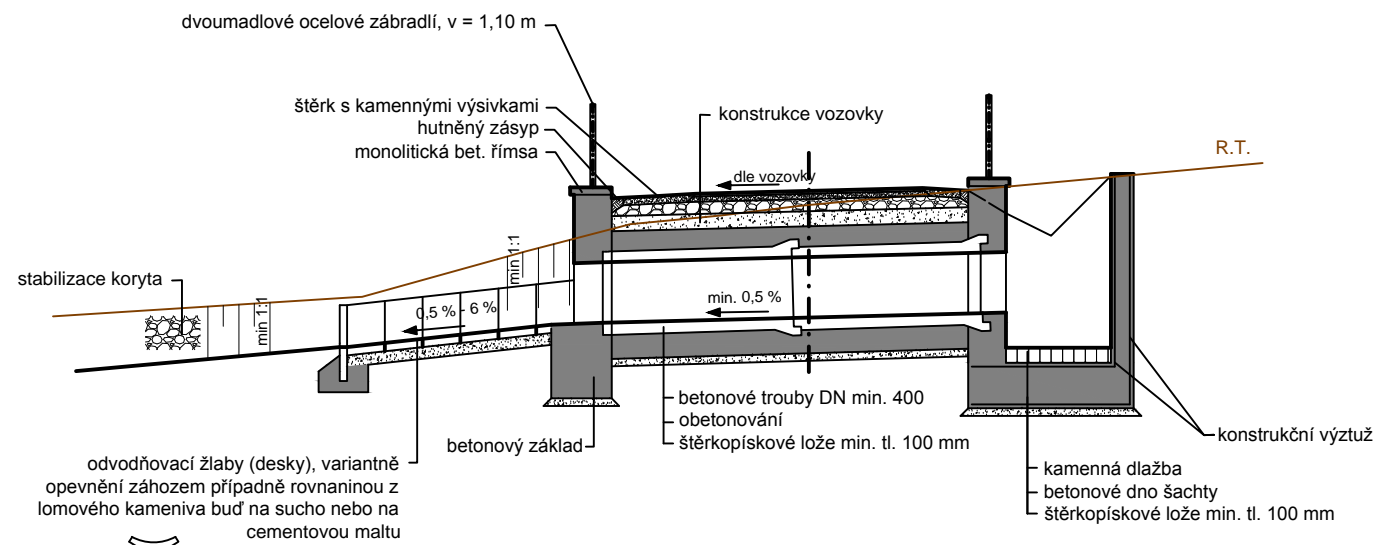


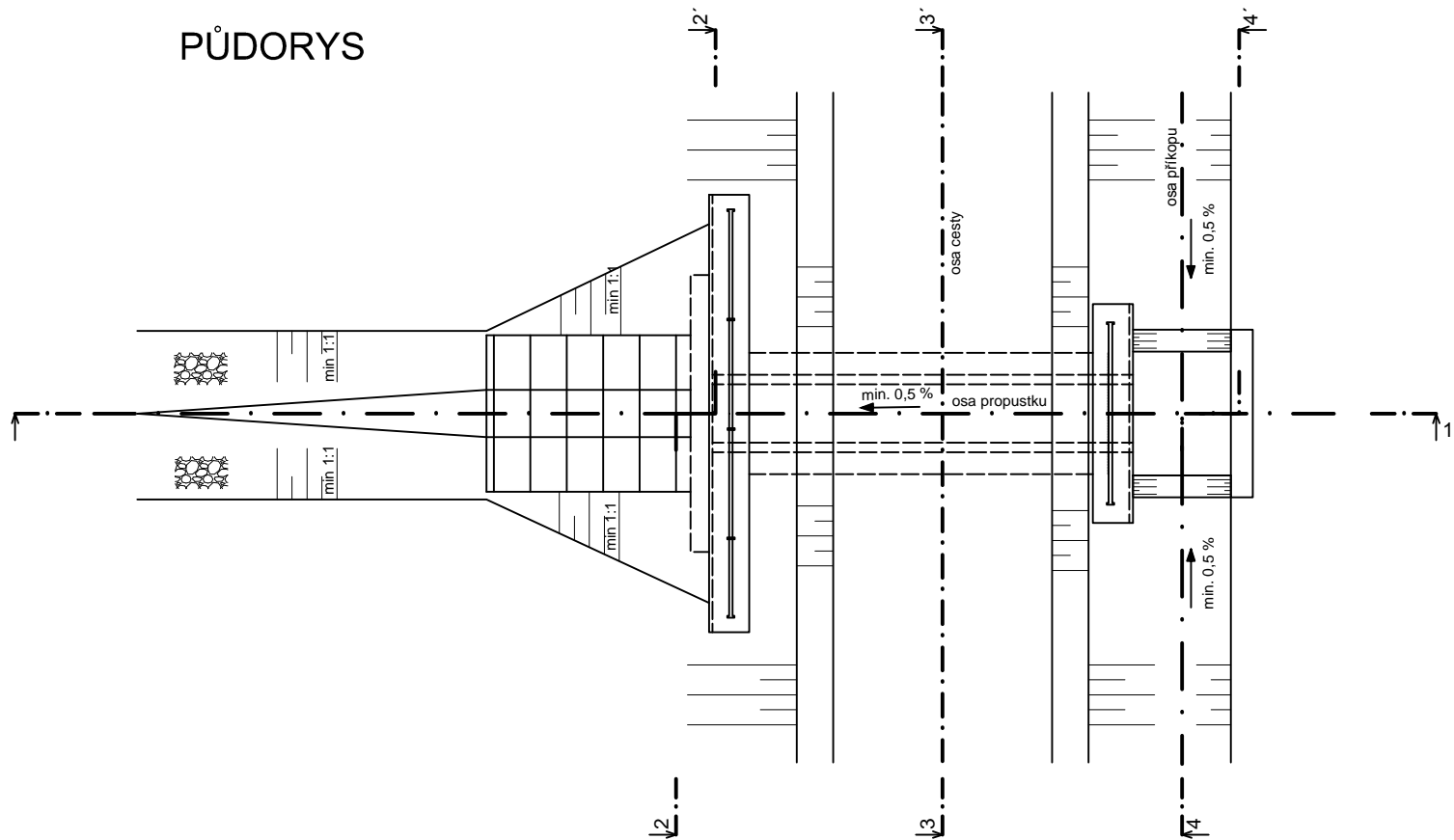
# TRUBNÍ PROPUST

## M 1:100

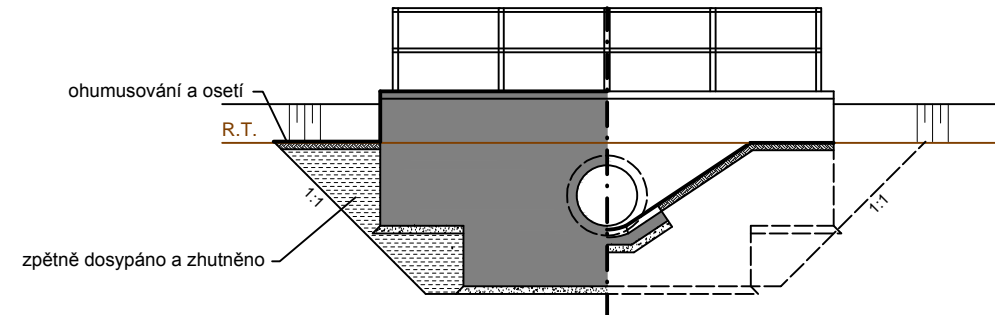
ŘEZ 1-1'



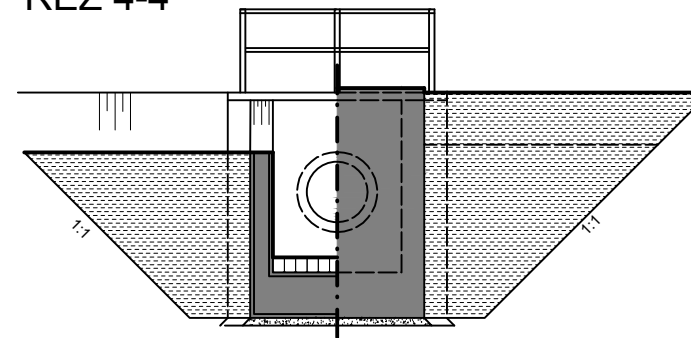
PŮDORYS



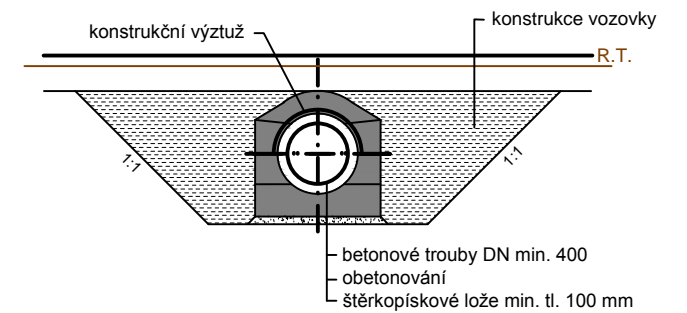
ŘEZ 2-2'




ŘEZ 4-4'



ŘEZ 3-3'



**PRO FIRMU GB - geodezie, spol. s r.o. ZPRACOVAL: AGERIS s.r.o.**

 <b>ageris</b> POZEMKOVÉ ÚPRAVY, KRAJINNÁ EKOLOGIE AGERIS s.r.o., Jeřábkova 5, 602 00, Brno, Tel./fax: +420 545 241 842, www.ageris.cz		Autorizace	
Vedoucí projektu	Ing. Jaroslav Švec (GB-geodezie, spol. s r.o.)		
Zodpovědný projektant	Ing. Josef Koňářík		
Navrhl / Vypracoval	Ing. Ivo Podracký		
Kreslil / CAD	Ing. Ivo Podracký		
Investor	SPÚ ČR, Pozemkový úřad pro Jihomoravský kraj - Pobočka Blansko		
Akce	<b>NÁVRH KPÚ V K. Ú. ŠEBETOV</b> <b>(ÚZEMÍ S NEDOKONČENÝM SCELOVACÍM ŘÍZENÍM)</b> <b>S ROZŠÍŘENÍM DO ČÁSTI K.Ú. KNÍNICE U BOSKOVIC A SVĚTLÁ U ŠEBETOVA</b>		Stupeň <b>NÁVRH KPÚ</b>
			Formát <b>2 A4</b>
			Datum <b>aktualizace DUBEN 2013</b>
			Čís. zakázky <b>2009/053</b>
			Soubor <b>2.2.5 Vzorový trubní propust.dwg</b>
			Měřítko <b>1: 50</b>
Část	<b>2.2 PLÁN SPOLEČNÝCH ZAŘÍZENÍ</b>		
Název přílohy	<b>VZOROVÝ TRUBNÍ PROPUST</b>		Příloha č. <b>2.2.5.</b>
			Paré č.