




LEGENDA:

- Průřezová plocha zasypu
- Průřezová plocha výkopu

 <div>VODOHOSPODÁŘSKÝ ROZVOJ A VÝSTAVBA a.s. Nábrežní 4 150 56 Praha 5 DIVIZE 06</div>		VÝŠKOPISNÝ SYSTÉM: BpV POLOHOPISNÝ SYSTÉM: S-JTSK			Paré
Verze					
Kreslil ING. J. BÍM	Navrhl ING. J. BÍM	Odp. projektant ING. J. BÍM	Techn. kontrola Ing. Pavel Menhard 		
Kraj Jihočeský		Obec Bohdalovice			
Investor Státní pozemkový úřad		K.Ú. Bohdalovice u Větřní		Soubor 20220905_Bohdalovice_2D.dwg	
BOHDALOVICE - REVITALIZACE HOZ				Formát 297 X 1 200	
				Datum 09/2022	
				Stupeň DSP	
DOKUMENTACE OBJEKTŮ				Zakázka 5004/06	
				Měřítko 1:200	Č. výkresu D.2.17.
Příčné profily část.3					