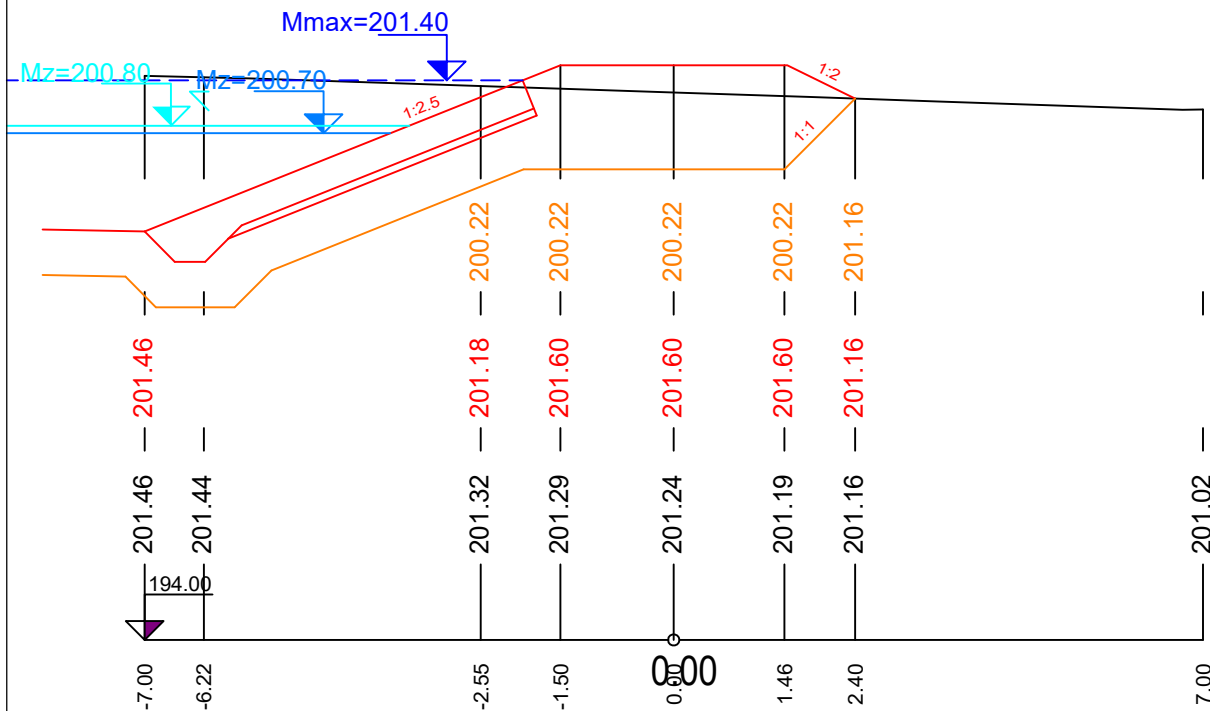
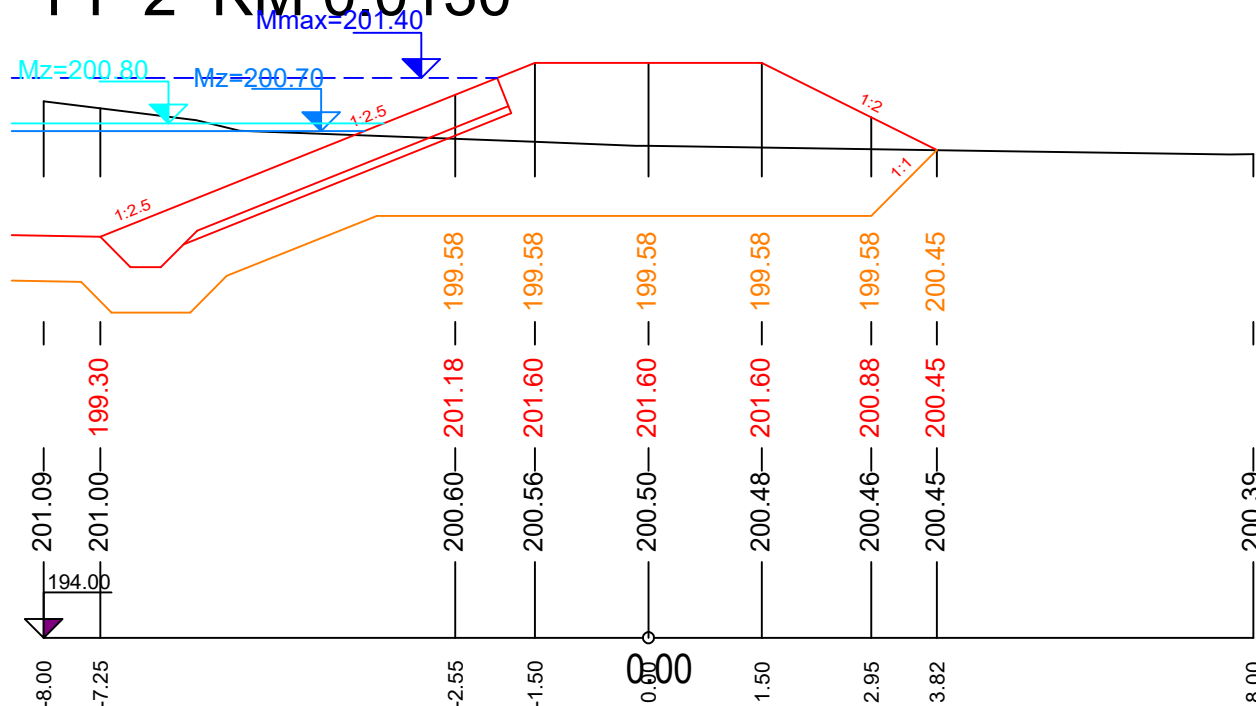


# PŘÍČNÉ PROFILY-HRÁZ M 1:100/100

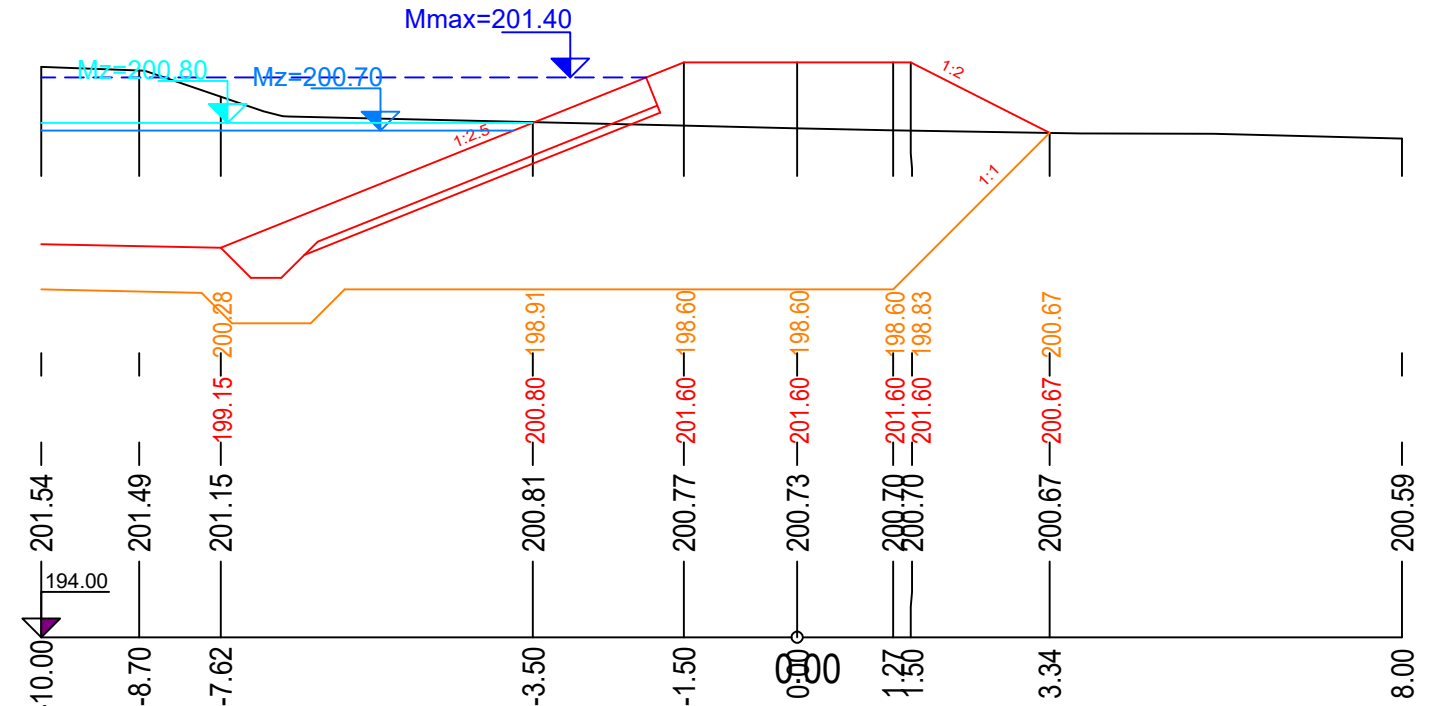
PF 1 KM 0.0050



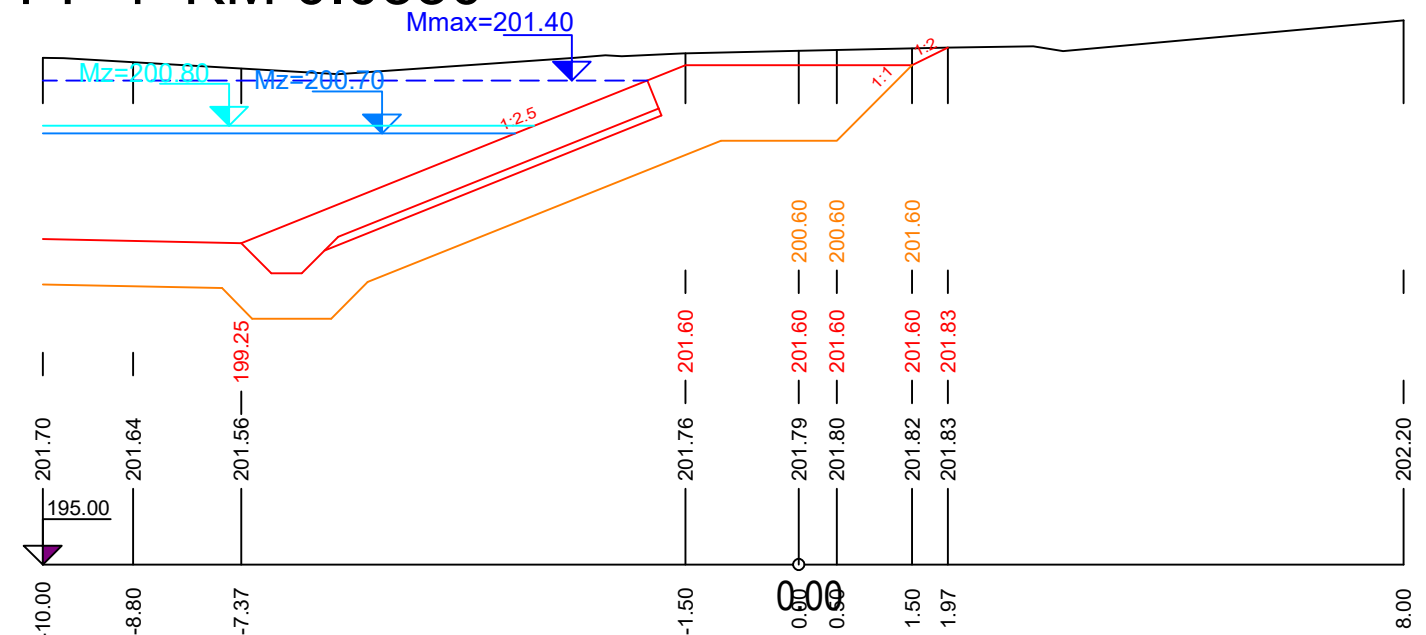
PF 2 KM 0.0130





PF 3 KM 0.0210




PF 4 KM 0.0330



LEGENDA:

-  PŮVODNÍ STAV  
 NÁVRHOVÝ STAV  
 SOUŘADNÝ SYSTÉM: S - JTSK
-  Hladina Mmax - MAXIMÁLNÍ HLADINA  
 Hladina Mz - ZÁSOBNÍ HLADINA  
 Hladina Mo - HLADINA RETENČNÍHO PROSTORU

SOUŘADNÝ SYSTÉM: S - JTSK  
VÝŠKOVÝ SYSTÉM: BPV

<b>KAT. ÚZEMÍ:</b>	HRUŠKY U BRNA	 Kpt. Nálepky 2332, Pardubice, 530 02 Projektová a investiční činnost	
<b>KOKRES:</b>	VYŠKOV		
<b>KRAJ:</b>	JIHOMORAVSKÝ		
<b>INVESTOR:</b>	STÁTNÍ POZEMKOVÝ ÚŘAD		
<b>AKCE:</b>	<b>PD-Stavba VN1 včetně soustavy tůní a výsadeb a C10 s LBK3, k.ú. Hrušky u Brna</b>	<b>PROJEKTANT:</b> <b>VED.PROJEKTANT:</b> <b>STUPEŇ PD:</b> <b>MĚŘÍTKO:</b> <b>DATUM:</b>	<b>ING. BALAŽOVIČ</b> <b>ING. DVOŘÁK</b> <b>DSP</b> <b>1:100/100</b> <b>04/2022</b>
<b>OBSAH:</b>	<b>PŘÍČNÉ PROFILY HRÁZÍ</b>	<b>PŘÍLOHA Č.:</b>	<b>D.3.2</b>