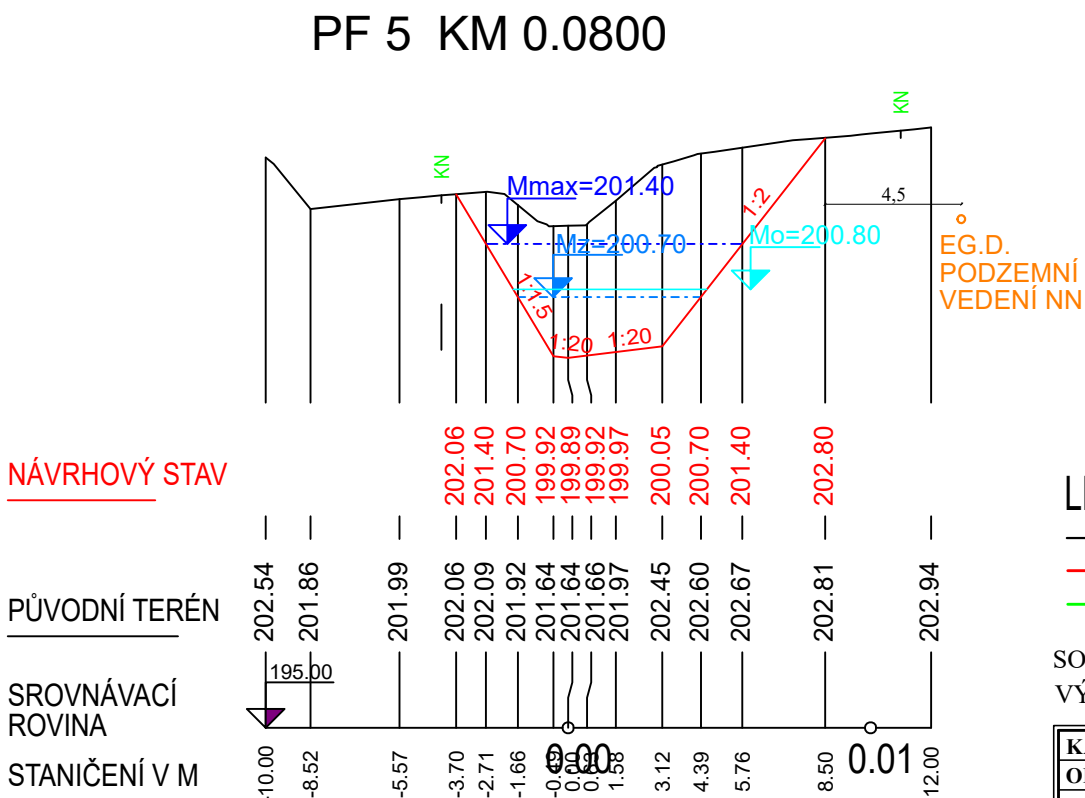
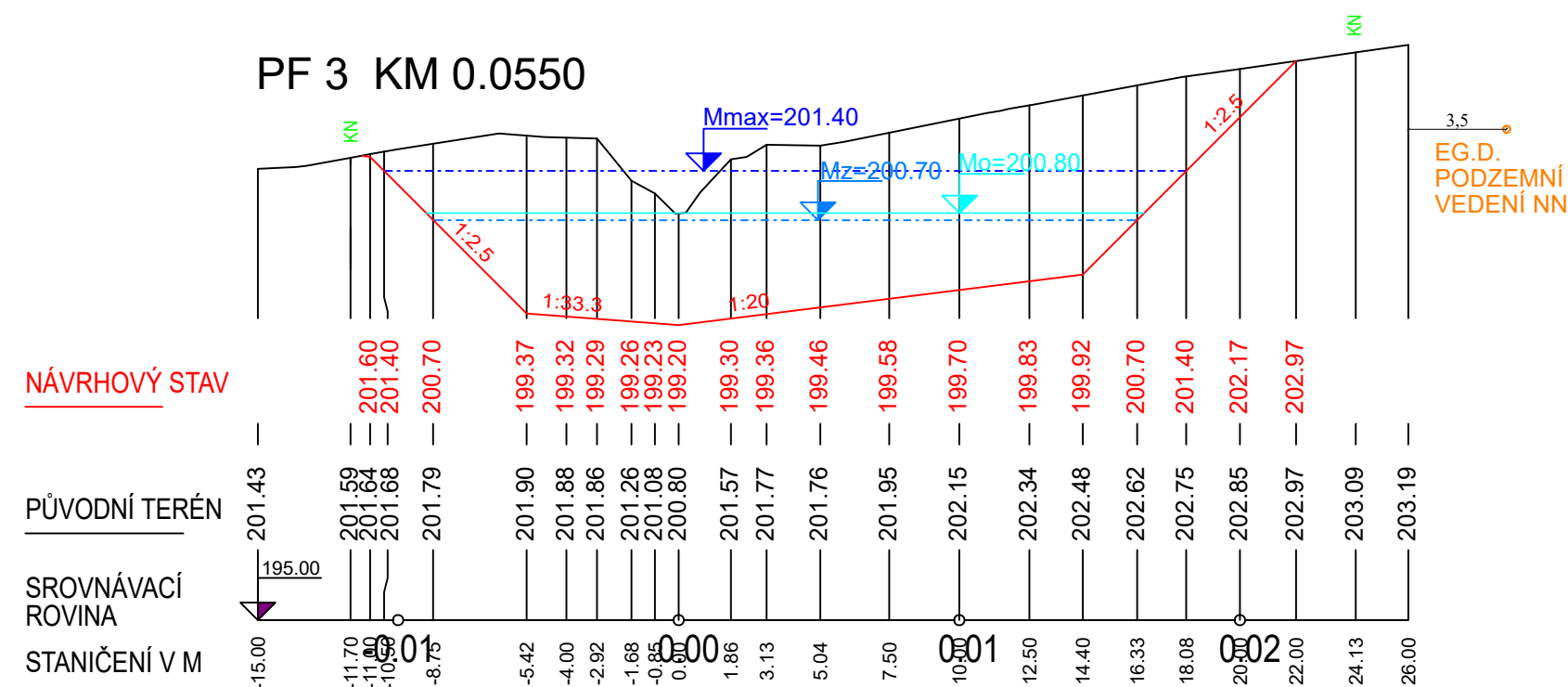









## M 1:250/100



**LEGENDA:**

	PŮVODNÍ STAV		Hladina Mmax - MAXIMÁLNÍ HLADINA
	NÁVRHOVÝ STAV		Hladina Mz - ZÁSOBNÍ HLADINA
	HRANICE KN		Hladina Mo - HLADINA RETENČNÍHO PROSTORU
			ZAJÍLOVÁNÍ DNA - PROHLoubENÍ 0,6 m

SOUDRÁDNÝ SYSTÉM: S - JT SK  
VÝŠKOVÝ SYSTÉM: BPV

KAT. ÚZEMÍ:	HRUŠKÝ U BRNA	
OKRES:	VÝŠKOV	
KRAJ:	JIHOMORAVSKÝ	
INVESTOR:	STÁTNÍ POZEMKOVÝ ÚŘAD	
AKCE:	<b>PD-Stavba VN1 včetně soustavy tůní a výsadeb a C10 s LBK3, k.ú. Hrušky u Brna</b>	<b>PROJEKTANT:</b> ING. BALAZOVÍČ <b>VED.PROJEKTANT:</b> ING. DVOŘÁK <b>STUPEŇ PD:</b> DSP <b>MĚŘÍTKO:</b> 1:250/100 <b>DATUM:</b> 04/2022
OBSAH:	<b>PŘÍČNÉ PROFILY - ZÁTOPA</b>	<b>PŘÍLOHA Č.:</b>  D.3.1