

MĚSTSKÝ ÚŘAD BLANSKO

odbor životního prostředí

nám. Svobody 32/3, 678 01 Blansko
pracoviště: nám. Republiky 1316/1, 678 01 Blansko

Sp. zn.:	SMBK 59922/2021
Čj.:	MBK 61167/2021
Vyřizuje:	PhDr. Jaroslav Konečný
Tel.:	516 775 349
E-mail:	jkonecny@blansko.cz
ID dat. schránky:	ecmb355
Datum:	20.12.2021

STANOVISKO

Městský úřad Blansko, odbor životního prostředí, obdržel dne 06.12.2021 žádost společnosti GEOCENTRUM, spol. s r. o. zeměměřická a projekční kancelář, tř. Kosmonautů 1143/8B, 779 00 Olomouc, IČ 47 97 44 60 (dále jen „žadatel, o vydání stanoviska ke zpracovanému návrhu vegetačních úprav SO 01_V1 Náhradní výsadba TECHNICKÁ ZPRÁVA (dále jen „náhradní výsadba“) pro stavbu „PĎ - Přehrážky PŘ1-PŘ5 s polní cestou CP2 v k.ú. Ráječko“ (dále jen „stavba“) na pozemcích p.č. 4462 a p.č. 658/2 v k.ú. Ráječko.

Městský úřad Blansko, odbor životního prostředí, jako věcně a místně příslušný správní orgán ochrany přírody a krajiny ve smyslu § 75 odst. 1 písm. b) a c) zákona č. 114/1992 Sb., o ochraně přírody a krajiny, ve znění pozdějších předpisů, po posouzení Vaší žádosti Vám sděluje, že:

n e m á n á m í t k y

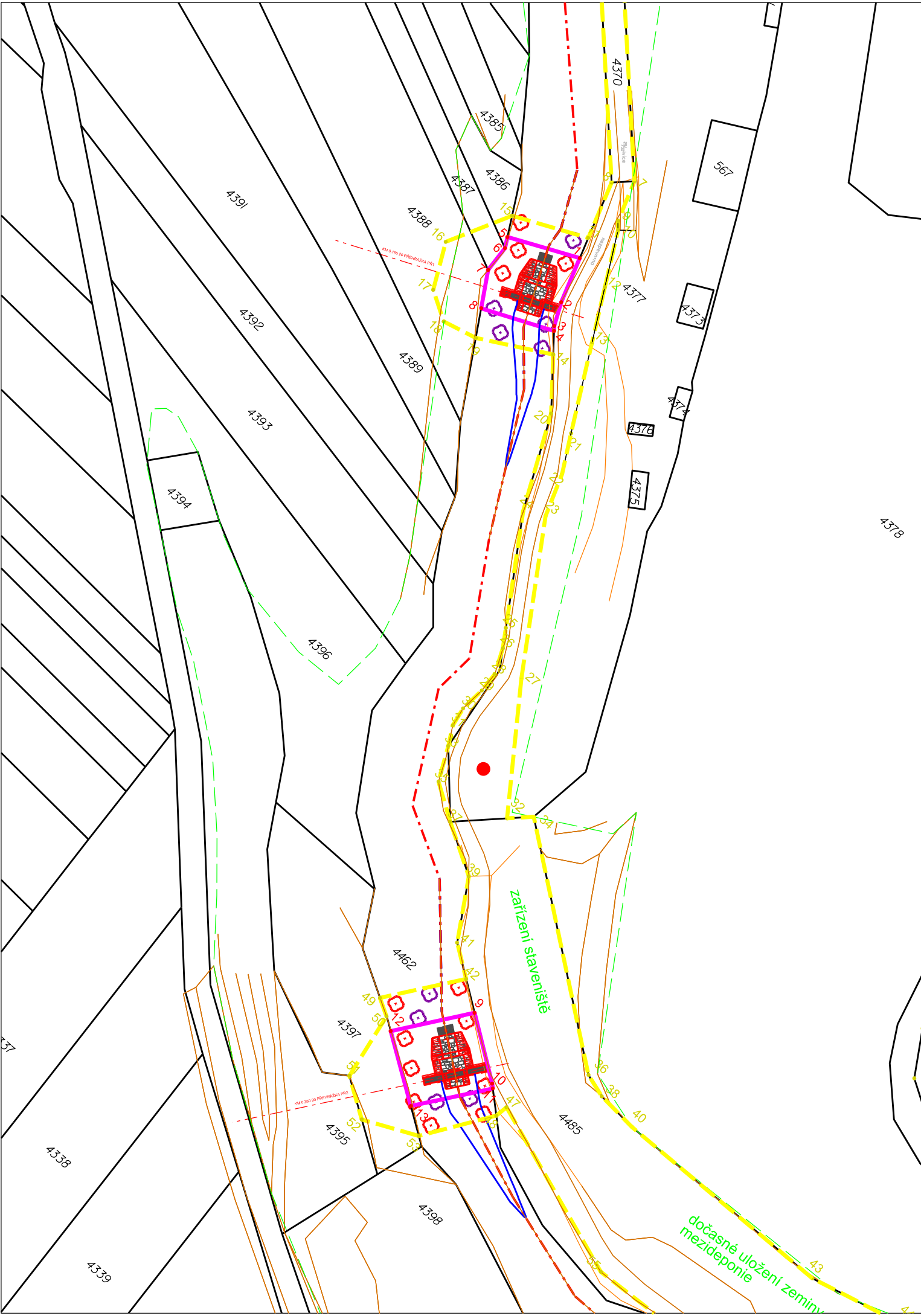
k předloženému návrhu náhradní výsadby dřevin v rámci dané stavby, který zpracoval Ing. Petr Lerch, autorizovaný projektant územních systémů ekologické stability, číslo zak. 87/2021, datum 11/2021 (viz příloha).

Cílem náhradní výsadby je pohledově oddělit stavbu od volné krajiny a zachovat typický krajinný ráz dané lokality. Vlivy stavby na krajinný ráz a významné krajinné prvky budou podstatně eliminovány novými výsadbami domácích druhů dřevin, které vytvoří pro pozorovatele dojem nenásilného splynutí stavby s okolní krajinou. Výsadbu zeleně provede žadatel před kolaudací výše uvedené stavby, v případě ukončení stavby v době vegetačního klidu (listopad – březen) bude náhradní výsadba, s ohledem na nepříznivé klimatické podmínky provedena do dvou měsíců po skončení období vegetačního klidu (tj. do konce května).

Předložením zpracovaného návrhu náhradní výsadby předmětné stavby byla splněna podmínka zdejšího orgánu ochrany přírody uvedená v bodu č. 6 závazného stanoviska vydaného pod č.j. MBK 56916/2021 ze dne 25.11.2021.

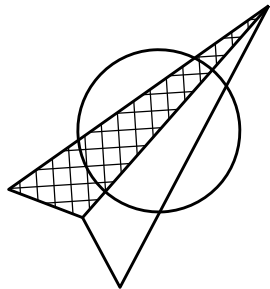
PhDr. Jaroslav Konečný
oprávněná úřední osoba

Na vědomí
MěÚ Blansko, odbor ŽP, odd. vodního hospodářství
Obec Ráječko, Nám. 1. máje 250, 679 02 Ráječko




LEGENDA

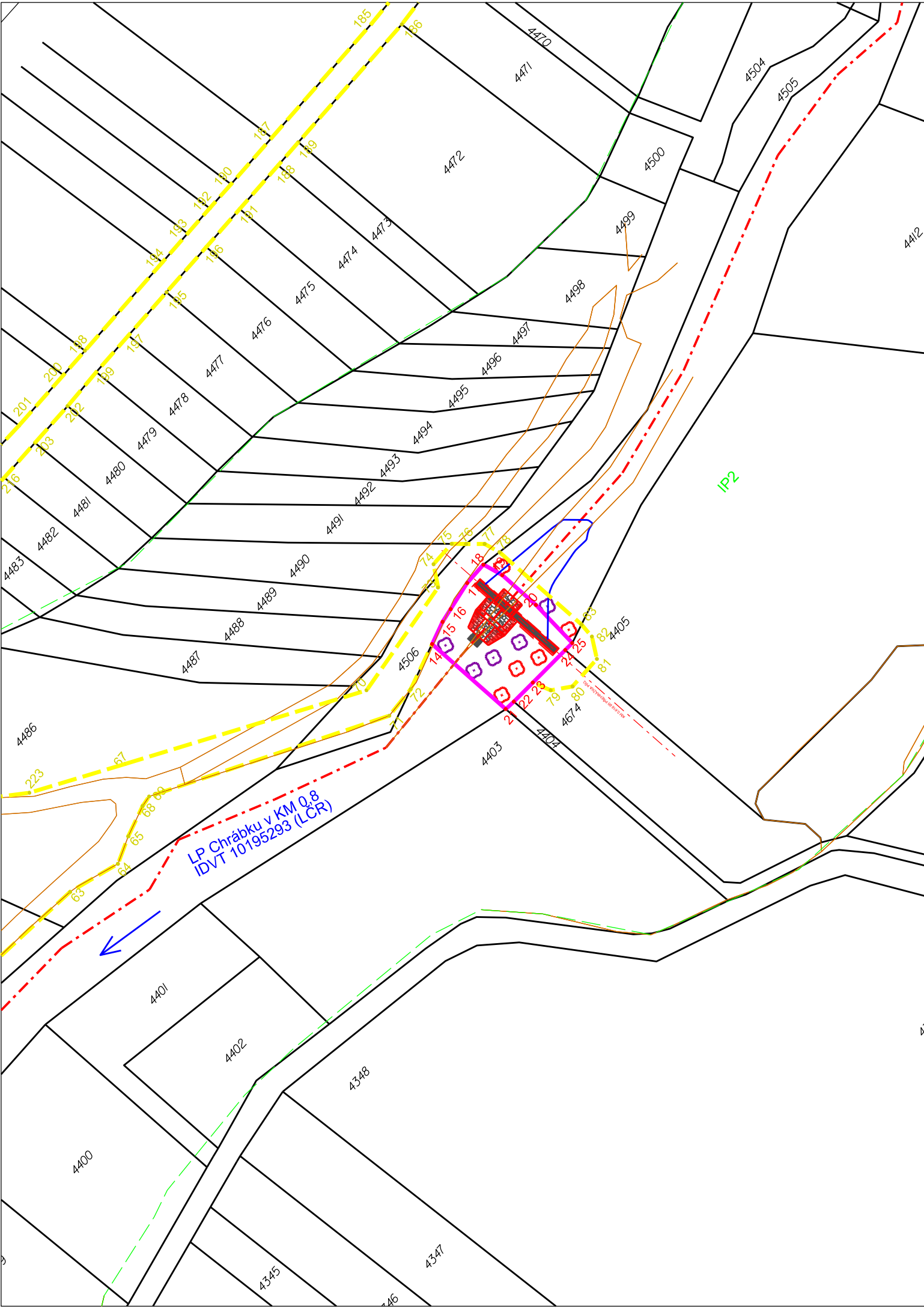
- hranice parcel DKM
- 4462 parcelní číslo
- zaměření polohopisu
- hranice trvalého záboru
- - - hranice dočasného záboru
- . - . - . osa stávající údolnice
- hranice zátopu při stoleté povodni (Q100)
- navrhované těleso protierozní (drátokamenné) přehrážky (PŘ)
- olše lepkavá (Alnus glutinosa) 100-140 cm, PK, kotvení, ochrana
- javor klen (Acer pseudoplatanus) 100-140 cm, PK, kotvení, ochrana



PŘESNÉ VYZNAČENÍ VŠECH VEDENÍ INŽENÝRSKÝCH SÍTÍ BUDE PROVEDENO PŘED ZAHÁJENÍM STAVBY.
POLOHU VEDENÍ NELZE VYTÝČOVAT ODMĚŘOVÁNÍM VZDÁLENOSTÍ NA VÝKRESE.

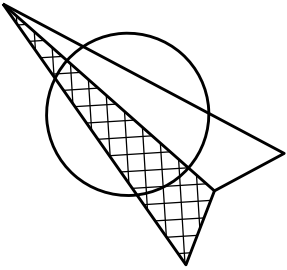
<p>GEOCENTRUM, spol. s r.o.</p> <p>zeměměřická a projekční kancelář</p> <p>tř. Kosmonautů 1143/8B, 779 00 Olomouc</p> <p>zapsána u KS v Ostravě, oddíl C, vl. č. 5555</p>		 <p>spol. s r.o.</p> <p>zeměměřická a projekční kancelář, Olomouc</p>
<p>AUTORIZOVANÝ PROJEKTANT ÚZEMNÍCH SYSTÉMŮ EKOLOGICKÉ STABILITY</p> <p>ING. PETR LERCH</p>		

			<div></div> <div>spol. s r.o.</div> <div>zeměměřická a projekční kancelář, Olomouc</div>	
Projektant	Ing. Petr Lerch			
Kreslil	Ing. Petr Lerch			
Kontroloval	Ing. Jan Kopal			
Kraj: Jihomoravský	Obec: Ráječko	K. ú.: Ráječko	Stupeň dokumentace	DSP, DPS
Objednatel č. 1, č. 2:	ČR - Státní pozemkový úřad KPÚ pro Jihomoravský kraj Hroznová 227/17 603 00 Brno	Obec Ráječko Nám. 1. máje 250 679 02 Ráječko	Číslo zakázky	87/2021
			Číslo objednatele	459-2021-523101
			Datum	11/2021
<div>Akce:</div> <div>PŘEHRAŽKY PŘ1 - PŘ5 S POJLNÍ CESTOU CP2 V K. Ú. RÁJEČKO</div>			Měřítko	1:1000
			Formát	2x A4
			Souřad./výškový sys.	S-JTSK/B. p. v.
Název přílohy:			Čís. soupavy:	Čís. přílohy:
SO 01_V2 Náhradní výsadba - PŘ1, PŘ2 Osazovací plán				





LEGENDA

- hranice parcel DKM
- 4462 parcelní číslo
- zaměření polohopisu
- hranice trvalého záboru
- hranice dočasného záboru
- - - osa stávající údolnice
- hranice zátopy při stoleté povodni (Q100)
- navrhované těleso protierozní (drátokamenné) přehrážky (PŘ)
- olše lepkavá (Alnus glutinosa) 100-140 cm, PK, kotvení, ochrana
- javor klen (Acer pseudoplatanus) 100-140 cm, PK, kotvení, ochrana














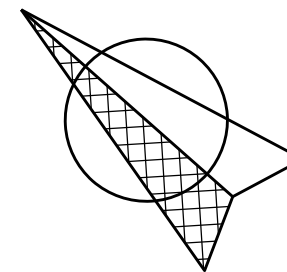
PŘESNÉ VYZNAČENÍ VŠECH VEDENÍ INŽENÝRSKÝCH SÍTÍ BUDE PROVEDENO PŘED ZAHÁJENÍM STAVBY.
POLOHU VEDENÍ NELZE VYTÝČOVAT ODMĚŘOVÁNÍM VZDÁLENOSTÍ NA VÝKRESE.

<div>GEOCENTRUM, spol. s r.o.</div> <div>zeměměřická a projekční kancelář</div> <div>tř. Kosmonautů 1143/8B, 779 00 Olomouc</div> <div>zapsána u KS v Ostravě, oddíl C, vl. č. 5555</div>		<div></div> <div>spol. s r.o.</div> <div>zeměměřická a projekční kancelář, Olomouc</div>
<div>AUTORIZOVANÝ PROJEKTANT ÚZEMNÍCH</div> <div>SYSTÉMŮ EKOLOGICKÉ STABILITY</div> <div>ING. PETR LERCH</div>		

			<div> spol. s r.o. zeměměřická a projekční kancelář, Olomouc</div>	
Projektant	Ing. Petr Lerch			
Kreslil	Ing. Petr Lerch			
Kontroloval	Ing. Jan Kopal			
Kraj: Jihomoravský	Obec: Ráječko	K. ú.: Ráječko	Stupeň dokumentace	DSP, DPS
Objednatel č. 1, č. 2:	ČR - Státní pozemkový úřad KPÚ pro Jihomoravský kraj Hroznová 227/17 603 00 Brno	Obec Ráječko Nám. 1. máje 250 679 02 Ráječko	Číslo zakázky	87/2021
Akce: PŘEHRAŽKY PŘ1 - PŘ5 S POJLNÍ CESTOU CP2 V K. Ú. RÁJEČKO			Číslo objednatele	459-2021-523101
			Datum	11/2021
			Měřítko	1:1000
			Formát	2x A4
			Souřad./výškový sys.	S-JTSK/B. p. v.
Název přílohy:	SO 01_V2 Náhradní výsadba - PŘ3 Osazovací plán		Čís. soupavy:	Čís. přílohy:




- | | |
|-------------------------------------------------------------------------------------|----------------------------------------------------------------------------|
|  | hranice parcel DKM |
|  | parcelní číslo |
|  | zaměření polohopisu |
|  | hranice trvalého záboru |
|  | hranice dočasného záboru |
|  | osa stávající údolnice |
|  | hranice zátopy při stoleté povodni (Q100) |
|  | navrhované těleso protierozní (drátokamenné) přehrážky (PŘ) |
|  | olše lepkavá (<i>Alnus glutinosa</i>) 100-140 cm, PK, kotvení, ochrana |
|  | javor klen (<i>Acer pseudoplatanus</i>) 100-140 cm, PK, kotvení, ochrana |
|  | buk lesní (<i>Fagus sylvatica</i>) 100-140 cm, PK, kotvení, ochrana |



PŘESNÉ VYZNAČENÍ VŠECH VEDENÍ INŽENÝRSKÝCH SÍTÍ BUDE PROVEDENO PŘED ZAHÁJENÍM STAVBY.
POLOHU VEDENÍ NELZE VYTÝČOVAT ODMĚŘOVÁNÍM VZDÁLENOSTÍ NA VÝKRESE.

<p>GEOCENTRUM, spol. s r.o.</p> <p>zeměměřická a projekční kancelář</p> <p>tř. Kosmonautů 1143/8B, 779 00 Olomouc</p> <p>zapsána u KS v Ostravě, oddíl C, vl. č. 5555</p>		<p>GEOCENTRUM</p> <p>spol. s r.o.</p> <p>zeměměřická a projekční kancelář, Olomouc</p>
<p>AUTORIZOVANÝ PROJEKTANT ÚZEMNÍCH SYSTÉMŮ EKOLOGICKÉ STABILITY</p> <p>ING. PETR LERCH</p>		

				
Projektant	Ing. Petr Lerch		spol. s r.o.	
Kreslil	Ing. Petr Lerch		zeměměřická a projekční kancelář, Olomouč	
Kontroloval	Ing. Jan Kopal			
Kraj: Jihomoravský	Obec: Ráječko	K. ú.: Ráječko	Stupeň dokumentace	DSP, DPS
Objednatel č. 1, č. 2:	ČR - Státní pozemkový úřad KPÚ pro Jihomoravský kraj Hroznová 227/17 603 00 Brno	Obec Ráječko Nám. 1. máje 250 679 02 Ráječko	Číslo zakázky	87/2021
			Číslo objednatele	459-2021-52310
			Datum	11/2021
Akce:	PŘEHRÁŽKY PŘ1 - PŘ5 S POJLNÍ CESTOU CP2 V K. Ú. RÁJEČKO		Měřítko	1:100
			Formát	2x A4
			Souřad./výškový sys.	S-JTSK/B. p. v. n.
Název přílohy:	SO 01_V2 Náhradní výsadba - PŘ4 Osazovací plán		Čís. soupravy:	Čís. přílohy:




-

GEOCENTRUM, spol. s r.o.

GEOCENTRUM

AUTORIZOVANÝ PROJEKTANT ÚZEMNÍCH
SYSTÉMŮ EKOLOGICKÉ STABILITY

ING. PETR LERCH

			 spol. s r.o. zeměměřická a projekční kancelář, Olomouc	
Projektant	Ing. Petr Lerch			
Kreslil	Ing. Petr Lerch			
Kontroloval	Ing. Jan Kopal			
Kraj: Jihomoravský	Obec: Ráječko	K. ú.: Ráječko	Stupeň dokumentace	DSP, DPS
Objednatel č. 1, č. 2:	ČR - Státní pozemkový úřad KPÚ pro Jihomoravský kraj Hroznová 227/17 603 00 Brno	Obec Ráječko Nám. 1. máje 250 679 02 Ráječko	Číslo zakázky	87/2021
			Číslo objednatele	459-2021-523101
			Datum	11/2021
Akce: PŘEHRAŽKY PŘ1 - PŘ5 S POJLNÍ CESTOU CP2 V K. Ú. RÁJEČKO			Měřítko	1:1000
			Formát	2x A4
			Souřad./výškový sys.	S-JTSK/B. p. v.
			Čís. soupavy:	Čís. přílohy:
Název přílohy: SO 02_V2 Náhradní výsadba - PŘ5 Osazovací plán				