




Keřový pás A

- Swida sanguinea (svída krvavá) - 10 ks
- Lonicera xylosteum (zimolez obecný) - 10 ks
- Ligustrum vulgare (ptačí zob) - 12 ks
- Corylus avellana (líška obecná) - 10 ks
- Euonymus verrucosus (brslen bradavičnatý) - 10 ks
- Pyrus pyraister (hrušeň planá) - 1 ks
- Cerasus avium (třešeň ptačí) - 1 ks
- Sorbus aucuparia (jeřáb ptačí) - 2 ks

Keřový pás B

- Swida sanguinea (svída krvavá) - 10 ks
- Rosa canina (růže šípková) - 10 ks
- Ligustrum vulgare (ptačí zob) - 10 ks
- Crateagus monogyna (hloh jednosemenný) - 12 ks
- Viburnum opulus (kalina obecná) - 10 ks
- Pyrus pyraister (hrušeň planá) - 1 ks
- Cerasus avium (třešeň ptačí) - 1 ks
- Sorbus aucuparia (jeřáb ptačí) - 2 ks

-  strom (odrostek/vysokokmen)
-  keř (40-60 cm)
-  mulč

STAVEBNÍK: Krajský pozemkový úřad pro Olomouc Blanická 383/1 79900 Olomouc IČ: 01312774 DIČ: není plátcem DPH		RAZÍTKO:
HLAVNÍ PROJEKTANT: URGA, spol. s r.o. Holická 1090/31A 79900 Olomouc IČ: 25380508 DIČ: CZ25380508		
NÁZEV STAVBY: <div>Polní cesty, VHO a výsadba zeleně v k.ú. Pavlovice u Kojetína – I. etapa</div>		
MĚŘÍTKO:	1:1000	KRAJ: Olomoucký
DATUM:	červenec 2020	OKRES: Prostějov
VYPRACOVAL:	Ing. Petr Lerch	MÍSTO STAVBYPAVLOVICE U KOJETÍNA
VED. PROJEKTANT:	Ing. Jiří Čepil Ph.D.	KAT. ÚZEMÍ: PAVLOVICE U KOJETÍNA
STUPEŇ:	DSP	Č. KAT. ÚZEMÍ: 718 564
NÁZEV VÝKRESU: <div>Interakční prvek IP11b Detail keřového pásu</div>		
KÓD	ČÍSLO VÝKRESU	PARÉ
D.1.3.1	D1.3.1.10 03	