



č. smlouvy objednatele: 6/2013

č. smlouvy zhotovitele: 106-2615-13

Dodatek č. 4 ke smlouvě o dílo

na vypracování návrhu komplexní pozemkové úpravy v katastrálním území **Těšany**

SMLUVNÍ STRANY:

Objednatel:

Sídlo:

Sídlo pobočky:

Ve smluvních záležitostech oprávněn jednat:

Tel.:

V technických záležitostech oprávněn jednat:

Tel.:

E-mail:

ID DS:

Bankovní spojení:

Číslo účtu:

IČ/DIČ

Česká republika - Státní pozemkový úřad,

Husinecká 1024/11a, 130 00 Praha 3

Krajský pozemkový úřad pro Jihomoravský kraj

Pobočka Brno

Kotlářská 931/53, 602 00 Brno

Ing. Petr Grmela, vedoucí Pobočky Brno

+420 606 644 727

Ing. Miroslava Priessnitzová

+420 602 559 300

brno.pk@spucr.cz

z49per3

Česká národní banka a.s.

3723001/710

01312774 / není plátcem DPH

a

Zhotovitel:

Adresa:

Zastoupený:

Ve smluvních záležitostech oprávněn jednat:

V technických záležitostech oprávněn jednat:

E-mail:

ID DS:

Bankovní spojení:

Číslo účtu:

IČ/DIČ

AGROPROJEKT PSO, s.r.o.

Slavičkova 1b, 638 00 Brno

Ing. Mgr. Zdeňkem Stříteckým, jednatelem společnosti

Ing. Mgr. Zdeněk Střítecký, jednatel společnosti

Ing. Milan Pavlík, ředitel společnosti

info@agroprojektpsocz

784cctd

ČSOB a.s. Brno

372520453 / 0300

41601483 / CZ41601483

Společnost je zapsána v obchodním rejstříku vedeném u Krajského soudu v Brně, oddíl C, vložka 2171.

Smluvní strany se dohodly, že tímto dodatkem se stávající smlouva o dílo ve znění dodatku č. 1, č. 2 a č. 3 mění následovně:

Z důvodů věcné a funkční souvislosti a ekonomické výhodnosti došlo ke sloučení správního řízení zn. 2RP12964/2011-130755 o Komplexní pozemkové úpravě v k. ú. Těšany (dále jen „KoPÚ“) a správního řízení zn. 2RP10447/2013-523207 o Jednoduché pozemkové úpravě v k. ú. Těšany, lokalita „Za školou“ (dále jen „JPÚ“). Vzhledem k této skutečnosti, dochází k rozšíření obvodu KoPÚ o obvod JPÚ, tj. cca o 3 ha.

Na základě výše uvedených skutečností dochází k navýšení počtu měrných jednotek u fakturačních celků 1.2., 1.4., 1.5. a 1.8., posunech v termínu ukončení jednotlivých fakturačních celků a změně v článku VII.

– Cena za provedení díla, odstavec 1 smlouvy – tabulka rekapitulace ceny následovně:

Rekapitulace ceny:

1. Přípravné práce celkem (1.1.-1.8.2.) bez DPH	1 963 040,- Kč
2. Návrhové práce celkem (2.1.-2.6.) bez DPH	1 942 330,- Kč
3. Vytyčení pozemků podle schváleného návrhu a mapové dílo celkem (3.1.-3.2.) bez DPH	547 250,- Kč
Celková cena bez DPH	4 452 620,- Kč
DPH 21%	935 050,- Kč
Celková cena díla včetně DPH	5 387 670,- Kč

2. Příloha č. 1, která je nedílnou součástí SoD, se mění takto:

Fakturační celek 1.2. Vyhodnocení podkladů a rozbor současného stavu

V rámci fakturačního celku dochází k rozdělení na původní fakturační celek pod novým číslem 1.2.1. Vyhodnocení podkladů a rozbor současného stavu (1533 MJ) /již fakturováno/ a nový fakturační celek 1.2.2. Vyhodnocení podkladů a rozbor současného stavu (3 MJ) - navýšení ceny o 330,- Kč bez DPH

Fakturační celek 1.4. Polohopisné zaměření zájmového území mimo trvalé a lesní porosty

V rámci fakturačního celku dochází k rozdělení na původní fakturační celek pod novým číslem 1.4.1. Polohopisné zaměření zájmového území mimo trvalé a lesní porosty (1388 MJ), polohopisné zaměření zájmového území v trvalých porostech (mimo lesní porosty) (145 MJ), polohopisné zaměření zájmového území v lesních porostech (0 MJ) /již fakturováno/ a nový fakturační celek 1.4.2. Polohopisné zaměření zájmového území mimo trvalé a lesní porosty (3MJ) – navýšení ceny o 1350,- Kč bez DPH.

Fakturační celek 1.5. Geometrické a polohové určení vnějšího obvodu upravovaného území

V rámci fakturačního celku dochází k rozdělení na původní fakturační celek pod novým číslem 1.5.1. Geometrické a polohové určení vnějšího obvodu upravovaného území – vyšetření obvodu upravovaného území vč. ZPMZ a geometrických plánů (168 MJ), stabilizace plastovou značkou (461 MJ), stabilizace katastrální hranice kamennou značkou (4 MJ) /již fakturováno/ a nový fakturační celek 1.5.2. Geometrické a polohové určení vnějšího obvodu upravovaného území – vyšetření obvodu upravovaného území vč. ZPMZ a geometrických plánů (5 MJ) – navýšení ceny o 7500,- Kč bez DPH, stabilizace plastovou značkou (45 MJ) – navýšení ceny o 5400,- Kč bez DPH.

Fakturační celek 1.8. Dokumentace nároků vlastníků pro vypracování návrhu nového uspořádání a vypracování podkladů pro řešení nesouladu druhu pozemků

V rámci fakturačního celku dochází k rozdělení na původní fakturační celek pod novým číslem 1.8.1. Dokumentace nároků vlastníků pro vypracování návrhu nového uspořádání a vypracování podkladů pro řešení nesouladu druhu pozemků (1533 MJ) /již fakturováno/ a nový fakturační celek 1.8.2. Dokumentace nároků vlastníků pro vypracování návrhu nového uspořádání a vypracování podkladů pro řešení nesouladu druhu pozemků (3 MJ) – navýšení ceny o 600,- Kč bez DPH.

Celkové navýšení ceny ve fakturačních celcích 1.2.2., 1.4.2., 1.5.2. a 1.8.2. činí 15 180,- Kč bez DPH.

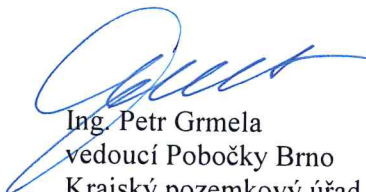
U nových fakturačních celků 1.2.2., 1.4.2. a 1.8.2. byl stanoven termín ukončení na 30.9.2015. U nového fakturačního celku 1.5.2. byl stanoven termín ukončení na 15.9.2015. V návaznosti na tyto termíny ukončení dochází k posunu termínů ukončení všech návrhových prací, tj. fakturačních celků 2.1., 2.2., 2.3., 2.4., 2.5. a 2.6. – viz Příloha č. 1.

Ostatní ustanovení smlouvy o dílo zůstávají beze změny.

Dodatek je sepsán ve čtyřech vyhotoveních, z nichž každá smluvní strana obdrží dvě vyhotovení.


V Brně dne 26. 06. 2015

Za objednatele:


Ing. Petr Grmela
vedoucí Pobočky Brno
Krajský pozemkový úřad pro Jmk
Státní pozemkový úřad



Za zhotovitele:


Ing. Mgr. Zdeněk Strítecký
jednatel společnosti
AGROPROJEKT PSO, s.r.o

AGROPROJEKT PSO
s.r.o.
Slavičková 1b, 638 00 BRNO
DIČ: CZ41601483 ④

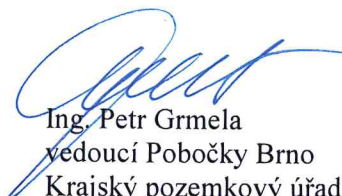
Příloha č. 1 k dodatku č. 4

Ucelená část, fakturační celek		MJ	Počet MJ	Cena za MJ bez DPH v Kč	Cena bez DPH celkem v Kč	Termín ukončení ¹⁾
1. Přípravné práce						
1.1.	Studie odtokových poměrů	ks	1	100 000	100 000,-	6 (28.2.2014)
1.2.1.	Vyhodnocení podkladů a rozbor souč. stavu	ha	1 533	110	168 630,-	13 (30.9.2014)
1.2.2.	Vyhodnocení podkladů a rozbor souč. stavu	ha	3	110	330,-	30.9.2015
1.3.	Dohledání, ověření stávajícího bodového pole, návrh na doplnění	bod	67	250	16 750,-	10 (30.6.2014)
	Doplnění stávajícího bodového pole včetně stabilizace	bod	10	1 200	12 000,-	
1.4.1.	Polohopisné zaměření zájmového území mimo trvalé a lesní porosty	ha	1 388	450	624 600,-	12 (30.8.2014)
	Polohopisné zaměření zájmového území v trvalých porostech (mimo lesní porosty)	ha	145	600	87 000,-	
	Polohopisné zaměření zájmového území v lesních porostech	ha	0		0	
1.4.2.	Polohopisné zaměření zájmového území mimo trvalé a lesní porosty	ha	3	450	1 350,-	30.9.2015
1.5.1.	Geometrické a polohové určení vnějšího obvodu upravovaného území	100bm	168	1 500	252 000,-	14 (30.10.2014)
	- vyšetření obvodu upravovaného území vč. ZPMZ a geom. plánů					
	- stabilizace plastovou značkou					
	- stabilizace kat. hranice kamennou značkou					
1.5.2.	Geometrické a polohové určení vnějšího obvodu upravovaného území	100bm	5	1 500	7 500,-	15.9.2015
	- vyšetření obvodu upravovaného území vč. ZPMZ a geom. plánů					
	- stabilizace plastovou značkou					
1.6.	Geometrické a polohové určení vnitřního obvodu upravovaného území	100bm	68	1 600	108 800,-	14 (30.10.2014)
	- vyšetření obvodu upravovaného území vč. ZPMZ a geom. plánů					
	- stabilizace plastovou značkou					
1.7.1.	Zjišťování hranic pozemků neřešených dle §2 zák.	100bm	65	800	52 000,-	14 (30.10.2014)
	- vytyčení pozemků					
1.7.2.	Zjišťování hranic pozemků neřešených dle §2 zák.	100bm	125	800	100 000,-	28 (30.12.2015)
	- vytyčení pozemků					
	- stabilizace plastovou značkou					
1.8.1.	Dokumentace nároků vlastníků pro vypracování návrhu nového uspořádání a vypracování podkladů pro řešení nesouladu druhu pozemků	ha	1 533	200	306 600,-	16 (30.12.2014)
1.8.2.	Dokumentace nároků vlastníků pro vypracování návrhu nového uspořádání a vypracování podkladů pro řešení nesouladu druhu pozemků	ha	3	200	600,-	30.9.2015
Přípravné práce celkem (1.1.-1.8.2.) bez DPH					1 963 040,- Kč	

2. Návrhové práce						
2.1.	Vypracování plánu společných zařízení (vč. vyjádření orgánů a organizací v průběhu zpracování)	ha	1 533	210	321 930,-	30.11.2015
2.2.	Výškopisné zaměření zájmového území mimo trvalé porosty	ha	202	450	90 900,-	30.11.2015
	Výškopisné zaměření zájmového území v trvalých porostech vč. lesních	ha	22	550	12 100,-	30.11.2015
2.3.	Potřebné podélné a příčné profily společných zařízení pro stanovení plochy záboru půdy, včetně geol. průzkumu	100b m	195	800	156 000,-	30.11.2015
2.4.	Potřebné podélné a příčné profily společných zařízení pro stanovení plochy záboru půdy, včetně geol. průzkumu a nezbytných výpočtů pro vodohospodářskou část plánu společných zařízení	100b m	50	2 400	120 000,-	30.11.2015
2.5.	Vypracování návrhu nového uspořádání pozemků	ha	1 533	800	1 226 400,-	30.6.2016
2.6.	Předložení kompletní dokumentace návrhu KoPÚ a postupu realizace KoPÚ	ks	3	5 000	15 000,-	1 měsíc od výzvy zadavatele
Návrhové práce celkem (2.1.-2.6.) bez DPH					1 942 330,- Kč	
3. Vytyčení pozemků podle schváleného návrhu a mapového díla						Termín ukončení v měsících od výzvy zadavatele
3.1.	Vytyčení hranic pozemků dle návrhu KoPÚ	100bm	300	400	120 000,-	3
	Stabilizace hranic pozemků	bod	550	80	44 000,-	
3.2.	Zpracování mapového díla včetně DKM a SPI	ha	1 533	250	383 250,-	3
Vytyčení pozemků podle schváleného návrhu a mapového díla celkem (3.1.-3.2.) bez DPH					547 250,- Kč	

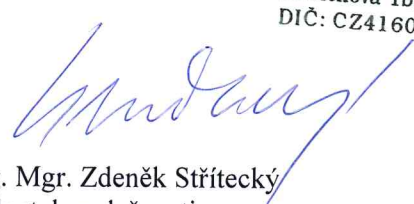
V Brně dne 26. 06. 2015

Za objednatele:


 Ing. Petr Grmela
 vedoucí Pobočky Brno
 Krajský pozemkový úřad pro Jmk
 Státní pozemkový úřad



Za zhotovitele:


 Ing. Mgr. Zdeněk Štřítecký
 jednatel společnosti
 AGROPROJEKT PSO, s.r.o.

AGROPROJEKT PSO
 s.r.o.
 Slavičkova 1b, 638 00 BRNO
 DIČ: CZ41601483