
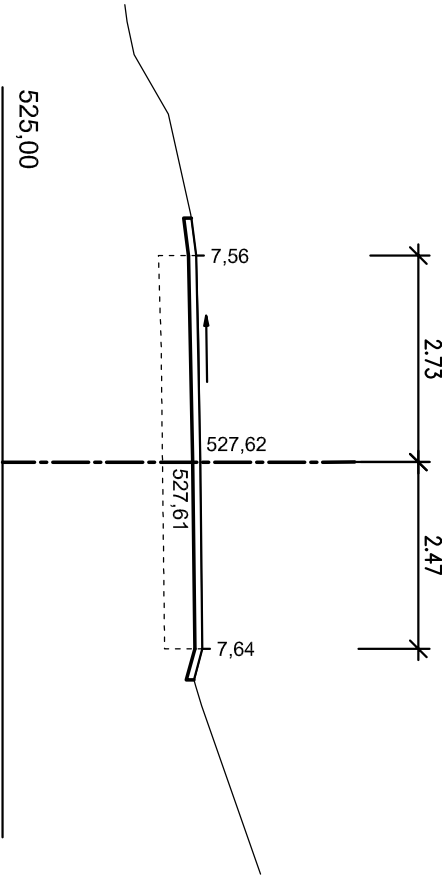


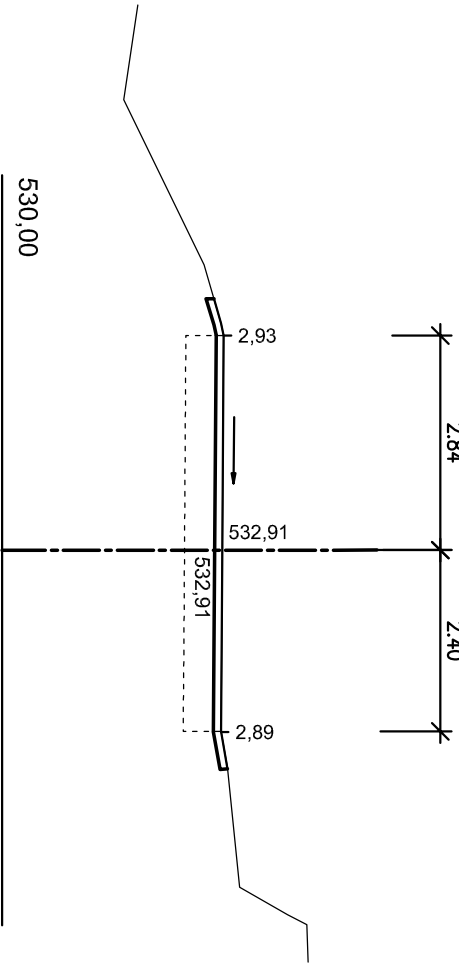
| | | | |
|------------------|---|--|------------|
| ZODP. PROJEKTANT | PROJEKTANT |  GEFOS inženýring, s.r.o., tel. 386 108 561 Plánská 1854/6, Č. Budějovice, PSČ 370 07 | |
| Michal Šlinc | Michal Šlinc | | |
| INVESTOR | Česká republika - Státní pozemkový úřad, Krajský pozemkový úřad pro Jihočeský kraj, Pobočka Český Krumlov, 5. května 287, Plešivec, Český Krumlov, PSČ 38101 | | |
| MÍSTO STAVBY | kat. úz Křenov u Kájova, parc. č. 1735/1, 1723, 1733/1 | FORMÁT | |
| | | DATUM | 5 / 2014 |
| STUPEŇ PROJEKTU | DOKUMENTACE PRO STAVEBNÍ POVOLENÍ - DSP | MĚŘÍTKO | |
| NÁZEV AKCE | Polní cesty v k.ú. Křenov u Kájova | ZMĚNA | |
| | | Č. KOPIE | Č. VÝKRESU |
| NÁZEV VÝKRESU | CHARAKTERISTICKÉ PŘÍČNÉ ŘEZY - POLNÍ CESTA C1667 | | C.5 |

CHARAKTERISTICKÉ PŘÍČNÉ ŘEZY - 1.ČÁST

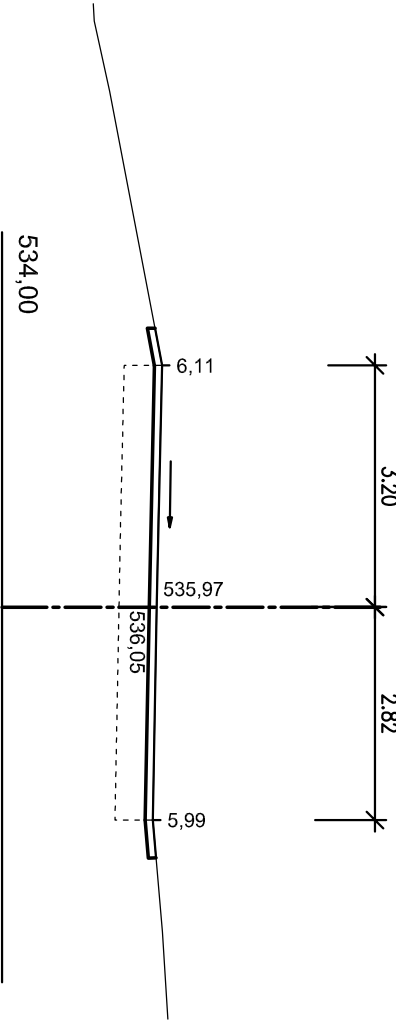
km 0,000-0,259 (frézování a pokládka ACO11,ACP16+)
km 0,050 00



km 0,150 00



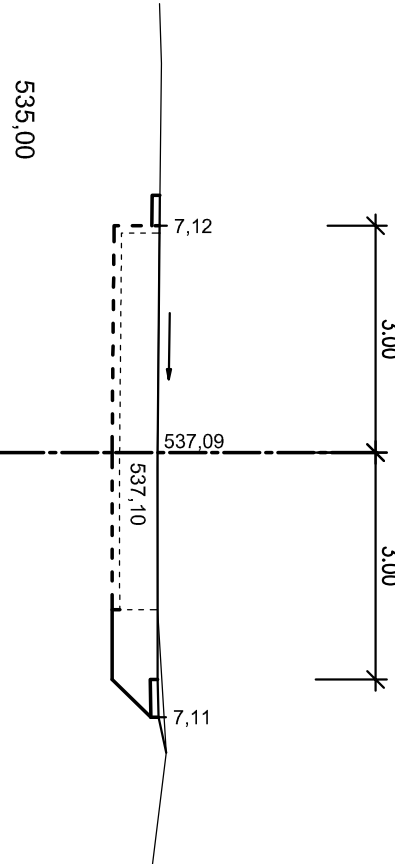
km 0,250 00



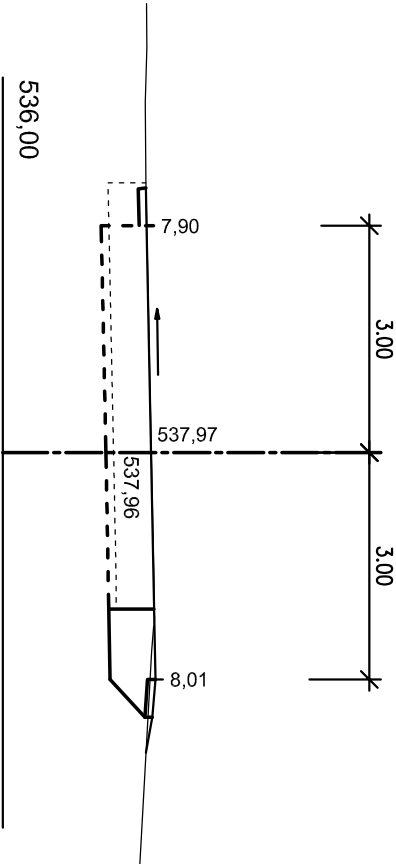
km 0,000-0,259 (frézování a pokládka ACO11,ACP16+)

km 0,259-0,594 (st.recyklace a pokládka ACO11,ACP16+)

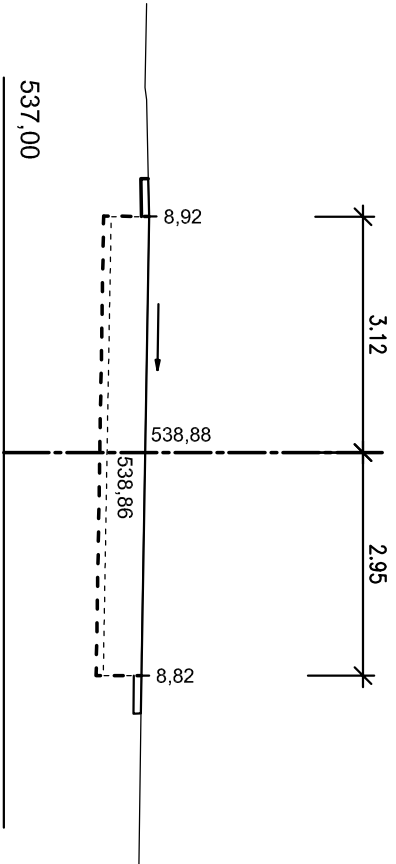
km 0,300 00



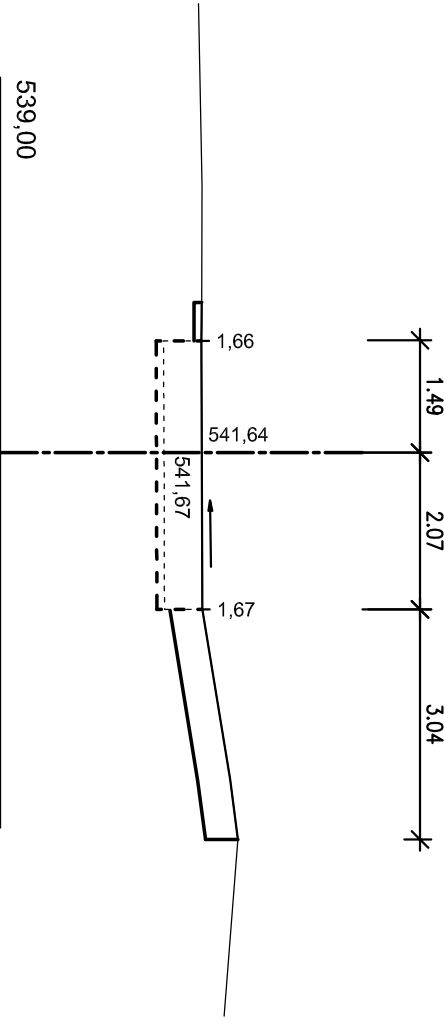
km 0,350 00



km 0,400 00



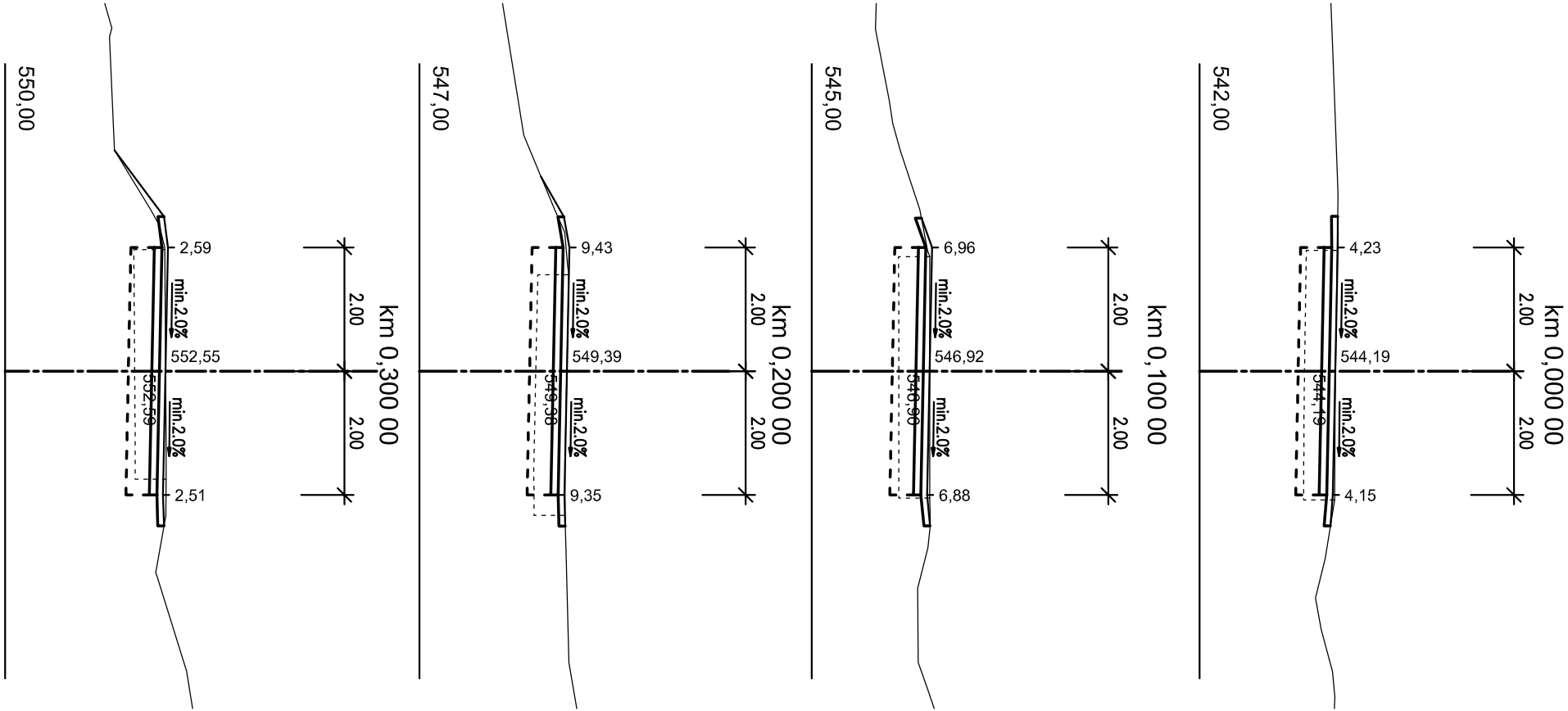
km 0,500 00



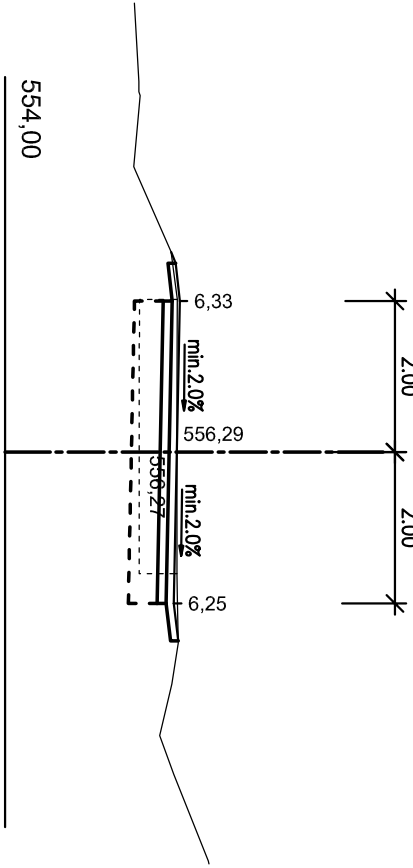
km 0,259-0,594 (st.recyklace a pokládka ACO11,ACP16+)

CHARAKTERISTICKÉ PŘÍČNÉ ŘEZY - 2.ČÁST

km 0,000-0,768 (st.recyklace a pokládka ACO11,ACP16+)



km 0,400 00



km 0,750 00

