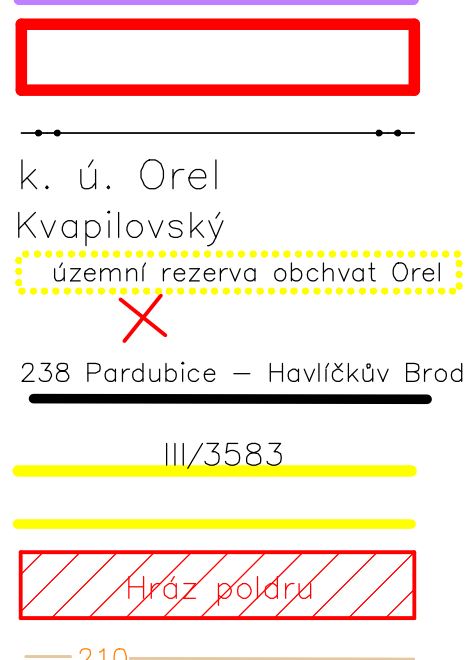


PLÁN SPOLEČNÝCH ZAŘÍZENÍ
– HLAVNÍ VÝKRES 1:5 000

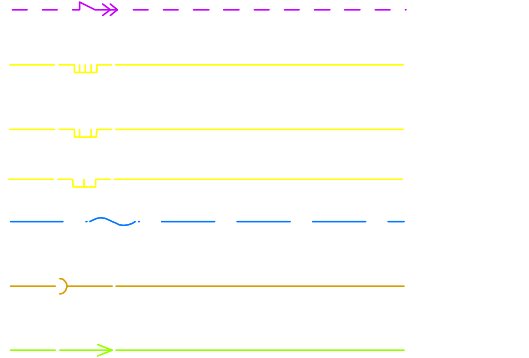
LEGENDA:
ZÁKLADNÍ ÚDAJE:



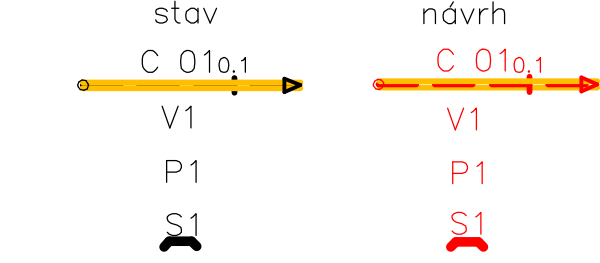
DRUHY POZEMKŮ:

| skutečný stav | návrh | popis |
|---------------|-------|----------------------|
| r | | Orná půda |
| a | | Zahrada |
| q | | Sad |
| ii | | Trvalý travní porost |
| Λ | | Les |
| | | Vodní plocha |
| d | | Zast. plocha, nádvaz |
| e | | Ostatní plocha |

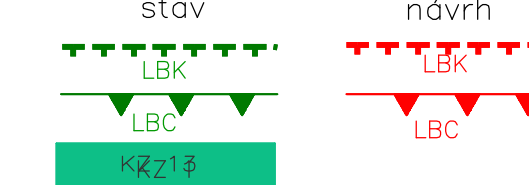
INŽENÝRSKÉ SÍTĚ:



OPATŘENÍ KE ZPŘÍSTUPNĚNÍ POZEMKŮ:



OPATŘENÍ K OCHRANĚ A TVORBĚ ŽIVOTNÍHO PROSTŘEDÍ:



VODOHOSPODÁŘSKÁ OPATŘENÍ:



| | | | | |
|---|---|---|------------------------|---|
| HYPOKATA Ing. Kateřina Moravcová | ZÚP, PROJEKTANT Ing. Pavel Štěr Moravcová | OPRÁV, ZODP. PRŮJEKTANT Ing. Pavel Štěr Moravcová | KONTROLA | GEODATA s.r.o. Zeměměřičská 110/1 500 03 Hradec Králové |
| PROJEKTOVÝ ÚŘAD Oreš | ORR: Oreš | FORMÁT A4 | DATA 08/2017 | |
| INVESTOR SPU, z.s. Oreš | | STUPEŇ Přeh | OSLOŽENÍ 2012/01/07 | |
| Kompletní pozemkové úpravy v k.ú. Oreš | | SOUBOR / VÝŠKOVÝ SYSTÉM S-150V Bpx | INTERVAL VÝŠKOVÝ - | |
| Plán společných zařízení – Hlavní výkres 1:5 000 | | MĚŘÍTKO 1 : 5 000 | OSLOŽENÍ - | |
| | | C. VÝŠKOVÝ 5 | | |

(tiskový formát 720 x 1050)