







POPIS PRACOVNÍHO MÍSTA:
Vzhledem ke stále zhoršujícímu stavu propustku je nezbytné odklonit těžkou dopravu co nejdále od čela propustku a zúžit vozovku na jeden jízdní pruh. Pracovní místo bude ohraničeno betonovým systémem CITY BLOK se zábradlím, který zaručí bezpečnost dopravy v místě propustku. Po dobu omezení je navrženo použití pojízdných betonových panelů na protilehlou stranu vozovky, aby byla zaručena dostatečná šířka jízdního pruhu pro těžkou zemědělskou techniku.

Vlivem mrazových cyklů a zatékání dešťových vod do obnažených konstrukčních vrstev komunikace dochází k postupnému sesouvání čela a křídel propustku směrem do Štědrého potoka. Zároveň dochází k půdním sesuvům a postupné degradaci komunikace. Z tohoto důvodu je nezbytné co nejméně zatížit přilehlý jízdní pás komunikace.

POUŽITÉ SDZ:

-  **B21b** 1x
-  **A15** 2x
-  **B21a** 2x

Zodpovědný projektant 		<div>S-pro servis s.r.o. Pivovarská 1272 388 01 Blatná tel.  IČ 060 16 910</div> <div></div>	
Vypracovali 			
Investor	Česká republika Státní pozemkový úřad se sídlem 130 00 Praha 3 Husinecká 1024/11a Krajský pozemkový úřad pro Královohradecký kraj IČO: 01312774 Kydlinovská 245, 503 01 Hradec Králové	Datum	04/2022
		Stupeň PD	ÚPRAVA PROVOZU NA POZEMNÍ KOMUNIKACI
		Formát	A3
		Měřítko	1:250
Název stavby	Lupenice - silniční propustek na p.č. 3063 v k.ú. Lupenice	Číslo výkresu 2	Číslo paré
Název výkresu	NÁVRH DOPRAVNÍHO ZNAČENÍ		