

Informace k prohlídce místa plnění
oblast STŘEDNÍ MORAVA

Sraz účastníků:

U kanalizační přečerpací stanice v ulici Dolní v Tlumačově (viz situace č.1), 9:30 hod

Stavby HOZ určená zadavatelem k prohlídce místa plnění:

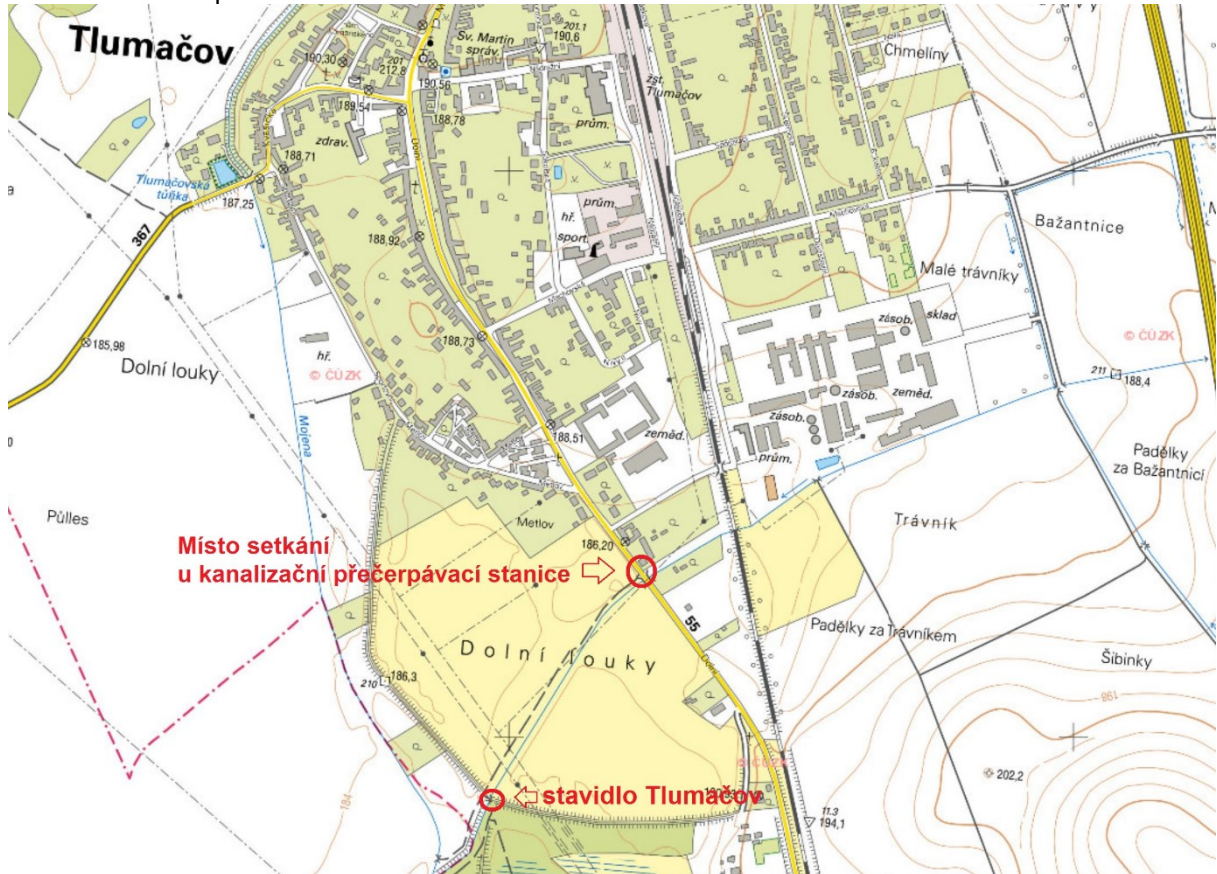
1. Stavidlo - stavidlo Tlumačov (HOZ Přítoky Mojeny), (obec Tlumačov, viz situace č. 1)
2. Čerpací stanice bez zděného přístřešku - ČSO Bílany (obec Bílany - viz situace č. 2)
3. Čerpací stanice se zděným přístřeškem - ČSO Kroměříž (obec Kroměříž – viz situace č. 3)
4. Čerpací stanice s budovou – ČSO Popůvky - Křenovice (obec Kojetín, viz situace č. 4)

k čerpací stanici ČSO Bílany, v případě nepříznivého počasí pěšky přímo k objektu cca 300 m

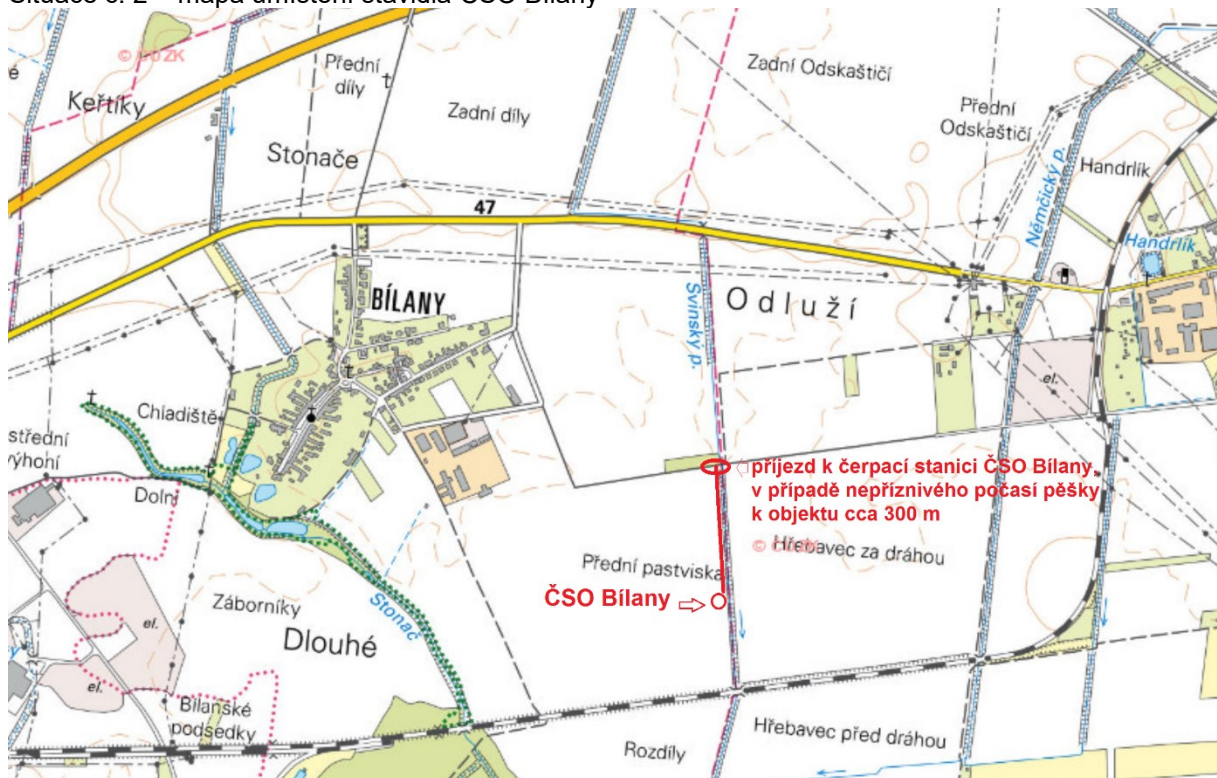
Orientační harmonogram prohlídek:

- Sraz v 9:30 u kanalizační přečerpávací stanice v ulici Dolní v Tlumačově (viz situace č.1)
- přejezd 2 minuty ke stavidlu Tlumačov
- prohlídka 5 minut
- přejezd 15 minut k čerpací stanici ČSO Bílany, v případě nepříznivého počasí pěšky přímo k objektu cca 300 m
- prohlídka 5 minut
- přejezd 15 minut k čerpací stanici ČSO Kroměříž
- prohlídka 5 minut
- přejezd 15 minut k čerpací stanici ČSO Popůvky - Křenovice
- prohlídka 15 minut.

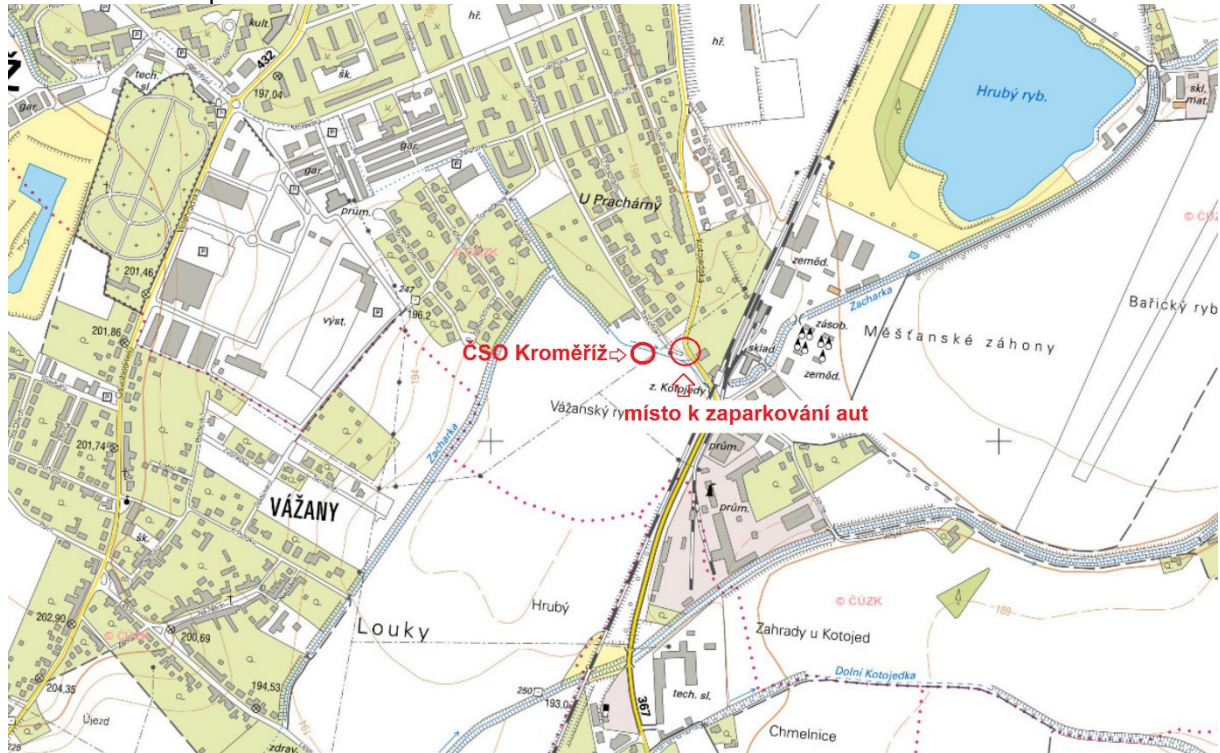
Situace č. 1 – mapa umístění stavidla Tlumačov



Situace č. 2 – mapa umístění stavidla ČSO Bílany



Situace č. 3 - mapa umístění ČSO Kroměříž



Situace č. 4 - mapa umístění ČSO Popůvky – Křenovice

