

ŘEZY TŮŇ 1

PODÉLNÝ PROFIL, 1:500/100

ČÍSLO PF

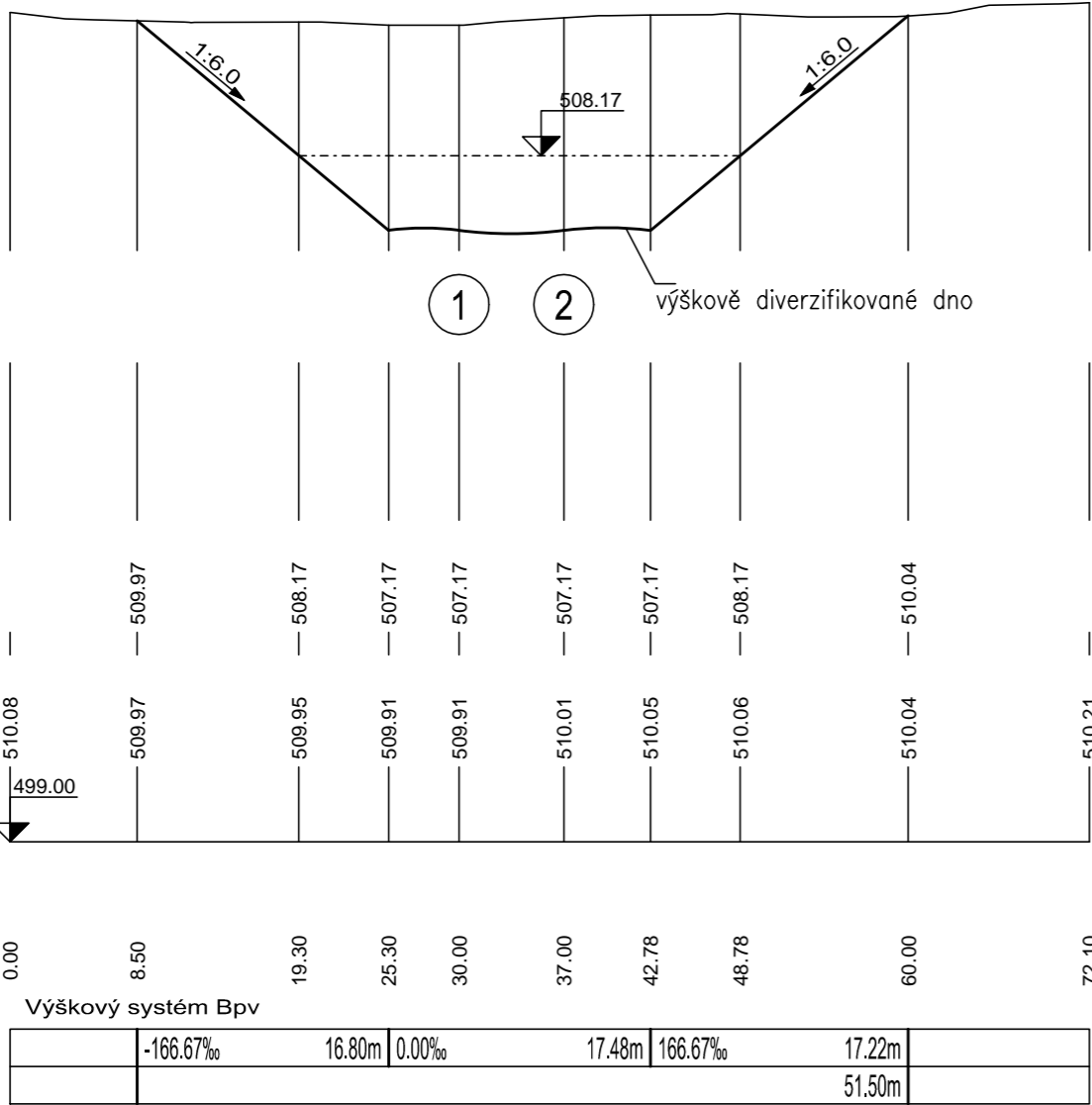
NOVÝ STAV

DNO KORYTA

SROVNÁVACÍ ROVINA
STANIČENÍ V KM

STANIČENÍ V M

SPÁD NA DÉLKU [m]
CELKOVÁ DÉLKA [m]



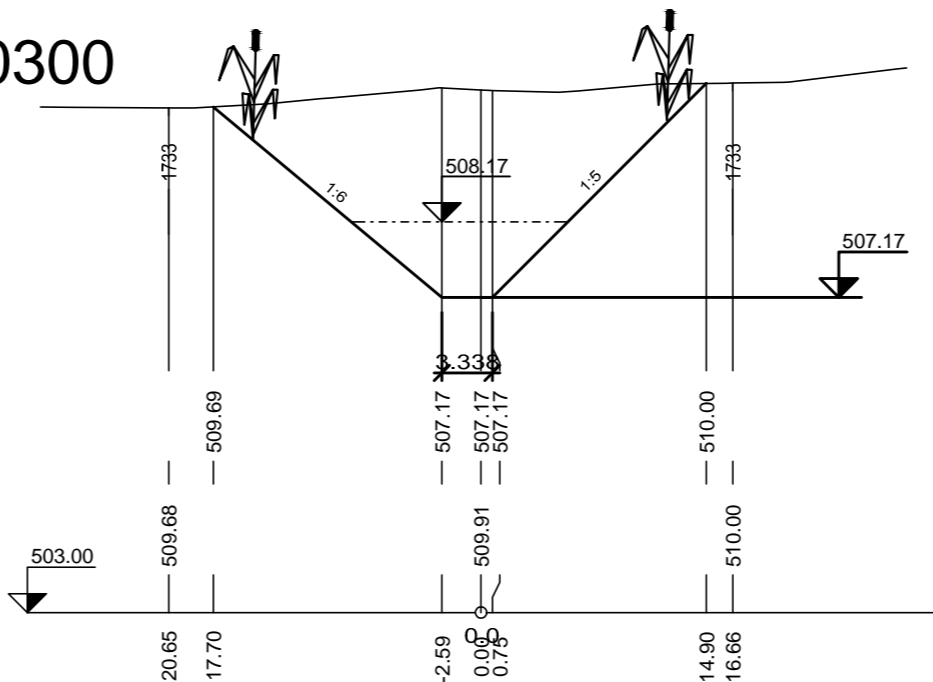
PŘÍČNÉ PROFILY, 1:500/100

PF 1 KM 0.0300

UPRAVENÝ TERÉN

PŮVODNÍ TERÉN

SROVNÁVACÍ ROVINA
STAN. V KM
STAN. V M

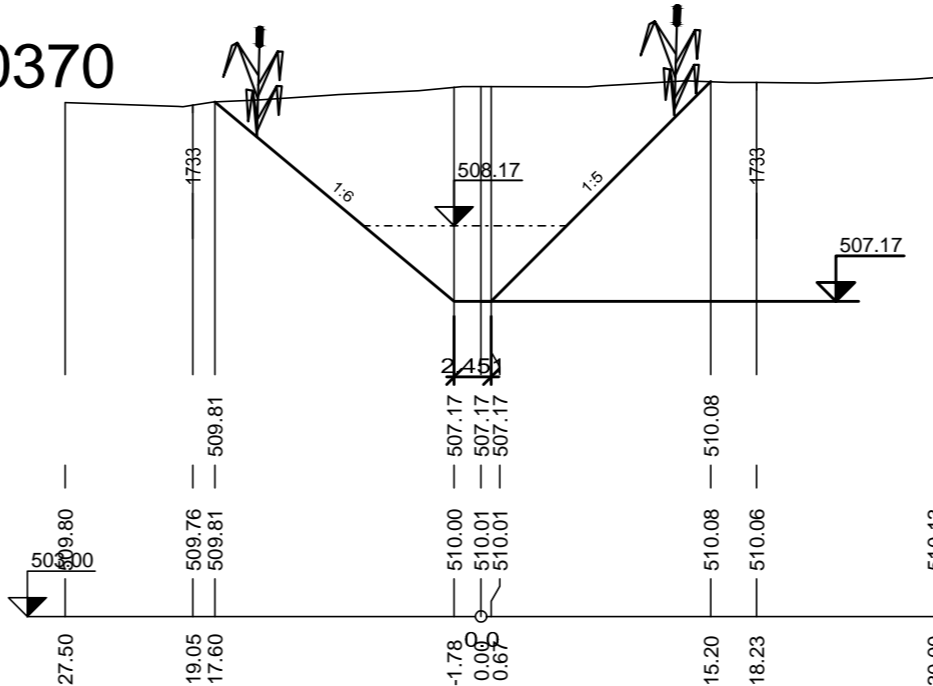



PF 2 KM 0.0370

UPRAVENÝ TERÉN

PŮVODNÍ TERÉN

SROVNÁVACÍ ROVINA
STAN. V KM
STAN. V M



VYPRACOVAL		ZODP. PROJEKTANT		VED. PROJEKTANT		 vodohospodářský atelier s.r.o., Růženec 54, 644 00 Brno	
Ing. Horák		Ing. Horák		Ing. Hráček			
KRAJ	Plzeňský		K.Ú.	Třemešné		ZAK.ČÍSLO	14/21
STAVEBNÍK		ČR-SPÚ, KPÚ PRO PLZEŇSKÝ KRAJ, POBOČKA TACHOV				DATUM	06/2021
STAVBA AKCE		TŘEMEŠNÉ TŮŇ 1, 2 A 3 IP2 A IP3				STUPEŇ	DSP, DPS
						FORMÁT	3xA4
OBJEKT						MĚŘÍTKO	1:500/100
						PŘÍLOHA Č.	PARÉ Č.
OBSAH		ŘEZY TŮŇ 1				D.1.	