
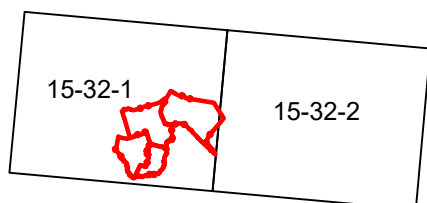



Podkladová data (ZM 25) © ČÚZK

Katastrální území: Štěplovce, Kamenec, Loděnice, Holasovice

 zájmové území

Umístění situace v listě mapy



	G-Consult, spol. s r.o. Výstavní 367/109 703 00 Ostrava	číslo přílohy: 1
		objednatel: DOPRAVOPROJEKT Ostrava a.s.
		zpracoval: Ing. Jelena RYŠKOVÁ
	souřadnicový systém: S-JTSK	řešitel: Ing. Soňa ŠIMKOVÁ
	výškový systém: Balt p.v.	schválil: Ing. Hippolyte ZOGLOBOSOU
měřítko 1 : 50 000		datum: červen 2018
2017 0210 HOLASOVICE - realizace společných zařízení obce - GTP		
Přehledná situace		