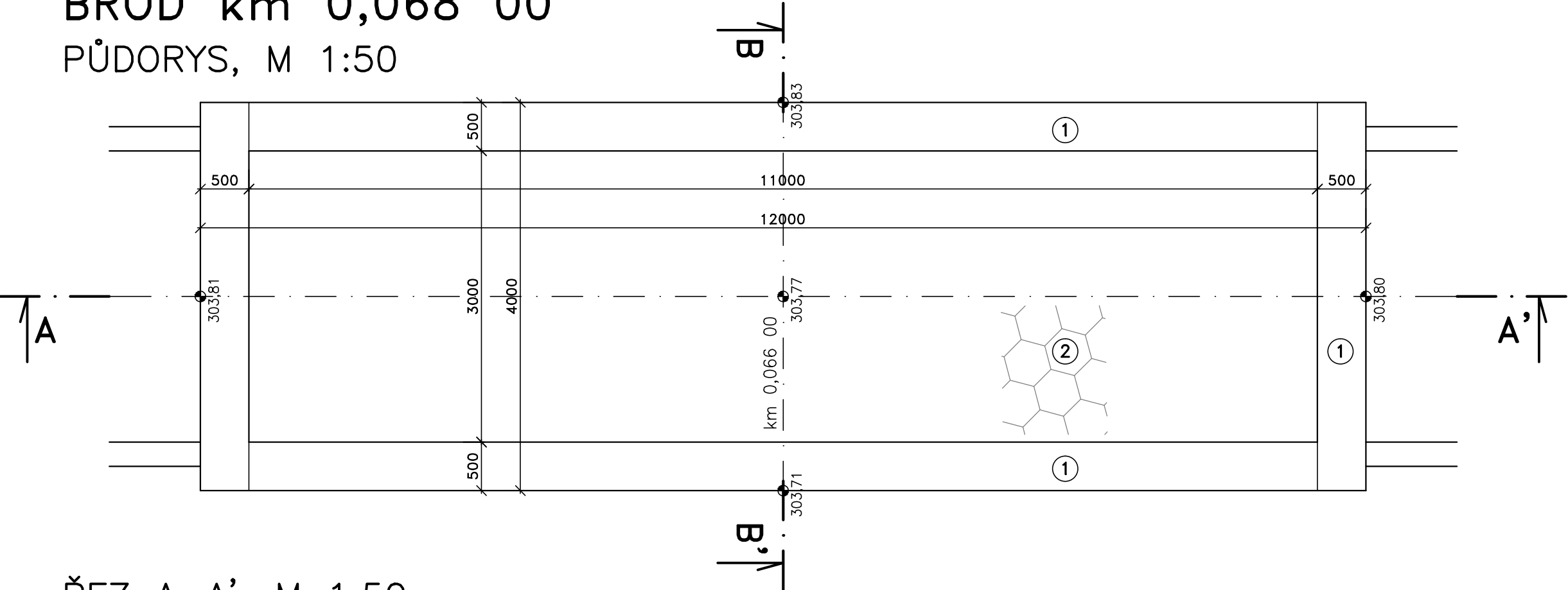
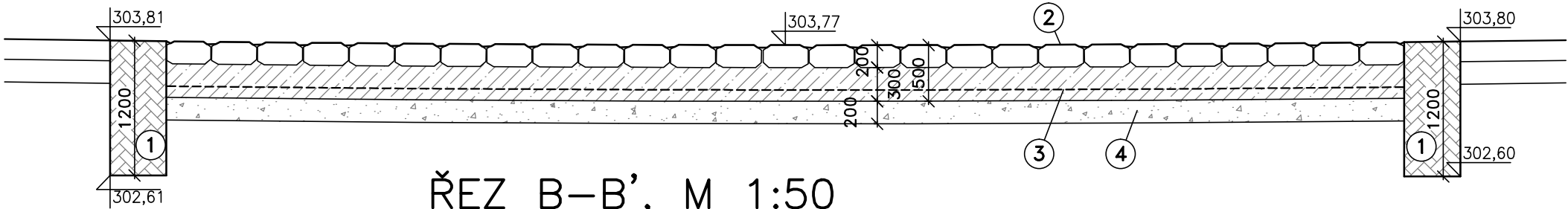


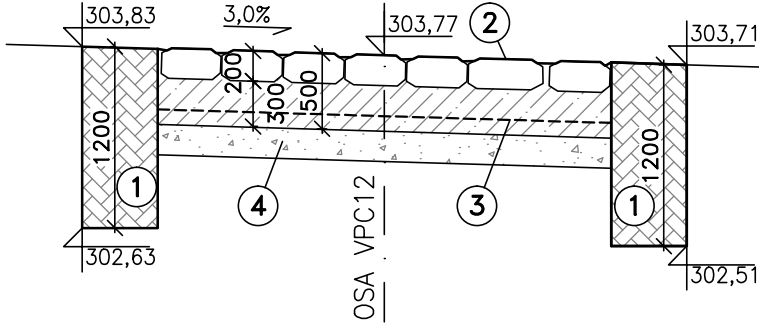
BROD km 0,068 00  
PŮDORYS, M 1:50



ŘEZ A–A', M 1:50




ŘEZ B–B', M 1:50



VÝPIS MATERIÁLU:

C.	P O P I S
1.	STABILIZAČNÍ PRÁH Z LK NA MC
2.	DLAŽBA Z LOMOVÉHO KAMENE DO BETONU TL. 0,3 m
3.	KARI SÍŤ 150/150/8
4.	ZHUTNĚNÝ PODSYP ZE ŠTĚRKODRTI FRAKCE 0–63mm

VYPRACOVAL		ZODP. PROJEKTANT		VED. PROJEKTANT		 <b>vodohospodářský atelier</b> s.r.o., Růženec 54, 644 00 Brno	
KRAJ	LIBERECKÝ		K.Ú.	Ohrazenice u Turnova		ZAK.ČÍSLO	15/19
STAVEBNÍK		ČESKÁ REPUBLIKA – STÁTNÍ POZEMKOVÝ ÚŘAD				DATUM	9/2019
STAVBA AKCE		<b>Polní cesty</b> <b>HPC1, HPC10, VPC2 A VPC12</b> <b>v k.ú. Ohrazenice u Turnova</b> <b>SO–4 POLNÍ CESTA VPC12</b>				STUPEŇ	DSP, DPS
						FORMÁT	2xA4
OBJEKT						MĚŘÍTKO	1:50
OBSAH	BROD km 0,068 00				PŘÍLOHA Č.	PARÉ Č.	
					<b>C.4.7.</b>		