

## k.ú.: 631256 - Lažany u Doubravice - podrobné informace

Údaje jsou ve správě KP Strakonice	email: <a href="mailto:kp.strakonice@czkz.cz">kp.strakonice@czkz.cz</a>
Krále Jiřího z Poděbrad 406, 38641 Strakonice	telefon: 383313161 fax:

Kraj	35 - Jihočeský	NUTS3	CZ031
Okres	3307 - Strakonice	NUTS4	CZ0316
Obec	560197 - Lažany	NUTS5	CZ0316560197
Pracoviště	307 - Strakonice		

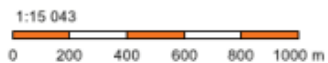
Obec s rozšířenou působností	3101 - Blatná
Pověřený obecní úřad	31011 - Blatná

### Statistické údaje (stav ke dni: 31.07.2022)


Pozemky KN/ZE				Ostatní údaje		
Druh pozemku	Způsob využití	Počet parcel	Vyměra [m2]	Typ údaje	Způsob využití	Počet
orná půda		38	1212169	č.p.	bydlení	5
zahrada		56	43962	č.p.	jiná st.	1
ovoc. sad		1	3954	č.p.	obč.vyb	2
travní p.		29	367735	č.p.	rod.dům	29
lesní poz		44	1102080	č.p.	zem.used	1
vodní pl.	nádrž umělá	1	935	č.e.	rod.rekr	2
vodní pl.	rybník	6	269724	bez čp/če	adminis.	1
vodní pl.	tok přirozený	3	9193	bez čp/če	jiná st.	4
vodní pl.	tok umělý	5	6309	bez čp/če	obč.vyb	1
vodní pl.	zamokřená pl.	1	7321	bez čp/če	zem.stav	15
zast. pl.	společný dvůr	3	1685	Celkem BUD		61
zast. pl.	zbořeniště	2	240	LV		75
zast. pl.		62	23313	spoluvlastník		116
ostat.pl.	jiná plocha	45	75390			
ostat.pl.	manipulační pl.	6	6028			
ostat.pl.	neploďná půda	28	15109			
ostat.pl.	ostat.komunikace	37	53597			
ostat.pl.	silnice	9	23463			
ostat.pl.	zeleň	4	5976			
Celkem KN		380	3228183			
PK		120	583398			
GP		85	885011			
Celkem ZE		205	1468409			

Druh mapy	Právní moc	Měřítko	Platná od	Platná do	Poznámka
S-SK GS		1:2880	1837		

Stav digitalizace katastrálních map k 01.08.2022



ČÚZK, SCD, vygenerováno 01.08.2022 mapovým serverem Marushka®

 analogová  
katastrální mapa

Plánovaný termín dokončení digitalizace katastrální mapy v tomto katastrálním území je 12/2023.

S případnými dotazy k výše uvedeným údajům se obraťte na [KP Strakonice](#).

vypočteno: 01.08.2022 14:01

## k.ú.: 619078 - Milčice u Čekaníc - podrobné informace

Údaje jsou ve správě KP Strakonice	email: <a href="mailto:kp.strakonice@czzk.cz">kp.strakonice@czzk.cz</a>
Krále Jiřího z Poděbrad 406, 38641 Strakonice	telefon: 383313161 fax:

Kraj	35 - Jihočeský	NUTS3	CZ031
Okres	3307 - Strakonice	NUTS4	CZ0316
Obec	550850 - Blatná	NUTS5	CZ0316550850
Pracoviště	307 - Strakonice		

Obec s rozšířenou působností	3101 - Blatná
Pověřený obecní úřad	31011 - Blatná

### Statistické údaje (stav ke dni: 31.07.2022)

Pozemky KN/ZE				Ostatní údaje		
Druh pozemku	Způsob využití	Počet parcel	Vyměra [m2]	Typ údaje	Způsob využití	Počet
orná půda		219	1096573	č.p.	bydlení	2
zahrada		24	32033	č.p.	rod.dům	29
travní p.		112	356438	č.p.	rod.rekr	1
lesní poz		67	447823	č.e.	rod.rekr	10
vodní pl.	nádrž umělá	6	6584	bez čp/če	jiná st.	1
vodní pl.	rybník	2	86329	bez čp/če	obč.vyb	1
vodní pl.	tok umělý	4	263	bez čp/če	rod.rekr	1
zast. pl.	zbořeniště	1	91	bez čp/če	zem.stav	3
zast. pl.		49	23963	Celkem BUD		48
ostat.pl.	jiná plocha	41	60200	LV		87
ostat.pl.	manipulační pl.	5	1511	spoluvlastník		122
ostat.pl.	neploďná půda	118	73012			
ostat.pl.	ostat.komunikace	63	59021			
Celkem KN		711	2243841			
Par. KMD		711	2243841			


### Katastrální mapa (současná forma, dosavadní vývoj obnovy, dokončení digitalizace)

Druh mapy	Právní moc	Měřítko	Platná od	Platná do	Poznámka
KMD		1:1000	26.03.2012		
S-SK GS		1:2880	1837	26.03.2012	



1:14 874  
0 100 200 300 400 500 m

ČÚZK, SCD, vygenerováno 01.08.2022 mapovým serverem Marushka®

 vektorová  
katastrální mapa

Digitalizace katastrální mapy je dokončena.  
S případnými dotazy k výše uvedeným údajům se obračejte na [KP Strakonice](#).

vypočteno: 01.08.2022 14:02

## k.ú.: 740586 - Láz u Radomyšle - podrobné informace

Údaje jsou ve správě KP Strakonice	email: <a href="mailto:kp.strakonice@czzk.cz">kp.strakonice@czzk.cz</a>
Krále Jiřího z Poděbrad 406, 38641 Strakonice	telefon: 383313161 fax:

Kraj	35 - Jihočeský	NUTS3	CZ031
Okres	3307 - Strakonice	NUTS4	CZ0316
Obec	551660 - Radomyšl	NUTS5	CZ0316551660
Pracoviště	307 - Strakonice		

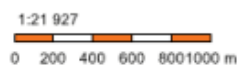
Obec s rozšířenou působností	3111 - Strakonice
Pověřený obecní úřad	31111 - Strakonice

### Statistické údaje (stav ke dni: 31.07.2022)

Pozemky KN/ZE				Ostatní údaje		
Druh pozemku	Způsob využití	Počet parcel	Vyměra [m2]	Typ údaje	Způsob využití	Počet
orná půda		326	1774849	č.p.	byt.dům	1
zahrada		38	28591	č.p.	rod.dům	44
travní p.		211	625267	bez čp/če	garáž	2
lesní poz		194	2729193	bez čp/če	jiná st.	7
vodní pl.	nádrž umělá	2	3418	bez čp/če	obč.vyb	4
vodní pl.	rybník	4	132082	bez čp/če	rod.rekr	1
vodní pl.	tok přirozený	1	1460	bez čp/če	tech.vyb	1
vodní pl.	tok umělý	23	5477	bez čp/če	zem.stav	5
vodní pl.	zamokřená pl.	1	542	bez čp/če	zem.used	1
zast. pl.	společný dvůr	1	393	Celkem BUD		66
zast. pl.		66	37327	byt.z.	byt	4
ostat.pl.	jiná plocha	59	65593	Celkem JED		4
ostat.pl.	manipulační pl.	16	22002	LV		98
ostat.pl.	neplodná půda	106	61134	spoluvlastník		135
ostat.pl.	ostat.komunikace	66	96628			
ostat.pl.	silnice	38	22979			
Celkem KN		1152	5606935			
Par. KMD		1152	5606935			

### Katastrální mapa (současná forma, dosavadní vývoj obnovy, dokončení digitalizace)

Druh mapy	Právní moc	Měřítko	Platná od	Platná do	Poznámka
KMD		1:1000	17.06.2013		
S-SK GS		1:2880	1837	17.06.2013	



ČÚZK, SCD, vygenerováno 01.08.2022 mapovým serverem Marushka®

vektorová  
katastrální mapa

Digitalizace katastrální mapy je dokončena.  
S případnými dotazy k výše uvedeným údajům se obračejte na [KP Strakonice](#).

vypočteno: 01.08.2022 14:03