








	STAVEBNÍ ÚPRAVY - NÁVRH
	GEODETICKÉ ZAMĚŘENÍ
	KATASTRÁLNÍ MAPA (DKM)
	"MALÁ VODNÍ NÁDRŽ MVN 1"


 KOMUNIKACE - ZATRAVNĚNÝ KRYT  
 TERÉNNÍ ÚPRAVY - ZELEŇ

		ELEKTRO NN - NADZEMNÍ
		ELEKTRO NN - PODZEMNÍ
		ELEKTRO VN - NADZEMNÍ
		ELEKTRO VN - PODZEMNÍ
		PLYNOVOD VTL
		PLYNOVOD - OCHRANNÉ PÁSMO
		SDĚLOVACÍ VEDENÍ - PODZEMNÍ
		VODOVOD
		KANALIZACE - DEŠŤOVÁ

B19  NOVÉ SDZ

	STROM
	KEŘ
	KŘOVINY/POROST

SO 101 VEDLEJŠÍ POLNÍ CESTA VC14A  
SO 102 VEDLEJŠÍ POLNÍ CESTA VC14C  
SO 103 HLAVNÍ POLNÍ CESTA HC1  
SO 104 HLAVNÍ POLNÍ CESTA HC2B  
SO 105 HLAVNÍ POLNÍ CESTA HC2C  
SO 301 ODVODNĚNÍ VC14A  
SO 303 ODVODNĚNÍ HC1  
SO 304 ODVODNĚNÍ HC2B  
SO 305 ODVODNĚNÍ HC2C  
SO 801 DOPROVODNÁ ZELENÍ IP01+IP02+IP03

OBJEDNATEL	KRAJSKÝ POZEMKOVÝ ÚŘAD PRO KARLOVARSKÝ KRAJ, POBOČKA CHEB, EVROPSKÁ 1605/8, 350 02 CHEB IČ: 01312774   telefon: 601 584 053   e-mail: cheb.pk@spucr.cz   http://www.spucr.cz				
ZHOTOVITEL	GEOREAL spol. s r.o., Hálkova 12, 301 00 Plzeň IČ: 40527514   telefon: 377 237 343   e-mail: georeal@georeal.cz   http://www.georeal.cz				
PROJEKTANT ČÁSTI, SO	GEOREAL spol. s r.o., Hálkova 12, 301 00 Plzeň IČ: 40527514   telefon: 377 237 343   e-mail: georeal@georeal.cz   http://www.georeal.cz				
KRAJ	VYPRACOVAL:	STUPEŇ PD	DSP/PDPS	AUTORIZACE	0202002
	ING. JIŘÍ ULMAN	DATUM	08 / 2021	ING. JIŘÍ ULMAN	
K. Ú.	KARLOVARSKÝ	MĚŘÍTKO	1:500		
	ŠTÍTARY U KRÁSNÉ	FORMÁT	297 x 630		
STAVBA:	PD VČETNĚ AD A GTP PRO REALIZACI PRVKŮ PSZ V K.Ú. ŠTÍTARY U KRÁSNÉ (POLNÍ CESTY)		OZNAČENÍ PŘÍLOHY		
ČÁST PD:	DOKUMENTACE OBJEKTŮ A TECHNICKÝCH A TECHNOLOGICKÝCH ZAŘÍZENÍ		D		
STAVEBNÍ OBJEKT:	SO 102 VEDLEJŠÍ POLNÍ CESTA VC14C		2		
PŘÍLOHA:	SITUACE		2		