

**STÁTNÍ STÁTNÍ POZEMKOVÝ ÚŘAD**

Sídlo: Husinecká 1024/11a, 130 00 Praha 3 - Žižkov, IČO: 01312774, DIČ: CZ 01312774
Krajský pozemkový úřad pro Zlínský kraj, Pobočka Vsetín
4. května 287, 755 01 Vsetín

Váš dopis zn.:
Ze dne:
Naše značka: SPU 218856/2022
Spisová značka: SP6167/2022-525204

Vyřizuje.: Ing. Petr Nedoma
Tel.: 727956486
ID DS: z49per3
E-mail: p.nedoma@spucr.cz

Datum: 4. 7. 2022

Ing. Jiří Mrůzek - Geoman Geodetická
a kartografická kancelář
x x x x x x x x x x
763 17 Lukov

OBJEDNÁVKA č.1**Objednatel:****Česká republika-Státní pozemkový úřad**

Krajský pozemkový úřad pro Zlínský kraj

Pobočka Vsetín

Adresa: Družstevní 1602, 755 01 Vsetín

IČO: 01312774

Poskytovatel:**Ing. Jiří Mrůzek – Geoman, Geodetická a kartografická kancelář**

zastoupená Ing. Jiřím Mrůzkem, majitelem firmy

IČO: 18174124

Sídlo: x x x x x x x x x x, 763 17 Lukov

Na základě Rámcové dohody č. 434-2022-525204 uzavřené dne 15.6.2021 („**Rámcová dohoda**“) mezi Objednatelem a Poskytovatelem, tímto objednááme u shora uvedeného Poskytovatele následující Služby:

Vytyčení hranic pozemků po dokončených komplexních pozemkových úpravách
Požadovaný rozsah služby je stanoven v seznamu pozemků pro vytyčení (příloha č. 1)
a výkresech vytyčovaných hranic ve formátu *.pdf, které jsou součástí této Výzvy jako příloha č. 2:

Katastrální území	Počet MJ	Počet lomových bodů	Mapa
Police u Valašského Meziříčí	12	74	DKM
Příluky	5	20	DKM
Vysoká u Valašského Meziříčí	5	14	DKM
Zašová	39	269	DKM
Celkem	61	377	

Cena Služeb

Objednatel se zavazuje zaplatit Poskytovateli za Služby cenu stanovenou na základě jednotkové ceny uvedené v Příloze č. 3 Rámcové dohody, v souladu s čl. VII Rámcové dohody.

Celková Cena za poskytnutí Služeb činí 139 220,- Kč bez DPH

Termín předání výstupu Služeb:

Poskytovatel se zavazuje, že výstupy Služeb Objednateli předá do: 31.10.2022

Kontaktní osoba Objednatele:

Ing. Petr Nedoma, telefon +420 727 956 486, e-mail: p.nedoma@spucr.cz

Fakturační údaje (obligatorní náležitosti faktury):

Obchodní firma Poskytovatele: Ing. Jiří Mrůzek – Geoman, Geodetická a kartografická kancelář

Cena bez DPH, rozpis částky DPH podle sazby: 139 220,- Kč bez DPH, 29 236,20 Kč (DPH), 168 456,20 Kč s DPH.

Číslo účtu Poskytovatele: x x x x x x x x x x

Specifikace služeb zadaná v zaslané objednávce je stanovena odborným odhadem z podkladů předaných v žádostech o vytyčení. V průběhu realizace mohou vyplynout okolnosti, které mohou mít dopad na specifikaci výše uvedených Služeb, případně termínu a bez kterých by nebylo možné řádně naplnit záměr vyplývající z požadovaných Služeb. Tyto okolnosti budou řádně zdokumentovány a odsouhlaseny v Protokolu o předání dokumentace této zakázky spolu s upravenou specifikací Služeb, měrných jednotek a termínu. Fakturace pak bude provedena podle reálně vykázaného a odsouhlaseného objemu provedených prací. Objednatel je povinen uhradit Poskytovateli cenu za poskytnutí Služby jen po jejich řádném poskytnutí, a to na základě daňového dokladu vystaveného Poskytovatelem (dále jen „faktura“). Přílohou faktury musí Protokol o předání dokumentace s potvrzením o bezchybnosti provedeného díla. Bez tohoto potvrzeného Protokolu o předání dokumentace nesmí být faktura vystavena.

Smluvní strany jsou si plně vědomy zákonné povinnosti uveřejnit dle zákona č. 340/2015 Sb., o zvláštních podmínkách účinnosti některých smluv, uveřejňování těchto smluv a o registru smluv (zákon o registru smluv), ve znění pozdějších předpisů, tuto smlouvu včetně všech případných dohod, kterými se tato smlouva doplňuje, mění, nahrazuje nebo ruší, a to prostřednictvím registru smluv. Smluvní strany se dále dohodly, že tuto smlouvu zašle správci registru smluv k uveřejnění prostřednictvím registru smluv Objednatel.

Nedílnou součástí této Objednávky jsou tyto přílohy:

Příloha č. 1: Seznam vytyčovaných pozemků

Příloha č. 2: Zákresy vytyčovaných vlastnických hranic

Návrh Objednávky bude Objednateli v souladu s čl. IV bodem 5. Rámcové dohody doručen ve dvou vyhotoveních podepsaných osobou oprávněnou jednat jménem Poskytovatele.

S pozdravem

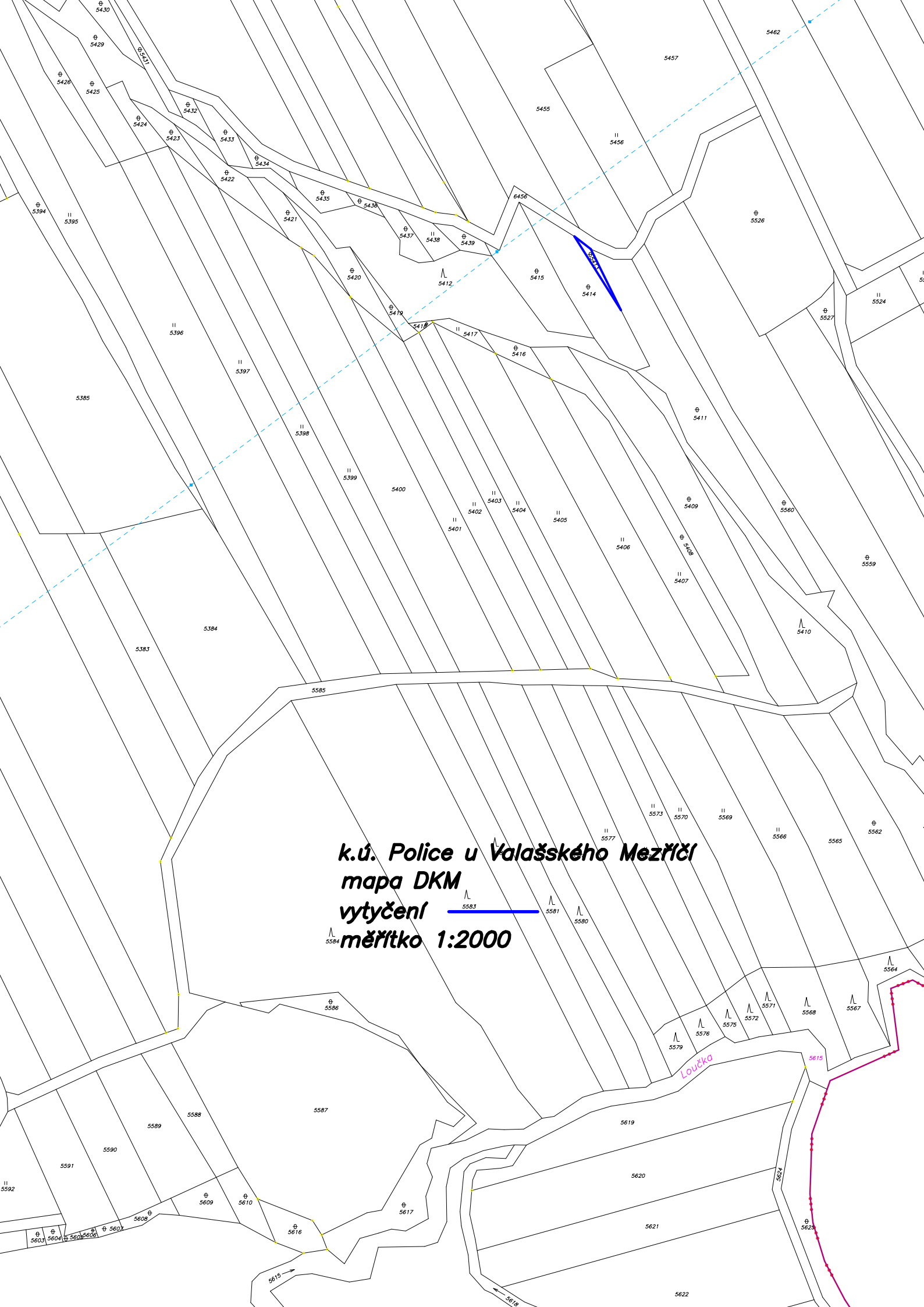
.....
Ing. Renata Němejcová
vedoucí pobočky

Potvrzení návrhu Objednávky Poskytovatelem

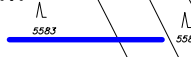
.....
Podpis oprávněné osoby Poskytovatele

Seznam vytyčovaných pozemků

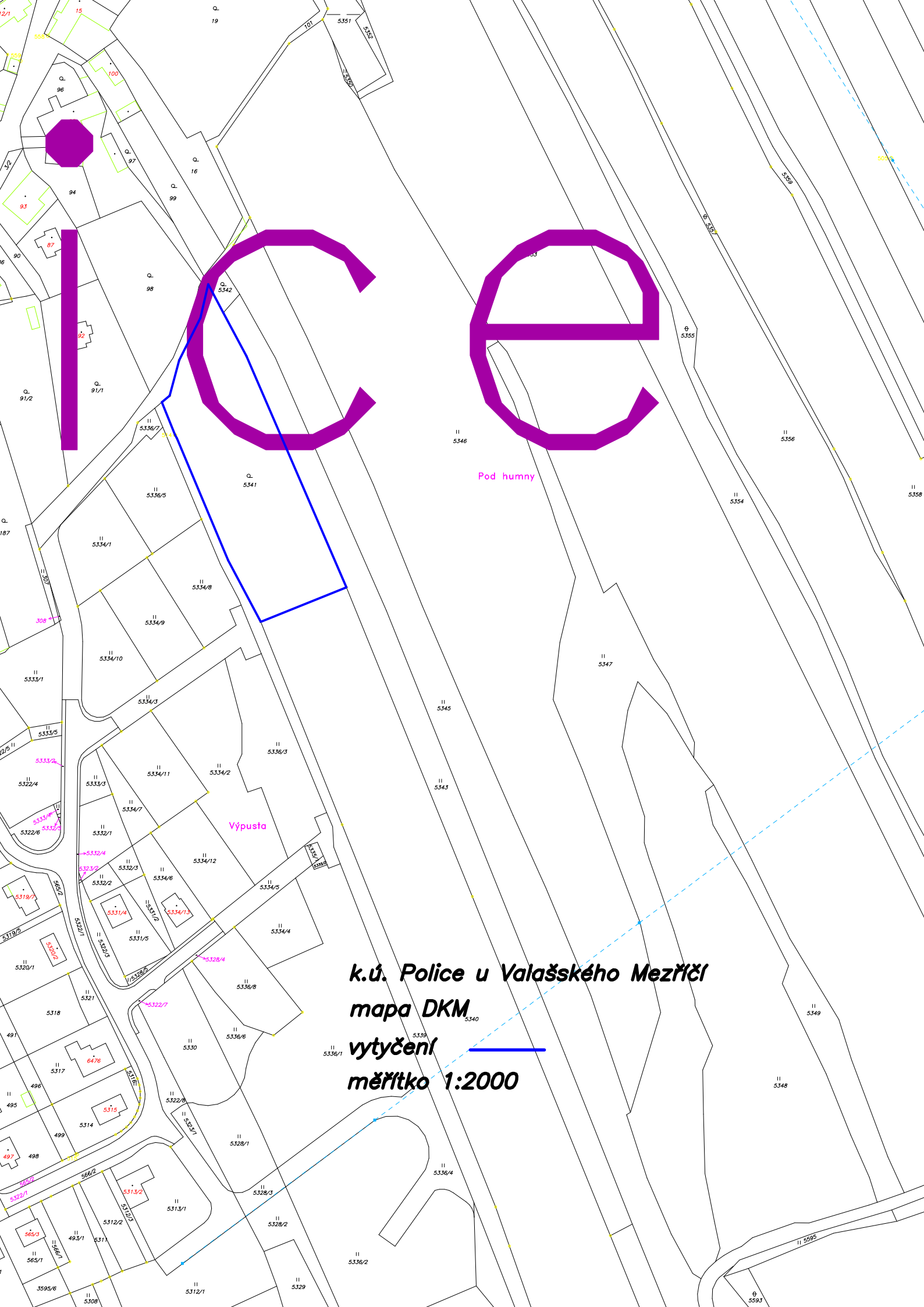
Katastrální území	Číslo LV	Příjmení, jméno Název	Podíl	Adresa bydliště (ulice, PSČ, obec)	Parcely
Police u Valašského Meziříčí	490	x x x x x x x	1/1	x x x x x x x	5341, 5759, 5848, 5850, 5851
	712	x x x x x x x	2/3	x x x x x x x	5413, 5849, 5658, 5686
		x x x x x x x	2/12	x x x x x x x	
		x x x x x x x	2/12	x x x x x x x	
Příluky	193	x x x x x x x	1/1	x x x x x x x	618, 620, 649, 615
Vysoká u Valašského Meziříčí	46	x x x x x x x	1/1	x x x x x x x	1327
Zašová	1207	x x x x x x x	1/1	x x x x x x x	3990
	1494	x x x x x x x	1/1	x x x x x x x	4956, 4957
	1505		1/1		4943, 4944, 4945, 4946, 4947, 4948, 4949, 4959, 4960, 4977,
		x x x x x x x		x x x x x x x	4987, 4988, 4989, 4990
55	x x x x x x x	1/1	x x x x x x x	4867, 4868, 4869, 4888	



k.ú. Police u Valašského Meziříčí
mapa DKM
vytyčení
měřítko 1:2000



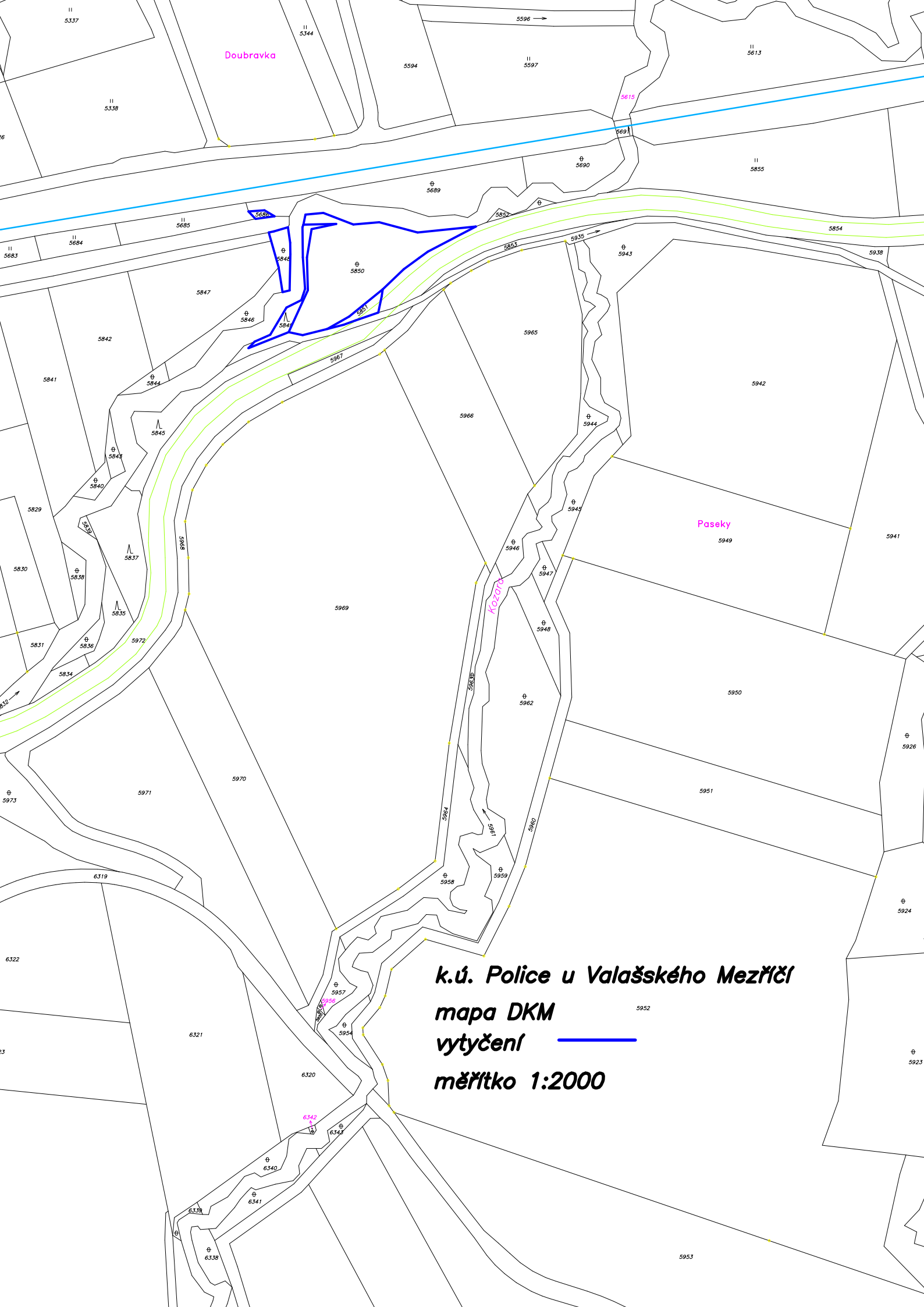
Loučka



Pod humny

Výpusta

k.ú. Police u Valašského Meziříčí
mapa DKM
vytyčení
měřítko 1:2000

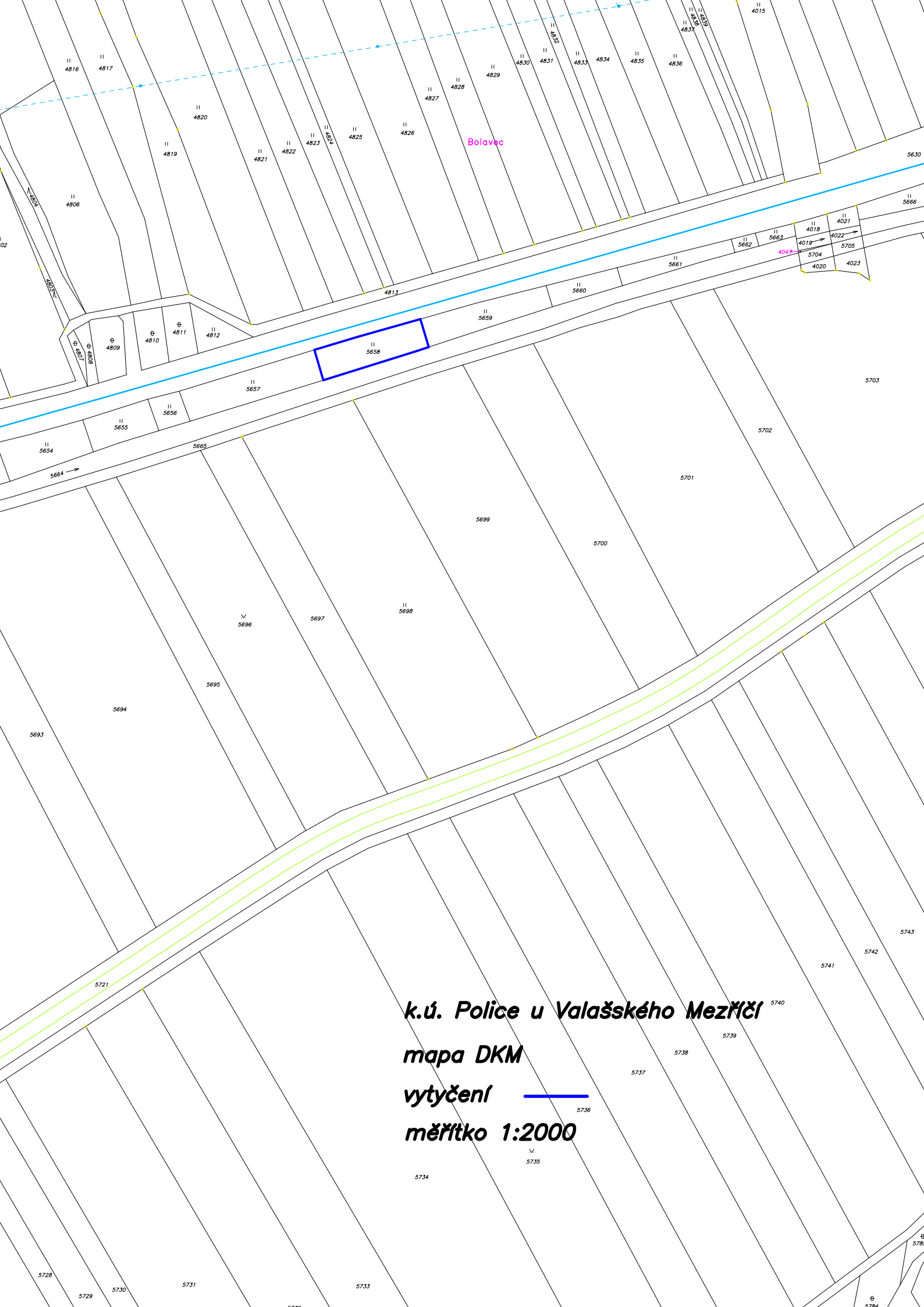


Doubravka


Paseky

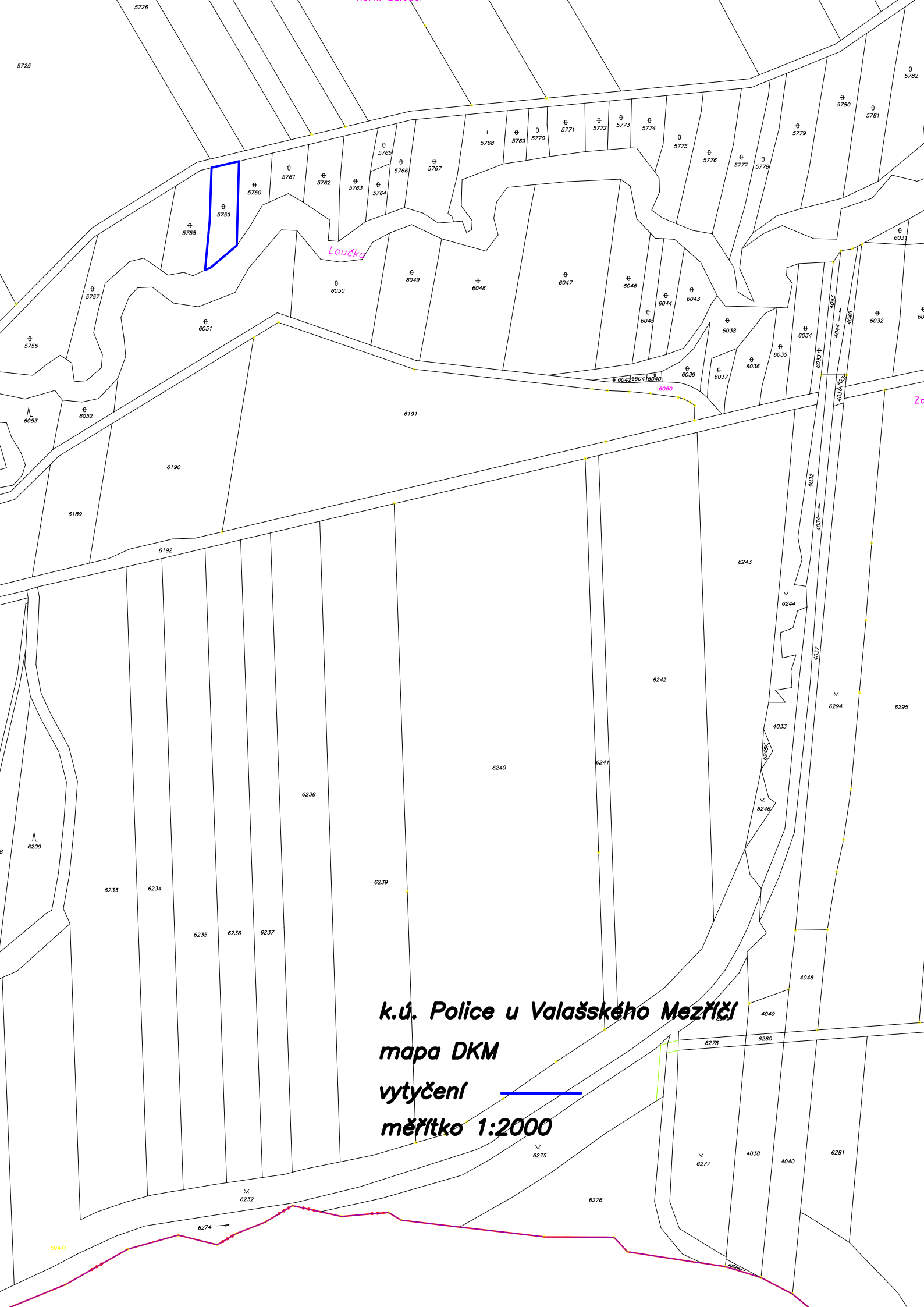
Kozáry

k.ú. Police u Valašského Mezíříčí
mapa DKM
vytyčení ———
měřítko 1:2000



Bolavice

k.ú. Police u Valašského Meziříčí
mapa DKM
vytyčení 
měřítko 1:2000

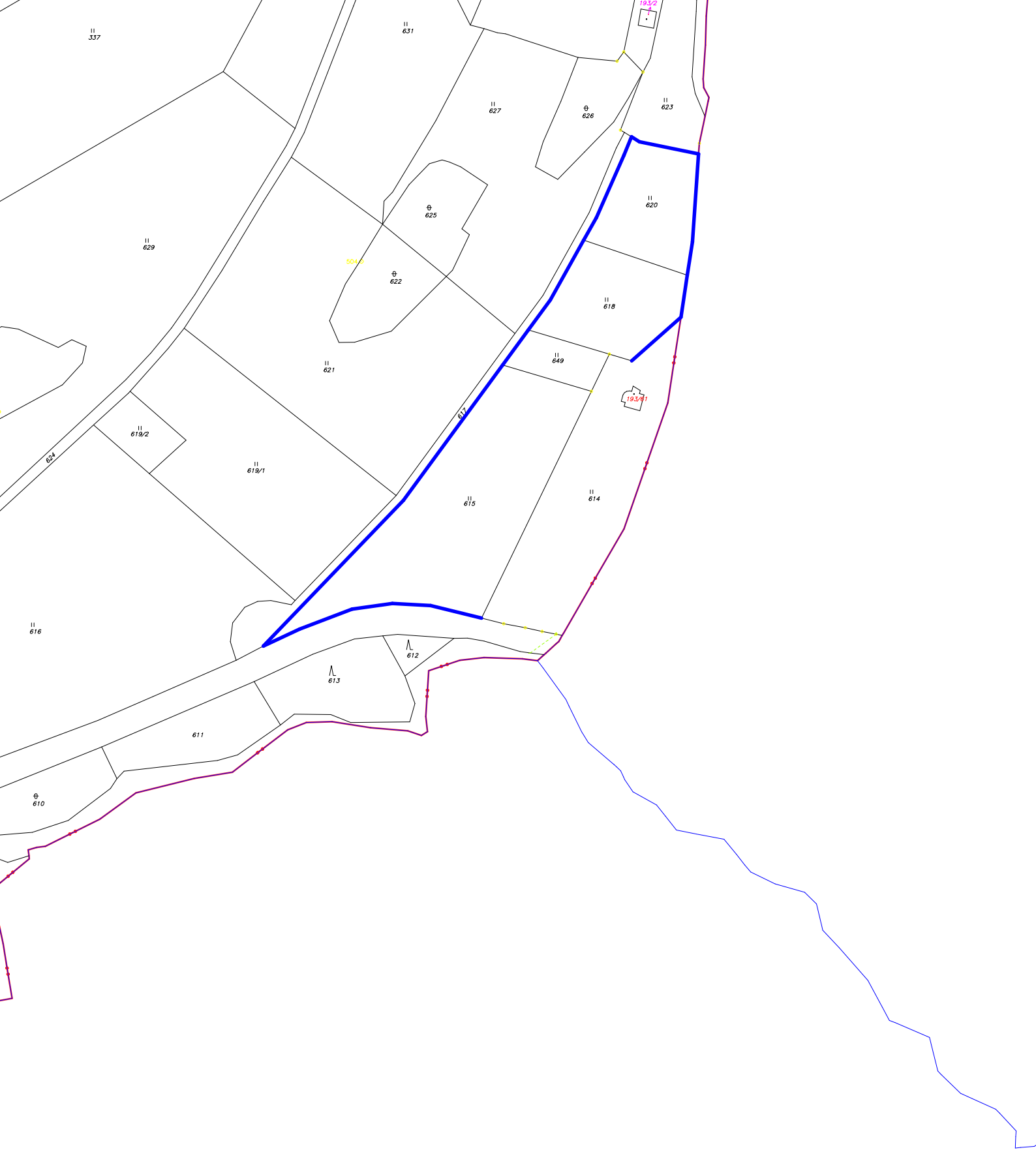


Loučka

k.ú. Police u Valašského Mezíříčí
mapa DKM
vytyčení 
měřítko 1:2000

6274 →

594 0

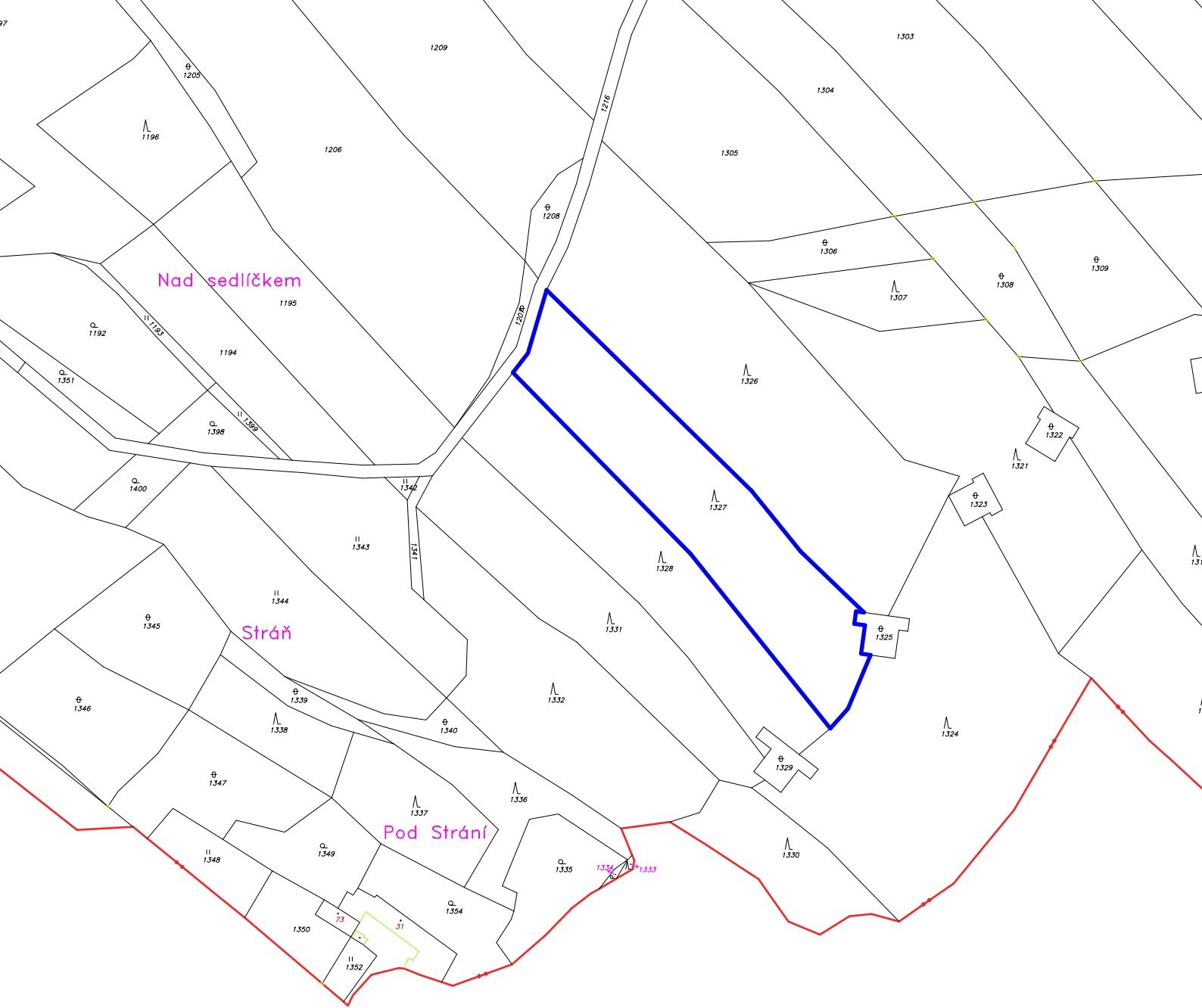


k.ú. Pílluky

mapa DKM

vytyčení ———

měřítko: 1:2000

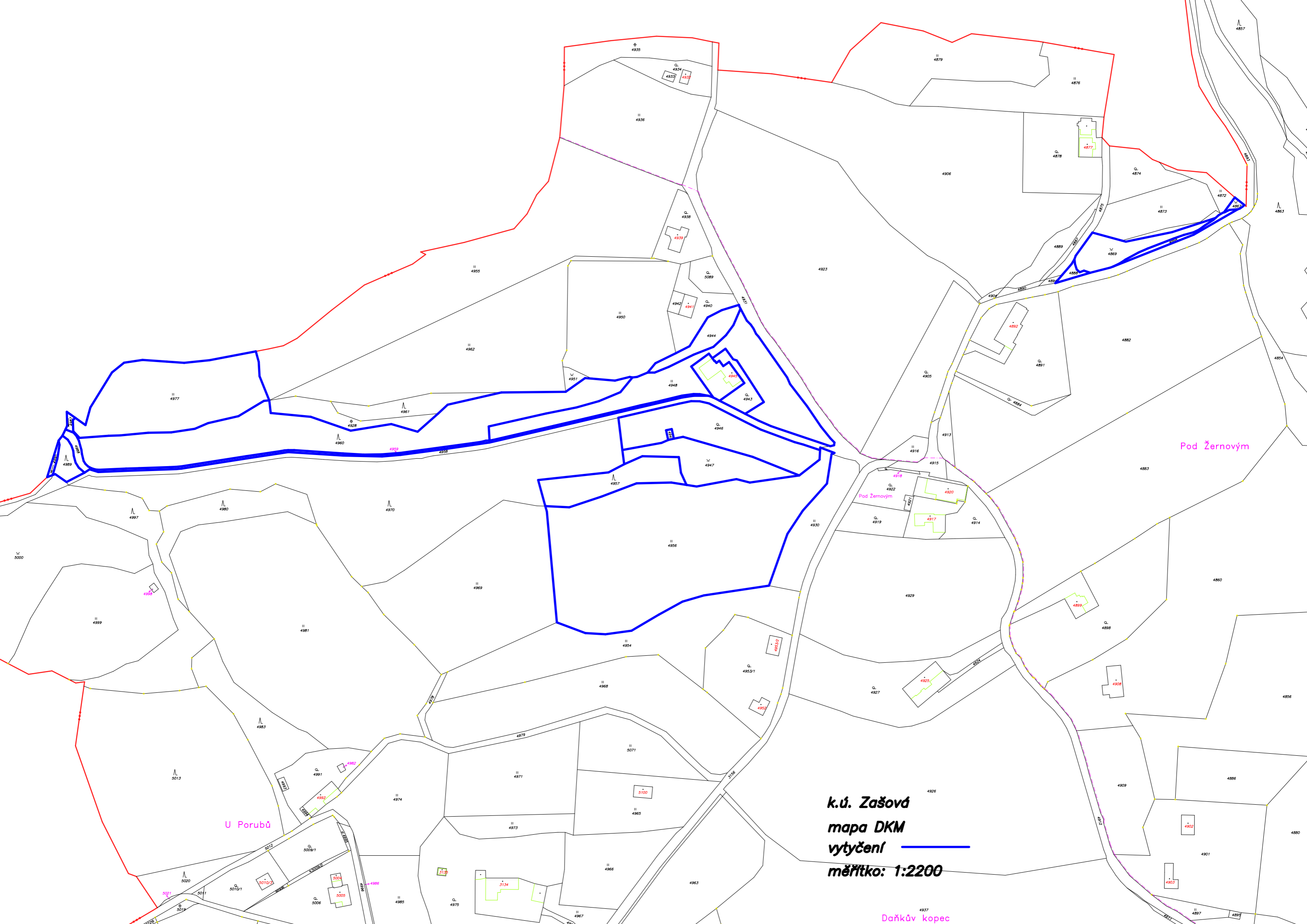


k.ú. Vysoká u Valašského Meziříčí

mapa DKM

vytyčení —————

měřítko: 1: 2000

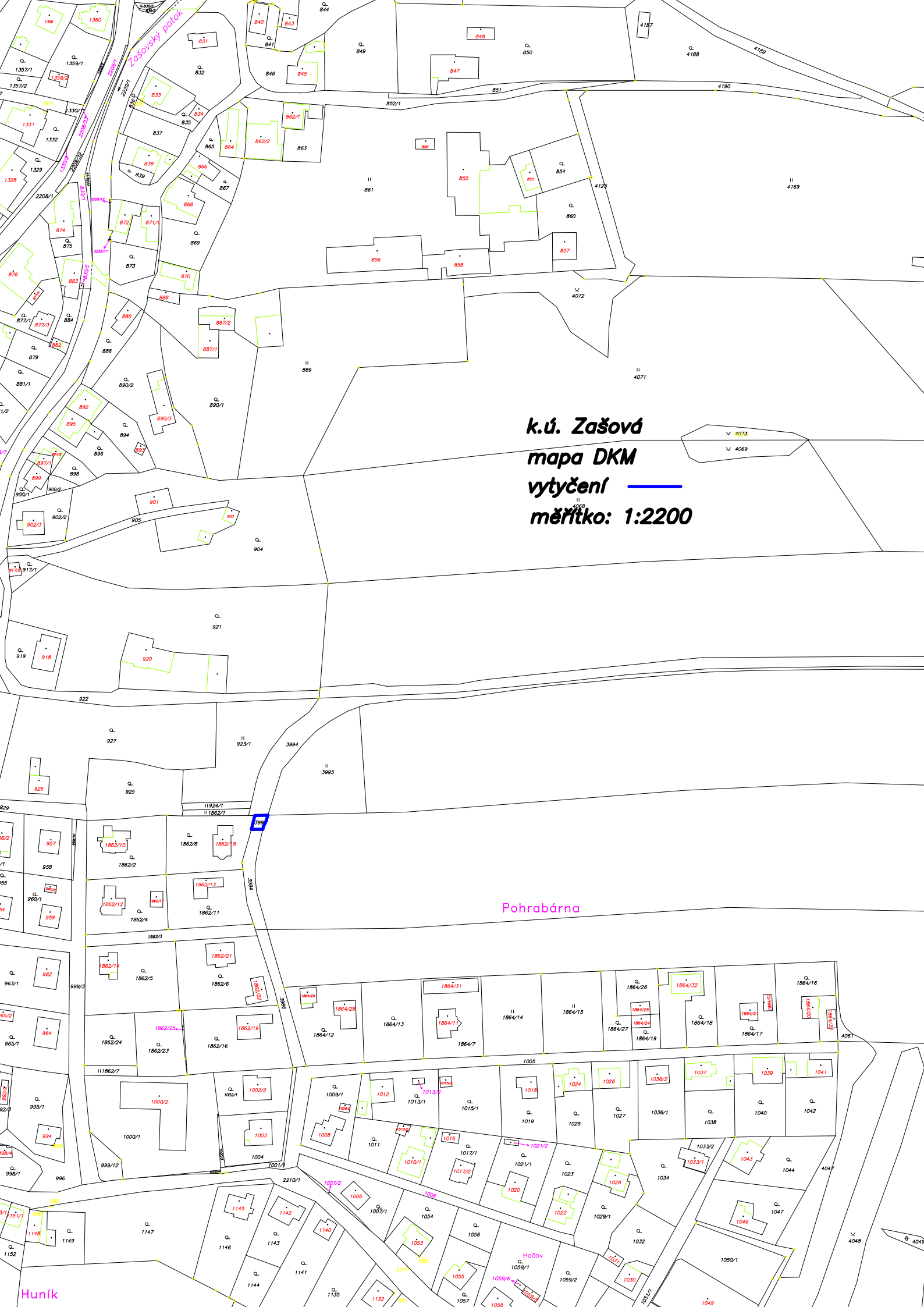


U Porubů

Pod Žernovým

k.ú. Zašová
mapa DKM
vytyčení
měřítko: 1:2200

Daňkův kopec



k.ú. Zašová
mapa DKM
vytyčení
měřítko: 1:2200

Pohrabárna

Huník

Hačov