



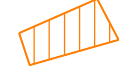


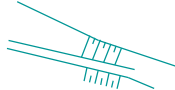



TABULKA KÁCENÍ STROMŮ a KEŘŮ					
P.č.	Taxon	obvod kmene ve výšce 130 cm nad zemí [cm]	počet kmenů v případě více kmenů	parcelní číslo pozemku	katastrální území
1	Fraxinus excelsior	91		3024	Střilky
2	Robinia pseudoaccacia	47		3024	Střilky
3	Robinia pseudoaccacia	44		3024	Střilky
4	Robinia pseudoaccacia	38		3024	Střilky
5	Fraxinus excelsior	50		3024	Střilky
6	Fraxinus excelsior	69		3024	Střilky
7	Fraxinus excelsior	79		3024	Střilky
8	Fraxinus excelsior	72		3024	Střilky
9	Prunus domestica	69		3024	Střilky
10	Fraxinus excelsior	79		3024	Střilky
11	Prunus domestica	69		3024	Střilky
12	Crataegus monogyna	41		3024	Střilky
13	Robinia pseudoaccacia	50		3024	Střilky
14	Fraxinus excelsior	79		3024	Střilky
15	Fraxinus excelsior	82		3024	Střilky
16	Fraxinus excelsior	75		3024	Střilky
17	Fraxinus excelsior	82		3024	Střilky
18	Fraxinus excelsior	79		3024	Střilky
19	Fraxinus excelsior	85		3024	Střilky
K1	Náletové dřeviny *	180 m <sup>2</sup>		3024	Střilky
K2	Náletové dřeviny *	450 m <sup>2</sup>		3024	Střilky
K3	Náletové dřeviny *	460 m <sup>2</sup>		3024	Střilky

* Druhové zastoupení náletových dřevin	
Prunus domestica	15%
Crataegus monogyna	15%
Robinia pseudoaccacia	25%
Fraxinus excelsior	25%
Rosa canina	10%
Euonymus europaeus	10%

LEGENDA :

-  NAVRŽENÉ OBJEKTY
-  STÁVAJÍCÍ STROMY
-  POŘADOVÉ ČÍSLO STROMU
-  KÁCENÍ
-  NÁLETOVÉ DŘEVINY
-  K1
-  HRANICE PARCEL, PARCELNÍ ČÍSLO
-  ZAMĚŘENÍ

VÝŠKOVÝ SYSTÉM: Bp v  
SOUŘADNICOVÝ SYSTÉM: S-JTSK

Vypracoval	Zodpov.projektant	Hl. ing. projektu	Vedoucí střediska	 <div>AGPOL s.r.o. Jungmannova 153/12 779 00 Olomouc Česká republika</div>		
Fraitová	Ing. Feltl, Ph.D.	Ing. Skácel	Ing. Vaculín, Ph.D.			
Místo stavby	k.ú. Střilky		Kraj	Zlínský	Počet formátů	2 A4
Investor	Státní pozemkový úřad, Krajský pozemkový úřad pro Zlínský kraj				Datum	09. 2021
Akce - objekt  <b>HLAVNÍ POLNÍ CESTA HC1 A LBC 16 "BRALOVÁ"</b> <b>ČÁST K.Ú. STŘÍLKY</b>					Stupeň	DSP + R
					Zakázkové číslo	2962/060
					Archivní číslo	2962
Příloha	SITUACE KÁCENÍ				Měřítko 1 : 1 000	Číslo výkresu <b>C.4</b>