

k.ú.: 700959 - Mžany - podrobné informace

Údaje jsou ve správě KP Hradec Králové	email: kp.hkralove@czk.cz
Collinova 481, 50003 Hradec Králové	telefon: 495801111 fax:495512631

Kraj	86 - Královéhradecký	NUTS3	CZ052
Okres	3602 - Hradec Králové	NUTS4	CZ0521
Obec	570435 - Mžany	NUTS5	CZ0521570435
Pracoviště	602 - Hradec Králové		

Obec s rozšířenou působností	5205 - Hradec Králové
Pověřený obecní úřad	52053 - Nechanice

Statistické údaje (stav ke dni: 24.04.2022)

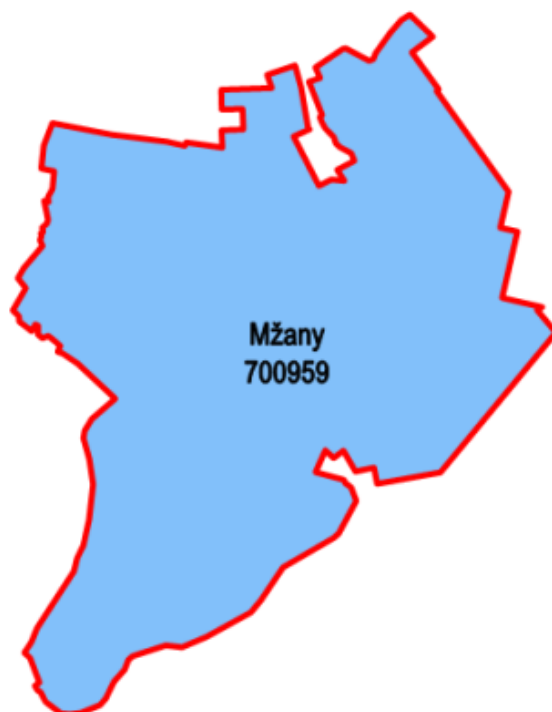
Pozemky KN/ZE				Ostatní údaje		
Druh pozemku	Způsob využití	Počet parcel	Vyměra [m ²]	Typ údaje	Způsob využití	Počet
orná půda		633	2803178	č.p.	bydlení	63
zahrada		129	113710	č.p.	byt.dům	3
travní p.		295	565649	č.p.	jiná st.	2
lesní poz		22	561585	č.p.	obč.vyb	3
vodní pl.	nádrž přírodní	1	2154	č.p.	rod.dům	19
vodní pl.	rybník	1	4040	č.p.	výroba	1
vodní pl.	tok přirozený	140	19644	č.p.	zem.stav	4
vodní pl.	tok umělý	44	3367	č.e.	rod.rekr	1
vodní pl.	zamokřená pl.	13	3337	bez čp/če	bydlení	2
zast. pl.	společný dvůr	3	479	bez čp/če	doprava	2
zast. pl.	zbořeniště	8	3312	bez čp/če	garáž	8
zast. pl.		157	78653	bez čp/če	jiná st.	10
ostat.pl.	jiná plocha	41	15577	bez čp/če	obč.vyb	1
ostat.pl.	manipulační pl.	16	38107	bez čp/če	prům.obj	1
ostat.pl.	neplodná půda	21	8055	bez čp/če	tech.vyb	3
ostat.pl.	ostat.komunikace	93	77619	bez čp/če	výroba	1
ostat.pl.	silnice	7	23320	bez čp/če	zem.stav	19
				rozestav.		3

ostat.pl.	zeleň	23	9252	Celkem BUD		146
Celkem KN		1647	4331038	byt.z.	byt	12
Par. DKM		5	2351	obč.z.	byt	6
Par. KMD		1642	4328687	Celkem JED		18
				LV		336
				spoluvlastník		101 1

Katastrální mapa (současná forma, dosavadní vývoj obnovy, dokončení digitalizace)

Druh mapy	Právní moc	Měřítko	Platná od	Platná do	Poznámka
KMD		1:1000	28.11.2014		
S-SK GS		1:2880	1841	28.11.2014	

Stav digitalizace katastrálních map k 24.04.2022



1:19 605
0 200 400 600 800 1000 m

ČÚZK, SCD, vygenerováno 24.04.2022 mapovým serverem Marushka®

vektorová
katastrální mapa

k.ú.: 700941 - Dub u Mžan - podrobné informace

Údaje jsou ve správě KP Hradec Králové	email: kp.hkralove@czk.cz
Collinova 481, 50003 Hradec Králové	telefon: 495801111 fax:495512631

Kraj	86 - Královéhradecký	NUTS3	CZ052
Okres	3602 - Hradec Králové	NUTS4	CZ0521
Obec	570435 - Mžany	NUTS5	CZ0521570435
Pracoviště	602 - Hradec Králové		

Obec s rozšířenou působností	5205 - Hradec Králové
Pověřený obecní úřad	52053 - Nechanice

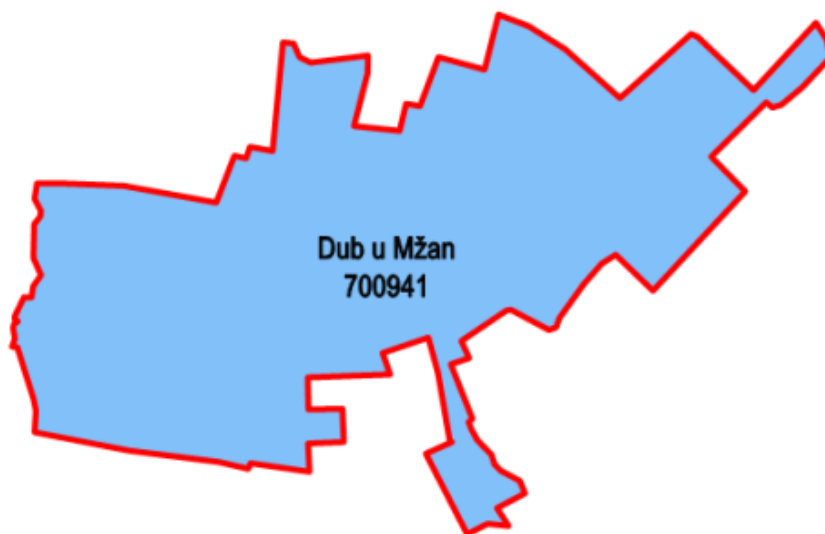
Statistické údaje (stav ke dni: 24.04.2022)

Pozemky KN/ZE				Ostatní údaje		
Druh pozemku	Způsob využití	Počet parcel	Vyměra [m ²]	Typ údaje	Způsob využití	Počet
orná půda		165	1358522	č.p.	jiná st.	1
zahrada		47	39942	č.p.	rod.dům	26
travní p.		19	49398	bez čp/če	jiná st.	4
vodní pl.	nádrž přírodní	1	153	bez čp/če	tech.vyb	1
vodní pl.	tok přirozený	15	2944	bez čp/če	zem.stav	5
vodní pl.	tok umělý	5	1918	Celkem BUD		37
zast. pl.		39	20612	LV		74
ostat.pl.	jiná plocha	21	11000	spoluvlastník		114
ostat.pl.	manipulační pl.	12	9000			
ostat.pl.	neplodná půda	4	2946			
ostat.pl.	ostat.komunikace	26	15019			
ostat.pl.	silnice	4	26158			
ostat.pl.	zeleň	5	823			
Celkem KN		363	1538435			
Par. KMD		363	1538435			

Katastrální mapa (současná forma, dosavadní vývoj obnovy, dokončení digitalizace)


Druh mapy	Právní moc	Měřítko	Platná od	Platná do	Poznámka
KMD		1:1000	26.11.2009		
KMD		1:1000	26.11.2009		
S-SK GS		1:2880	1824	26.11.2009	

Stav digitalizace katastrálních map k 24.04.2022



1:12 012
0 100 200 300 400 500 m

ČÚZK, SCD, vygenerováno 24.04.2022 mapovým serverem Marushka®

 vektorová
katastrální mapa