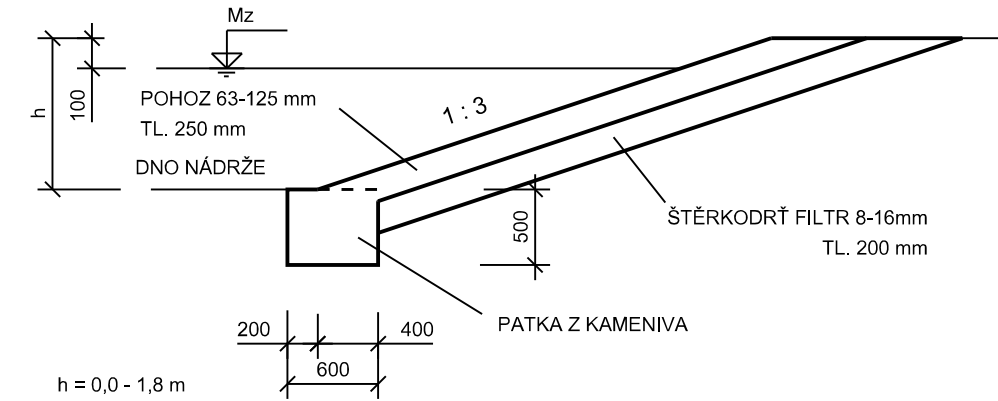


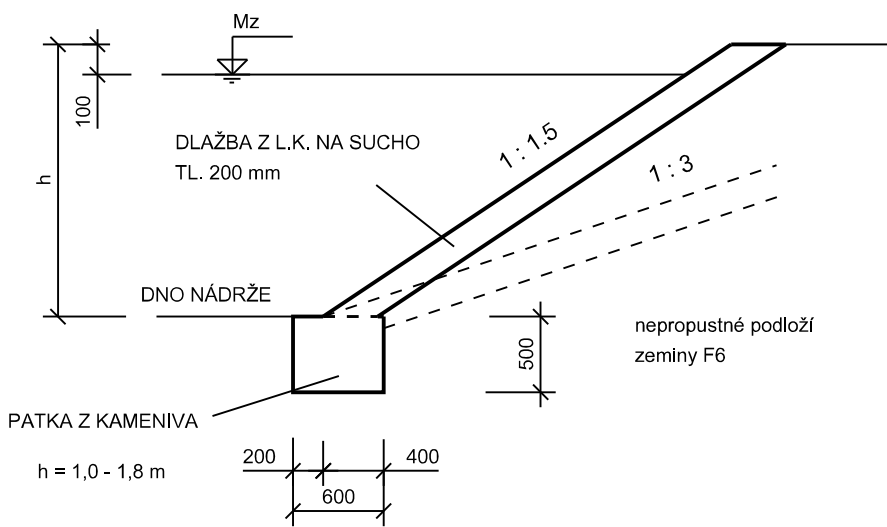
VZOROVÝ PŘÍČNÝ ŘEZ 1 : 50

VODNÍ NÁDRŽE R2-3



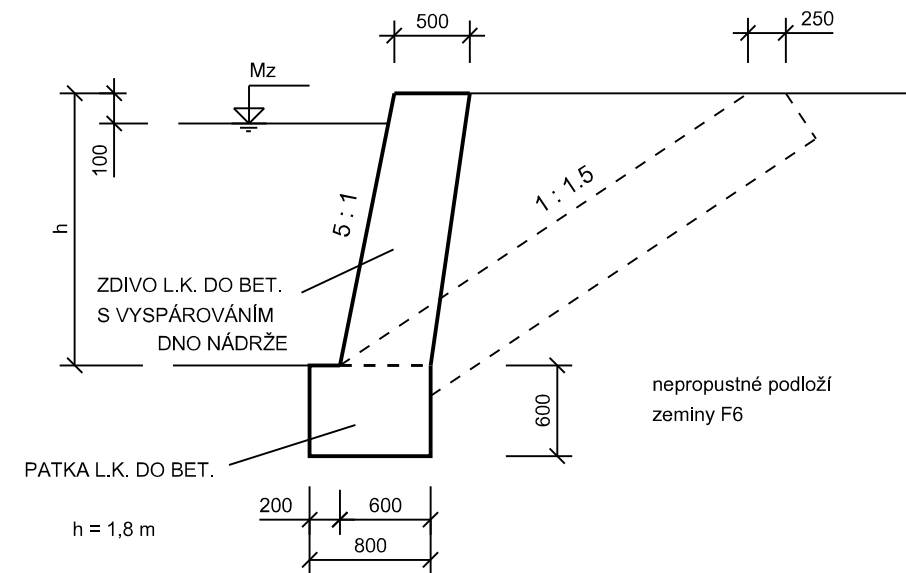
VZOROVÝ PŘÍČNÝ ŘEZ 1 : 50

VODNÍ NÁDRŽE R2-3



VZOROVÝ PŘÍČNÝ ŘEZ 1 : 50

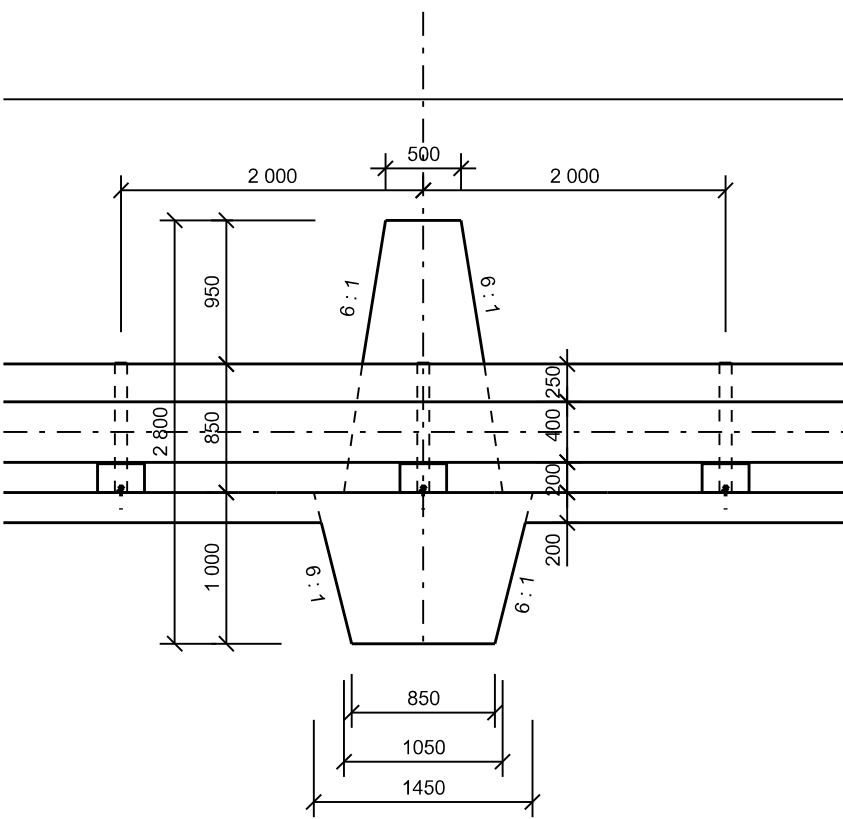
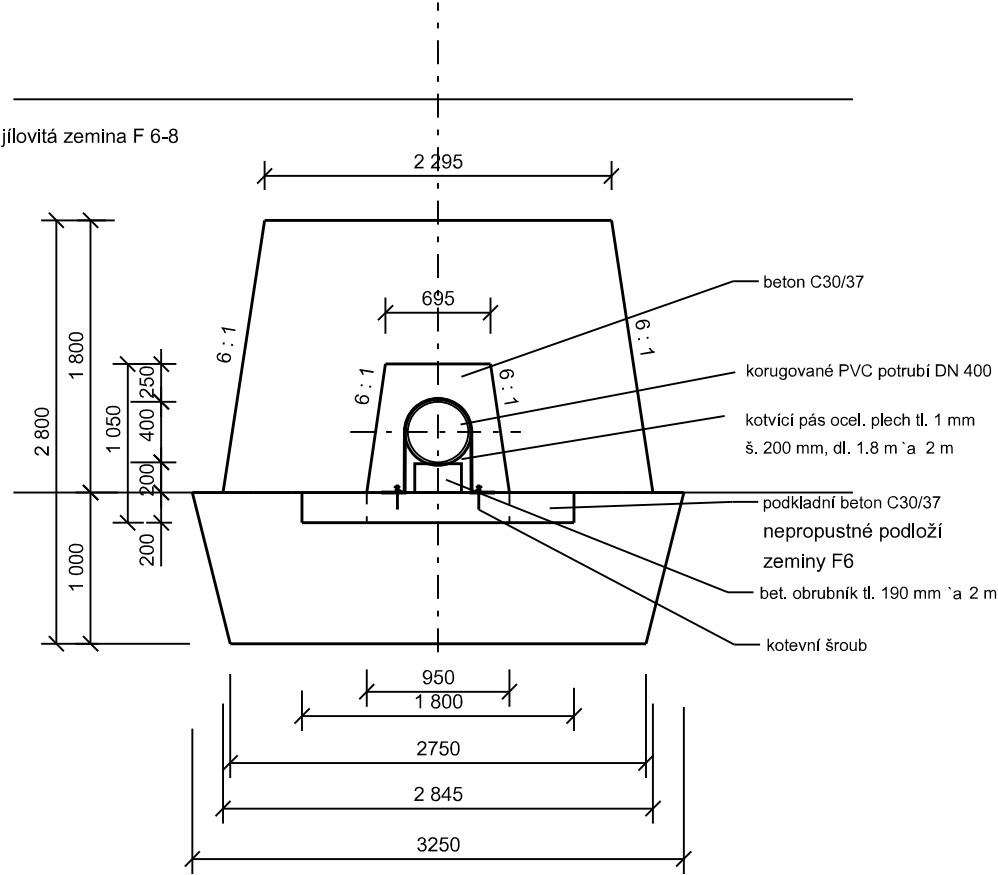
VODNÍ NÁDRŽE R2-3



VZOROVÝ PŘÍČNÝ ŘEZ

PROPUSTÍ 1 : 50

km 0.001 31 - 0.029 50



Krytí výztuže 50 mm			Veškeré inženýrské sítě jsou v PD uvedeny orientačně, před zahájením stavby musí být vytyčeny v předstihu dle požadavku jednotlivých správců sítí !	
VYPRACOVAL	ZODP. PROJ.	ODP. ZAST	<b>Hanousek s.r.o.</b> Barákova 41, Prostějov IČO: 29186404 tel. 582 331 013, 777 623 608 e-mail: hanousek.pv@centrum.cz	
Ing. Miroslav Lošťák	Ing. Miroslav Lošťák	Ing. František Hanousek		
OBEC, k.ú.:		Lhotka u Frýdku Místku		
KRAJ, OBEC s rozš.pús.:		Severomoravský, Frýdek Místek		
OBJEDNATEL:		Česká republika - Státní pozemkový úřad, Krajský pozemkový úřad pro Severomoravský kraj Pobočka Frýdek Místek		
		ZAK. ČÍSLO	22/20/1	
AKCE:		ARCH. ČÍSLO	200/1	
		DATUM	únor 2021	
Realizace SZ Lhotka u Frýdku-Místku - I. etapa SO 04 Vodní nádrže R2 a R3		MĚŘÍTKO	1 : 50	
		SOUŘ. SYSTÉMY	S-JTSK, Bpv	
		STUPEŇ	DSP	
PŘÍLOHA: Propustek od požeráku R2 a R3 Opevnění hráze u požeráku		Č. PŘÍLOHY	Č. KOPIE	
		D.4.17	1	