



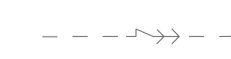
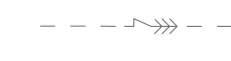






Zákres sond na podkladě základní mapy

Celkem 29 sond pro účely projektu cest a průlehů

- Sonda 
- Cesta 
- Průleh 
- Ochranná pásma 
- VN 
- VVN 
- podávané území, CHLÚ, apod. 
- prvek průzkumu 
- sádkovací vedení 
- vodovod 
- kanalizace 