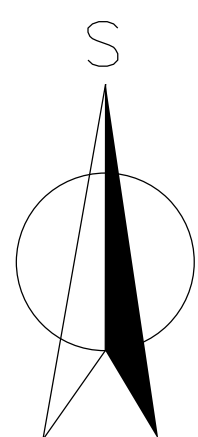







**LEGENDA - PŘEHLEDNÁ MAPA:  
ZÁKLADNÍ ÚDAJE:**

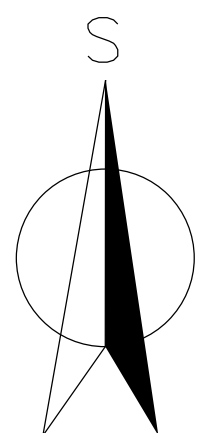


- |   |                         |
|---|-------------------------|
|  | Obvod PÚ,<br>(KoPU/JPÚ) |
|  | Neřešené pozemky dle §2 |
|  | Hranice KÚ              |
| <b>k.ú. Lindava</b>   | Názvy kat.území         |
| <i>Noviny</i>   | Názvy místní            |
|  | Vodní nádrž DTR         |
|  | Odvodňovací příkop DTR  |





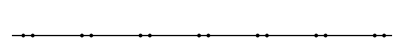
**ZÁKLADNÍ ÚDAJE:**



Obvod PÚ,  
(KoPU/JPÚ)



Neřešené pozemky dle §2



Hranice KÚ

**k.ú. Brniště**

Názvy kat.území

*Noviny*

Názvy místní



Vodní nádrž DTR

