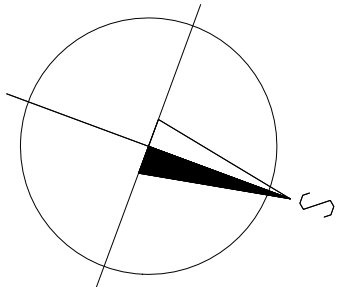


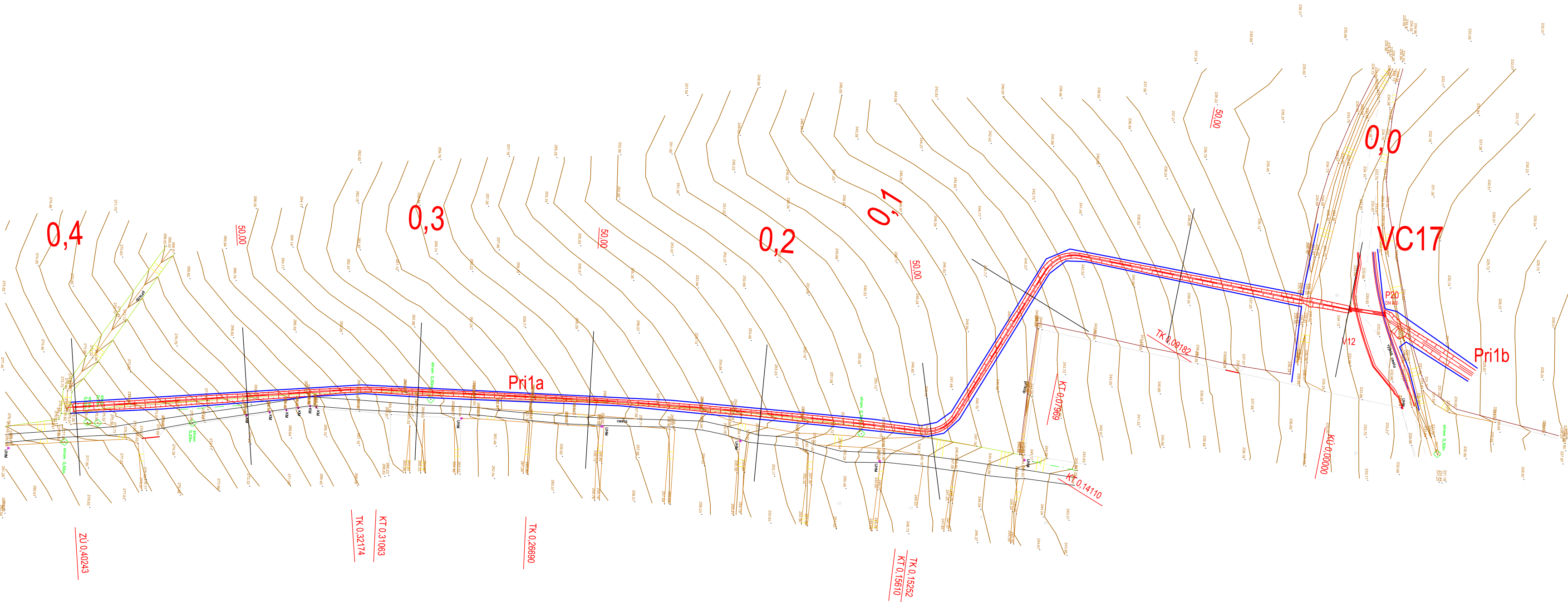
LEGENDA


- nový stav
- stávající stav
- vrstevnice
- obvod KoPÚ
- drenáž
- zábór



HC1 VC2 III / 321 Cesta / Silnice

V1 Výhybna
SP1 Příkop
P1 Propustek
DN 400



Objednatel: SPÚ, Krajský pozemkový úřad pro Zlínský kraj, Pobočka Kroměříž		Zhotovitel: <div></div> GEOREAL spol. s r.o., Hálkova 12, Plzeň	
Zpracoval: Ing. Jakub Štěpán	Zodpovědný projektant: Ing. Martin Kejha		
Zakázka: Komplexní pozemkové úpravy v k.ú. Kvasice Etapa 3.2.1.2. - Potřebné podélné a příčné profily liniových staveb PSZ pro stanovení plochy záboru půdy		číslo zakázky	374 – 2016
		datum	3/2018
Příloha: Situace Pri1a		měřítko	1 : 1000
		číslo přílohy	2