


Dodatek č. 4






ke smlouvě o dílo č. 669-2017-508101 ze dne 1. 6. 2017

uzavřené podle § 2586 a násl. zákona č. 89/2012 Sb., občanský zákoník (dále jen „NOZ“)

mezi

Objednatel:	Česká republika – Státní pozemkový úřad Krajský pozemkový úřad pro Ústecký kraj
Sídlo:	Husinecká 1024/11a, 130 00 Praha 3 – Žižkov Husitská 1071/2, 415 02 Teplice
Zastoupen:	Ing. Pavlem Pojerem, ředitelem Krajského pozemkového úřadu pro Ústecký kraj
Ve smluvních záležitostech oprávněn jednat:	Ing. Pavel Pojer, ředitel Krajského pozemkového úřadu pro Ústecký kraj
V technických záležitostech oprávněn jednat:	Ing. Věra Fibichová, odborný rada, Pobočka Louny
Adresa:	Pobočka Louny, Pražská 765, 440 01 Louny
Telefon:	
E-mail :	louny.pk@spucr.cz
ID DS:	z49per3
Bankovní spojení:	Česká národní banka
Číslo účtu:	3723001/0710
IČO:	01312774
DIČ:	CZ01312774 - není plátce DPH

(dále jen „objednatel“)

Zhotovitel:	AGROPLAN, spol. s r.o.
Sídlo:	Jeremenkova 9, 147 00 Praha 4
Zastoupen:	 Ing. Petr Kubů, jednatel
Ve smluvních záležitostech oprávněn jednat:	 Ing. Petr Kubů, jednatel
V technických záležitostech oprávněn jednat:	
Telefon:	
E-mail :	
ID DS:	pb5jxk5
Bankovní spojení:	ČSOB Praha 4
Číslo účtu:	31405/0300
IČO:	48110141
DIČ:	CZ48110141
Společnost je zapsaná v obchodním rejstříku vedeném:	Úřad městské části Praha 4

**Osoba odpovědná (úředně oprávněná)
za zpracování návrhu KoPÚ:**

(dále jen „zhotovitel“)



Smluvní strany uzavřely níže uvedeného dne, měsíce a roku tento dodatek smlouvy o dílo, uzavřené na základě výsledku zadávacího řízení podle zákona č. 134/2016 Sb., o zadávání veřejných zakázek, ve znění pozdějších předpisů.

Článek I.

Předmět a účel dodatku smlouvy

1.1. Úprava ceny a rozsahu díla na základě skutečné potřeby vytyčení hranic pozemků dle zapsané DKM podle žádostí vlastníků pozemků („vícepráce“):

1.1.1. V článku VI. odst. 6.1. (Rekapitulace ceny) se ceny díla upravují následovně:

Hlavní celek - Přípravné práce celkem bez DPH	855 900 Kč
Hlavní celek - Návrhové práce celkem bez DPH	750 100 Kč
Hlavní celek - Mapové dílo celkem bez DPH	177 000 Kč
Hlavní celek - Vytyčení pozemků dle zapsané DKM	292 500 Kč
Celková cena díla bez DPH	2 075 500 Kč
DPH 21%	435 855 Kč
Celková cena díla včetně DPH	2 511 355 Kč

1.1.2. V položkovém výkazu činností, který je přílohou smlouvy o dílo, se upravují měrné jednotky a ceny následovně:

V bodě 3.7. Vytyčení pozemků dle zapsané DKM se počet měrných jednotek 350 MJ upravuje na **585 MJ** a cena 175 000 Kč bez DPH se upravuje na **292 500 Kč bez DPH**.

V řádku Vytyčení pozemků dle zapsané DKM celkem (3.7.) bez DPH v Kč se upravuje cena 175 000 Kč na cenu **292 500 Kč**.

V Rekapitulaci hlavních fakturačních celků se upravují ceny:

- V bodě 4. Vytyčení pozemků dle zapsané DKM celkem (3.7.) bez DPH v Kč se upravuje cena z částky 175 000 Kč na částku **292 500 Kč**.
- Celková cena bez DPH v Kč se upravuje z částky 1 958 000 Kč na částku **2 075 500 Kč**.
- DPH 21 % v Kč se upravuje z částky 411 180 Kč na částku **435 855 Kč**.

Celková cena díla včetně DPH v Kč se upravuje z částky 2 369 180 Kč na částku **2 511 355 Kč**.

Článek II. Závěrečná ustanovení

- 2.1. Ostatní ujednání a termíny v původní smlouvě ve znění dodatků č. 1 – 3 se nemění.
- 2.2. Tento dodatek je nedílnou součástí smlouvy č. 669-2017-508101 k provedení díla – návrhu komplexních pozemkových úprav v k. ú. Počedělice a části k. ú. Kystra.
- 2.3. Nedílnou součástí tohoto dodatku je příloha č. 1 – Položkový výkaz činností.
- 2.4. Dodatek nabývá platnosti dnem podpisu smluvních stran a účinnosti dnem jeho uveřejnění v registru smluv dle § 6 odst. 1 zákona č. 340/2015 Sb., o zvláštních podmínkách účinnosti některých smluv a o registru smluv (zákon o registru smluv), ve znění pozdějších předpisů.
- 2.5. Objednatel i zhotovitel prohlašují, že si dodatek přečetli a že souhlasí s jeho obsahem, dále prohlašují, že dodatek nebyl sepsán v tísní ani za nápadě nevýhodných podmínek. Na důkaz své pravé a svobodné vůle připojují své podpisy.

V Teplicích dne 10.01.2022

V Praze dne 07.01.2022

Ing. Pavel Pojer
ředitel Krajského pozemkového úřadu
pro Ústecký kraj

Ing. Petr Kubů, jednatel
AGROPLAN, spol. s r.o.

Příloha:

1. Položkový výkaz činností

Položkový výkaz činností

Příloha č. 1 k Dodatku č. 4 Smlouvy o dílo - Komplexní pozemkové úpravy v k. ú. Počedělce a části k. ú. Kystra

Hlavní celek / dílčí část		MJ	Počet MJ	Cena za MJ bez DPH v Kč	Cena bez DPH celkem v Kč	Termín dle čl. 5.1. smlouvy o dílo
3.4.	Přípravné práce					
3.4.1.	Revize stávajícího bodového pole	bod	23	1 000	23 000	31.3.2018
	Doplnění stávajícího bodového pole	bod	2	3 000	6 000	
3.4.2.	Podrobné měření polohopisu v obvodu KoPÚ mimo trvalé porosty	ha	351	750	263 250	31.3.2018
	Podrobné měření polohopisu v obvodu KoPÚ v trvalých porostech (chmelnice)	ha	3	2 000	6 000	
3.4.3.	Zjišťování hranic obvodů KoPÚ, geometrický plán pro stanovení obvodů KoPÚ, předepsaná stabilizace dle vyhl. č. 357/2013 Sb.	100 bm	65	2 750	178 750	31.3.2018
	Zjišťování hranic pozemků neřešených dle § 2 zákona	100 bm	6	5 000	30 000	31.3.2018
	Vyhotovení podkladů pro případnou změnu katastrální hranice	100 bm	24	2 000	48 000	31.8.2019
3.4.4.	Rozbor současného stavu	ha	354	425	150 450	31.5.2018
3.4.5.	Dokumentace k soupisu nároků vlastníků pozemků	ha	354	425	150 450	31.5.2018
Přípravné práce celkem (3.4.1.-3.4.5.) bez DPH v Kč					855 900	31.5.2018
3.5.	Návrhové práce					
3.5.1.	Vypracování plánu společných zařízení	ha	354	900	318 600	30.1.2019
3.5.i.a)	Výškopisné zaměření zájmového území v obvodu KoPÚ v trvalých a mimo trvalé porosty	ha	48	500	24 000	
3.5.i.b)	Potřebné podélné profily, příčné řezy a podrobné situace liniových staveb PSZ pro stanovení plochy záboru půdy stavbami	100 bm	67	500	33 500	
3.5.i.c)	Potřebné podélné profily, příčné řezy a podrobné situace vodohospodářských staveb PSZ pro stanovení plochy záboru půdy stavbami	100 bm	0	1 000	0	
3.5.2.	Vypracování návrhu nového uspořádání pozemků k vystavení dle § 11 odst. 1 zákona	ha	354	1 000	354 000	31.8.2019
3.5.3.	Předložení aktuální dokumentace návrhu KoPÚ	ks	2	10 000	20 000	do 1 měsíce od výzvy zadavatele
Návrhové práce celkem (3.5.1.-3.5.3.) bez DPH v Kč					750 100	
3.6.	Mapové dílo	ha	354	500	177 000	do 3 měsíců od výzvy objednatele
Mapového dílo celkem (3.6.) bez DPH v Kč					177 000	
3.7.	Vytyčení pozemků dle zapsané DKM	100 bm	585	500	292 500	do 30.9. v roce, ve kterém došlo k zápisu KoPÚ do katastru nemovitostí
Vytyčení pozemků dle zapsané DKM celkem (3.7.) bez DPH v Kč					292 500	

Rekapitulace hlavních fakturačních celků	
1. Přípravné práce celkem (3.4.1.-3.4.5.) bez DPH v Kč	855 900 Kč
2. Návrhové práce celkem (3.5.1.-3.5.3.) bez DPH v Kč	750 100 Kč
3. Mapové dílo celkem (3.6.) bez DPH v Kč	177 000 Kč
4. Vytýčení pozemků dle zapsané DKM (3.7.) bez DPH v Kč	292 500 Kč
Celková cena bez DPH v Kč	2 075 500 Kč
DPH 21% v Kč	435 855 Kč
Celková cena díla včetně DPH v Kč	2 511 355 Kč

V Teplicích dne 10.01.2022

V Praze dne 07.01.2022

Za objednatele:

Za zhotovitele:

.....
Ing. Pavel Pojer
ředitel KPÚ pro Ústecký kraj

.....
Ing. Petr Kubů, jednatel
AGROPLAN, spol. s r.o.