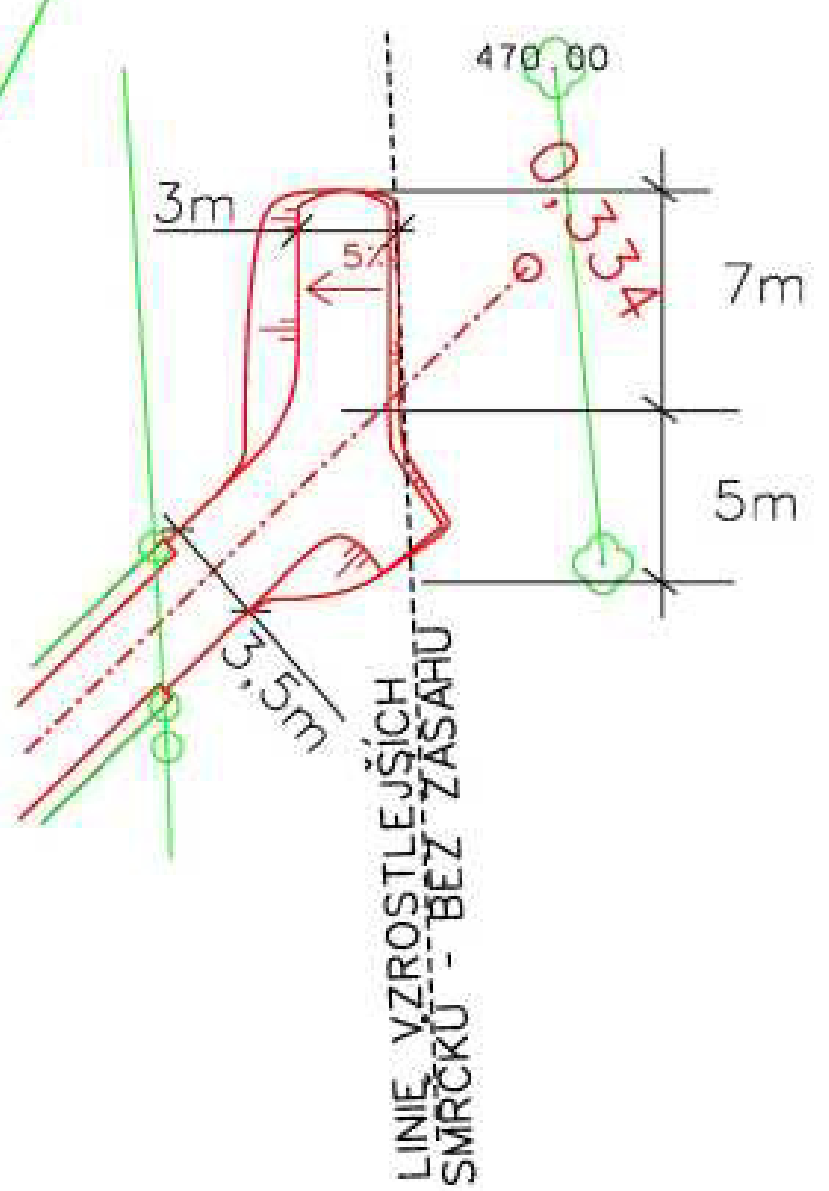


Terénní úprava na ploše 120 m² s vyrovnanou bilancí zemních prací a opevnění svahu kamenným záhozem - 4m

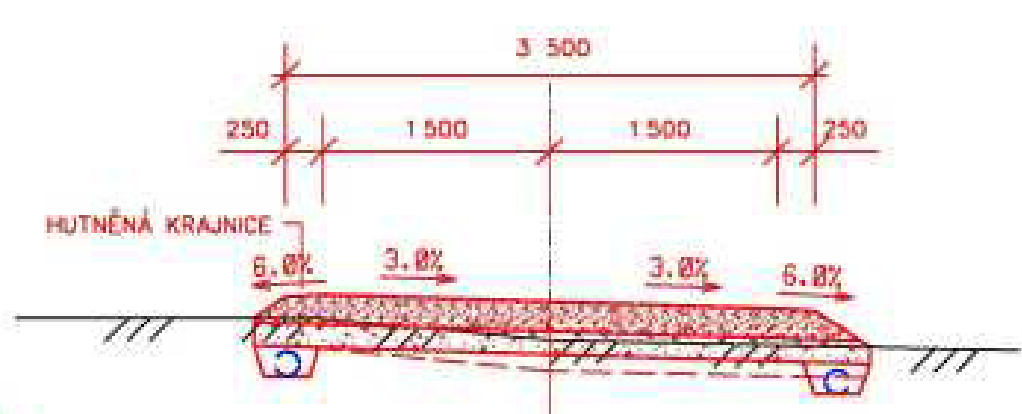
DETAIL S ROZMĚRY TERÉNNÍ ÚPRAVY



km 0,035 - 0,312 - ODVODNĚNÍ KOMUNIKACE PŘÍČNÝM A PODÉLNÝM SKLONEM, S PODELNOU DRENAŽÍ

SO-150 POLNÍ CESTA DPC 50

VZOROVÝ PŘÍČNÝ ŘEZ - P 3,5/20
POLNÍ CESTA - K.Ú. LOMNICE NAD POPELKOU
KRYT - HRUBÉ DRCENÉ KAMENIVO



HRUBÉ DRCENÉ KAMENIVO I 32 - 63 HDK 200mm
ŠTĚRKODRŮT S_q 150mm
UPRAVENÁ PŮDA KOMUNIKACE SE ZHUTNĚNÍM 45MPa


POVRCH VRSTVY HDK SE UZÁVŘE A ZPEVNÍ ZAVIBROVÁNÍM VÝPLŇOVÉHO KAMENIVA (NAPŘ. LOMOVÉ VÝSIVKY) V MNOŽSTVÍ CCA 20 - 35 KG/M² (DLE ZRNITOSTI KOSTRY).


SOUŘADNICE JTSK - C5						
OZNAČ.	ZAČÁTEK OBLOUKU		VRCHOL TEČEN		KONEC OBLOUKU	
	Y	X	Y	X	Y	X
ZU	Y=1003266.2372	X=668033.1566				
VB1	Y=1003246.1981	X=668072.7329	Y=1003246.2258	X=668071.9140	Y=1003242.2820	X=668070.9881
VB2	Y=1003246.8867	X=668049.1228	Y=1003246.3267	X=668049.8038	Y=1003243.5886	X=668049.0791
VB3	Y=1003243.3123	X=668049.2082	Y=1003242.8089	X=668050.3084	Y=1003238.8356	X=668052.9282
VB4	Y=1003228.3364	X=668049.8812	Y=1003222.8795	X=668074.8740	Y=1003218.8298	X=668076.9880
VB5	Y=1003208.6251	X=668081.2209	Y=1003188.3886	X=668083.3880	Y=1003191.7457	X=668083.8416
VB6	Y=1003176.7776	X=668084.7287	Y=1003176.3234	X=668084.8967	Y=1003173.9305	X=668084.3058
VB7	Y=1003173.8047	X=668084.2736	Y=1003170.8343	X=668083.5388	Y=1003168.3901	X=668081.8877
KU	Y=1003168.3580	X=668080.1870	Y=1003160.1038	X=668079.2224	Y=1003164.0133	X=668076.0831
KU	Y=1003108.1014	X=668021.2372				

REKAPITULACE KÁCENÍ	
KŘOVÍ	0m ²
STROMY Ø 10 AŽ 30cm	Bks
STROMY Ø 30 AŽ 50cm	Dks
STROMY Ø 50 AŽ 70cm	Dks
STROMY Ø 70 AŽ 90cm	Dks

STROMY BUDOU POKÁCENY V DOBĚ VEGETAČNÍHO KLIDU. DŘEVÍ BUDE VYKÁCENO STAVEBNÍM A ODVEZENO ZÁSTUPITELCE NA VLASTNÍ NÁKLADY. VĚTVY A KŘOVÍ BUDE SPÁLENO NA MÍSTĚ. PÁŘEŽY VYTRHÁNY A ODVEZENY NA ŘÍZENOU SKLÁDKU DO VZDÁLENOSTI 100km

- LEGENDA :
- SOUČASNÝ ZAMĚŘENÝ STAV
 - NAVRŽENÝ NOVÝ STAV
 - HRANICE PARCEL KM
 - CETIN - ZAMĚŘENÝ PRŮBĚH OPTICKÉHO KABELU



Vypracoval	Zodpovědný Projektant	Zodpovědný Zástupce	Kontrola	 ROKÝCANOVA 1144V VYSOKÉ MÝTO 566 01 E-mail: info@groprojeckce.cz
Kraj : Liberecký			ÚsRP : Semily	
MÚ : Lomnice nad Popelkou				
Investor : ČR - Státní pozemkový úřad, pobočka Semily				
Akce : "Polní cesta DPC 50 " k.ú. Lomnice nad Popelkou				Stupeň : DSP
Obsah : Podrobná situace polní cesty				Datum : 02.2019
				Formát : 9 A4
				Zak. číslo : 019.30/18
				Měřítko : 1:500
				Příloha : C.4.