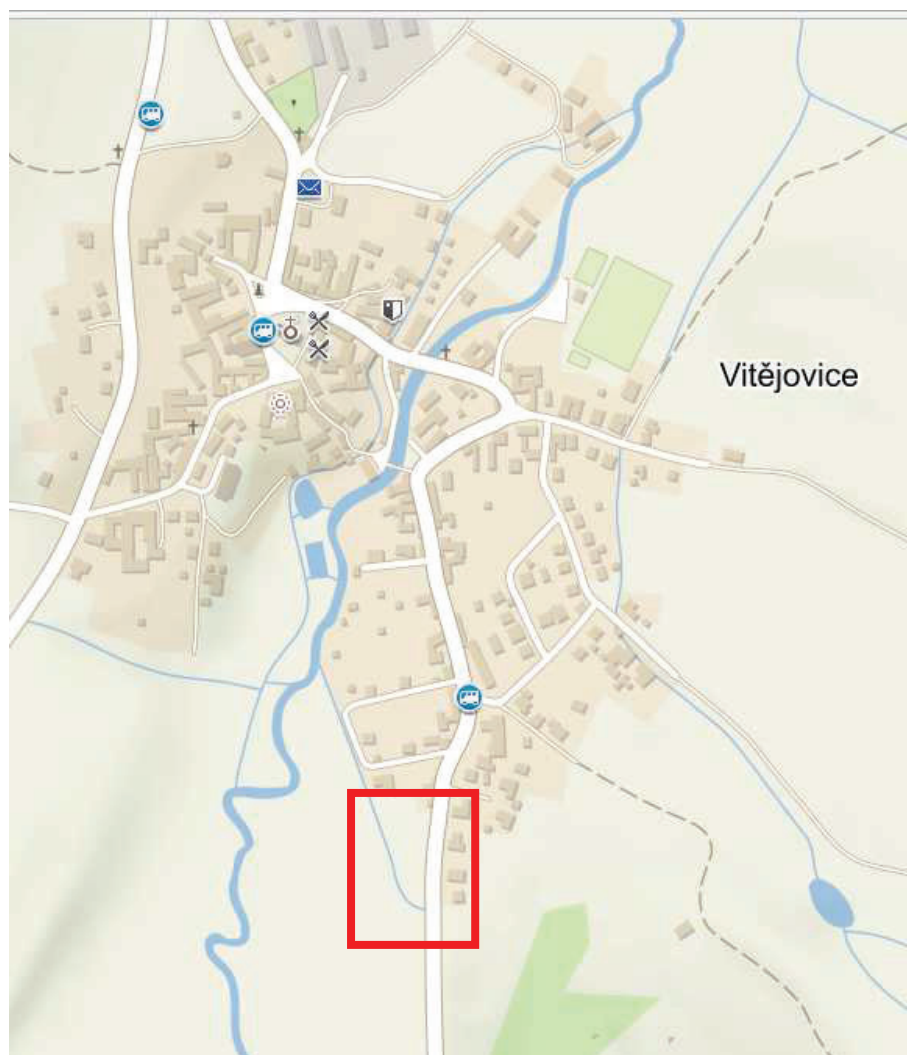


**Přehledová mapa
VPIC Vitějovice (PT),povod op.,přel.SEK**



NPM1 ZACHYTNÝ PŘÍKOP DL: 264,0M

H1 HRÁZ DL: 320,0M

1

929/3

PSR-SPOJKA
spojka SMTD
VIT09 100/100/4

926/13

926/15

926/19

292

926
16

3

NVV1 SJEZD

955/13 3

955/23 3

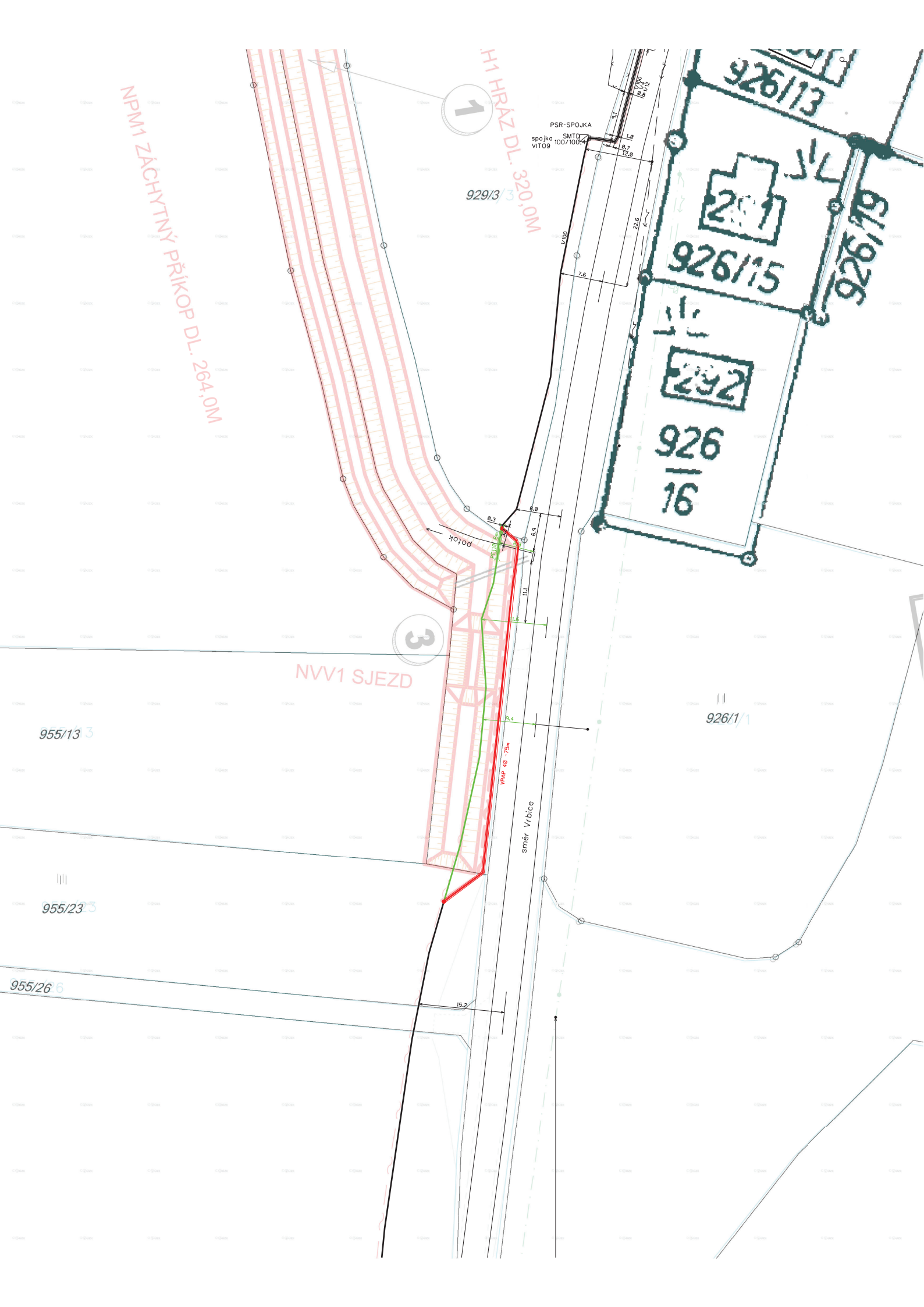
955/26 6

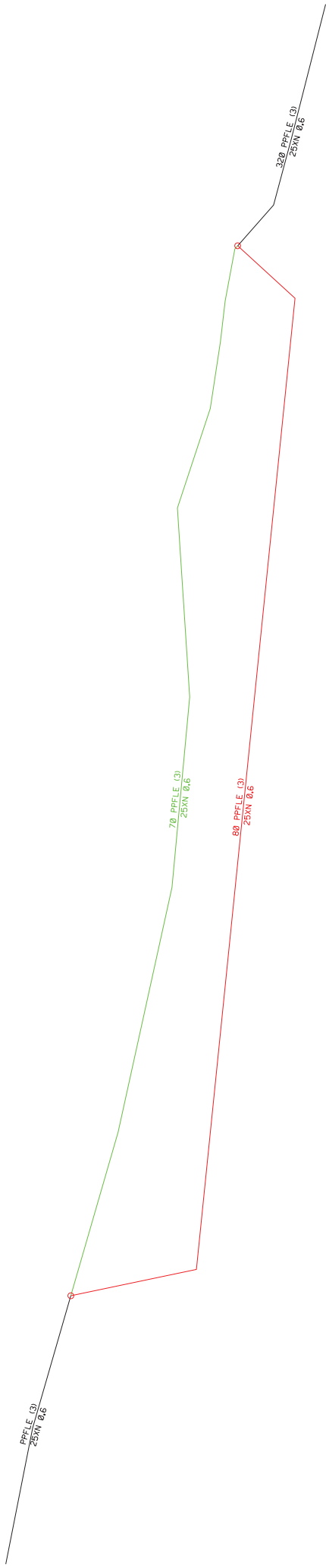
926/1/1

VNP 40 - 75m

směr Vrbice

15,2





PPD - Propočet projektové dokumentace

Ceník: x VP 2021 - Ostatní STAND. - 2021.11
Položková d 2021.11

Název stavby: VPIC Vitějovice (PT),povod op.,přel.SEK
 Číslo SPP prvku:
 Zhotovitel PD: ARANEA NETWORK a.s., Jiří Syrový
 KPO:
 HOST: Prachatice
 VUJ:

Technické údaje:

KMVYK:	0.078	KMP:	4.000	bytových HTS:	0
KMVYK: voz.	0.000	KMMK:	0.080	podnik. HTS:	0
km otvorů:	0.000	KMNT:	0.000	rekreač. HTS:	0
		KMTRU:	0.000	PP HR:	0
		KMOK:	0.000	PP UR:	0
		KMVL:	0.000		
		KMTRK:	0.000		

Rozdělení dle zón:

1: Nad 100 tis. obyv.					
Historické centrum	0.000 km	Městská zástavb	0.000 km	Předměstí	0.000 km
2: Od 10 tis. do 100 tis. obyv.					
Historické centrum	0.000 km	Městská zástavb	0.000 km	Předměstí	0.000 km
3: Od 1 tis. do 10 tis. obyv.					
Historické centrum	0.000 km	Městská zástavb	0.000 km	Předměstí	0.000 km
4: Do 1 tis. obyv.					
Chráněná přírodní území	0.000 km	Ostatní terén	0.000 km		

Rekapitulace nákladů:

PŘÍPRAVA	19 811,50 Kč
ZEMNÍ PRÁCE	35 009,88 Kč
MONTÁŽ	47 687,47 Kč
GEODETIKÉ PRÁCE PŘÍPRAVA	0,00 Kč
GEODETIKÉ PRÁCE REALIZACE	6 109,79 Kč
VĚCNÁ BŘEMENA PŘÍPRAVA	3 332,61 Kč
VĚCNÁ BŘEMENA REALIZACE	10 368,13 Kč
PROVOZNÍ PRÁCE	0,00 Kč
MATERIÁL DOD. CETIN	0,00 Kč
MATERIÁL VYŘAZENÝ	0,00 Kč
MATERIÁL ZHOTOVITELE - Vykazovaný	19 384,89 Kč
MATERIÁL ZHOTOVITELE - Nevykazovaný	0,00 Kč
POPLATKY	0,00 Kč

Celkové náklady: **141 704 Kč**

STAVEBNÍ ČINNOST	112 141,79 Kč
NESTAVEBNÍ ČINNOST	29 562,48 Kč

Seznam položek

Číslo SAP	Stavební činnost	Název položky	Množství	Celková cena
PŘÍPRAVA				
958210		Návrh cenový a technický bez projednání	1.00 ks	6 171,50 Kč
953634		Projekt tlkm liniové metalické sítě	13640.00 JV	13 640,00 Kč
ZEMNÍ PRÁCE				
954970 S		Pokládka PE nebo vrapované chráničky	75.00 m	1 792,50 Kč
952345 S		Rýha v trávě 35/70-100	78.00 m	31 241,34 Kč
954958 S		Rýha v trávě 35/70-100 rozšíření o 10 cm	9.00 m	968,04 Kč

955054 S	Vytyčení trasy podél silnice,železnice	75.00 m	1 008,00 Kč
MONTÁŽ			
952649 S	Měření stejnosměrné během stavby- první čtyřka	1.00 ks	177,96 Kč
952650 S	Měření stejnosměrné během stavby - další čtyřka	24.00 ks	985,68 Kč
955000 S	Montáž jedné čtyřky s oboustr.číslováním	50.00 ks	1 711,00 Kč
955281 S	Montáž spojky smrštiteľné do 50 čtyřek	2.00 ks	2 601,06 Kč
954991 S	Montáž úložných kabelů do 50 XN	80.00 m	2 301,60 Kč
958592 S	Provádění PEW v maintenance window	1.00 ks	29 006,05 Kč
958469 S	Uvedení stavby do provozu	3720.00 JV	3 720,00 Kč
náklady kolaudace			
958556 S	Zpracování dok. skut. provedení nad 50 m	1.00 ks	5 749,37 Kč
955041 S	Zrušení úložných kabelů do 50 XN	75.00 m	1 434,75 Kč
GEODETIKÉ PRÁCE REALIZACE			
956284 S	Zaměření trasy pro stavbu do 100m	1.00 ks	6 109,79 Kč
VĚCNÁ BŘEMENA PŘÍPRAVA			
955313	Uzavření sml. o SB o VBŘ	1.00 ks	3 332,61 Kč
VĚCNÁ BŘEMENA REALIZACE			
958747 S	Plán geom.pro VBŘ do 200m vč.(kus=100m)	1.00 ks	3 949,76 Kč
955315	Uzavření sml.na zákl.SSB a přípr.vkl.VBŘ	1.00 ks	2 592,03 Kč
958085	Zajištění vkladu/výmazu věcného břemene do/z KN	1.00 ks	3 394,33 Kč
958459	Zápis dokumentu do systému Objednatele	1.00 ks	432,01 Kč

Limitka materiálu				
Číslo SAP	Stavební činnost	Název položky	Množství	Celková cena
MATERIÁL ZHOTOVITELE - Vykazovaný				
303918 S		Deska krycí plast. 300x1000 mm	81.00 ks	3 079,62 Kč
303813 S		Fólie výstražná 330mm PE oranžová	81.00 m	358,02 Kč
300120 S		Kabel plastový TCEPKFLE 25x4x0,6	80.00 m	10 751,20 Kč
302550 S		Mini Marker 1401 3M Ball	2.00 ks	407,32 Kč
312425 S		Modul konektor. 9700-10P	10.00 ks	230,60 Kč
312881 S		Spojka kabelová XAGA 500 55/12- 300/FLE	2.00 ks	1 431,38 Kč
302423 S		Trubka vrapovaná 110/94 s lankem	75.00 m	3 126,75 Kč



Městský úřad Prachatice

Velké náměstí 3, 383 01 Prachatice

Odbor životního prostředí - Velké náměstí 1 - zadní trakt, Prachatice

Státní pozemkový úřad

Doručeno: 03.02.2020

SPU 039582/2020

listy: přílohy: 1

Č.j.: ŽP:Vod.231/2/33621/2019
Oprávněná úřední osoba: Mgr. Martin Kubička
Telefon: 388 607 222
Fax: 388 313 567
E-mail: martin.kubicka@mupt.cz



spuess7a312cfc

Dle rozdělovníku

V Prachaticích dne 3.2.2020

Věc: „Společná zařízení KoPÚ Vitějovice, Část 2 – vodohospodářské stavby, SO05: Protipovodňová zemní hráz NPZH1“ – povolení vodních děl podle § 15 zákona č. 254/2001 Sb., o vodách a o změně některých zákonů (vodní zákon), ve znění pozdějších předpisů.

Žadatel:

Státní pozemkový úřad, Krajský pozemkový úřad pro Jihočeský kraj, Pobočka Prachatice, Vodňanská 329, 383 01 Prachatice, IČ: 01312774

R o z h o d n u t í

Výroková část:

Vzhledem k výsledku provedeného vodoprávního řízení uděluje Městský úřad Prachatice, odbor životního prostředí, který je podle zákona č. 128/2000 Sb., o obcích, ustanovení § 11 zákona č. 500/2004., Správní řád, a §§ 106 a 15 zákona č. 254/2001 Sb., o vodách a o změně některých zákonů (vodní zákon), ve znění pozdějších předpisů a § 15 odst. 1 písm. d) zákona č. 183/2006 Sb., o územním plánování a stavebním řádu (stavební zákon), v platném znění, příslušným vodoprávním úřadem s působností speciálního stavebního úřadu,

žadatel: Státnímu pozemkovému úřadu, Krajskému pozemkovému úřadu pro Jihočeský kraj, Pobočka Prachatice, Vodňanská 329, 383 01 Prachatice, IČ: 01312774, CZ-NACE: 84130,

I. Povolení

k odstranění stavby vodního díla podle § 15 odst. 1 zákona č. 254/2001 Sb., o vodách a o změně některých zákonů (vodní zákon), ve znění pozdějších předpisů a § 128 zákona č. 183/2006 Sb., o územním plánování a stavebním řádu (stavební zákon), ve znění pozdějších předpisů, pod souhrnným názvem „HOZ „Hracholusky Vitěj, odpad A“ ID 2140000255-11201000“ na pozemku p.č. 955/6 k.ú. Vitějovice, obec Vitějovice, kraj Jihočeský, číslo hydrologického pořadí 1-08-03-0580-1-00, VÚ HVL_1370 (Zlatý potok od pramene po ústí

www.prachatice.eu, e-podatelna: e-podatelna@mupt.cz, ostatní podání: urad@mupt.cz
Bankovní spojení – příjmový účet: 19-410428-544/0600, IČO: 00250627, DIČ: CZ00250627

do Blanice), v tomto rozsahu.

Bourací práce – HOZ „Hracholusky Vitěj, odpad A“ - výstavbou protipovodňové hráze NPZH1 dojde ke zrušení stávajícího hlavního odvodňovacího zařízení HOZ „Hracholusky Vitěj, odpad A“ ID 2140000255-11201000, otevřeného kanálu délky 273 m.

Přibližné určení polohy HOZ: začátek: X = 1154818,20; Y = 783684,87.

konec: X = 1154566,71; Y = 783758,72.

II.

Stavební povolení

k provedení stavby vodních děl podle § 15 odst. 1 zákona č. 254/2001 Sb., o vodách a o změně některých zákonů (vodní zákon), ve znění pozdějších předpisů a § 115 zákona č. 183/2006 Sb., o územním plánování a stavebním řádu (stavební zákon), ve znění pozdějších předpisů, pod souhrnným názvem „**Společná zařízení KoPÚ Vitějovice, Část 2 – vodohospodářské stavby, SO05: Protipovodňová zemní hráz NPZH1**“ na pozemcích p.č. 955/6, 955/24, 955/7 a 1384/1 k.ú. Vitějovice, obec Vitějovice, kraj Jihočeský, číslo hydrologického pořadí 1-08-03-0580-1-00, VÚ HVL_1370 (Zlatý potok od pramene po ústí do Blanice), v tomto rozsahu.

SO05: Protipovodňová zemní hráz NPZH1 - v místě stávajícího otevřeného příkopu dojde k sejmutí ornice a jeho prohloubení na hodnotu dle PD jako zavazující zámek pro novou zemní hráz. V místě kde příkop není, bude proveden zavazující zámek pro hráz. Nové koryto odvodňovacího příkopu délky 264 m bude vyrovnáno do lichoběžníkového tvaru, šířka příkopu ve dně bude 1 m a sklon břehů 1:2. Koryto nebude stavebně opevněno, svahy budou osety a proti erozi (nebude trvale zvodněno) budou chráněny zapojeným drnem travního porostu. Nivelita hráze délky 320 m bude pozvolna stoupat směrem od Zlatého potoka. Výška bude 0,5 m nad hladinou Q_{100} , šířka koruny hráze bude 3,0 m a sklon svahů 1:3, svahy budou opevněny ohumusováním a travním porostem. Dále dojde k napojení stávajícího propustku pod silnicí směrem na Vrbici do odvodňovacího příkopu. V místě propojení bude osazena revizní šachta DN 1000. Z šachty bude vedeno potrubí z PVC DN 600 délky 13,55 m, které bude obetonováno a na straně ke Zlatému potoku bude osazeno zpětnou klapkou. V tělese hráze bude u silnice umístěn sjezd z komunikace. Bude řešen jako zemní průleh ve sklonu 1:7. Bude vytvořen zavazující práh z návodní strany proti přelití vody při povodni, který bude opatřen kamennou dlažbou do betonu. Povrch sjezdu bude z kamenného pohozu frakce 63-125 mm. Nivelita hráze bude v místě sjezdu snížena a bude 0,1 m nad hladinou Q_{100} . Na severní straně hráze u Zlatého potoka bude instalována betonová opěrná zeď délky cca 22,70 m výšky 1,20 m vedoucí od koryta odvodňovacího příkopu směrem ke stávající lávce přes Zlatý potok. Betonová zeď bude vytvořena z monolitického betonu C30/37. Základové pásy z C16/20.

V rámci stavby bude provedena přeložka stávajícího veřejného vodovodu PE DN 110. Vodovod délky 99 m z potrubí PE HD DN 110 se přeloží do osy koryta odvodňovacího příkopu s minimálním krytím 1,5 m.

Přibližné určení polohy HOZ: začátek: X = 1154871,34; Y = 783694,55.

konec: X = 1154568,89; Y = 783760,70.

Pro provedení stavby vodních děl se podle ustanovení § 15 odst. 3 zákona č. 254/2001 Sb., o vodách a o změně některých zákonů (vodní zákon), ve znění pozdějších předpisů a § 115 odst. 1 zákona č. 183/2006 Sb., o územním plánování a stavebním řádu (stavební zákon), ve znění pozdějších předpisů, současně stanoví tyto podmínky a povinnosti:

1. Stavba bude provedena podle ověřené projektové dokumentace zpracované Ing. Martinem Růžičkou, CSc., (Autorizovaný inženýr pro vodohospodářské stavby ČKAIT - 0101401), za dodržení všech platných stavebních a bezpečnostních předpisů a za dodržení podmínek stanovených rozhodnutími jiných správních orgánů, jež byla ke stavbě vydána. Případné změny nesmí být provedeny bez předchozího souhlasu povolujícího orgánu (spec. stavebního úřadu).

2. Dodavatel (zhotovitel) bude určen na základě výběrového řízení a před zahájením stavby bude oznámen povolujícímu orgánu s doložením dokladu o jeho odborné způsobilosti k provádění vodohospodářských děl.

3. Při stavbě dojde ke styku, křížení, souběhu či jinému střetu s těmito sítěmi technického vybavení:

síť elektronických komunikací společnosti CETIN a.s., podzemní a nadzemní vedení NN, plynovod STL, veřejný vodovod, silnice II/145 33, vše vyznačeno v ověřené projektové dokumentaci - při provádění stavby budou respektovány zájmy správců těchto sítí, uplatněné v daných vyjádřeních (vyjádření a.s. Česká telekomunikační infrastruktura č.j. 648882/17 ze dne 23.6.2017, č.j. 649016/17 ze dne 23.6.2017 a č.j. 696662/19 ze dne 18.7.2019, vyjádření E.ON Servisní, s.r.o., o existenci zařízení distribuční soustavy (elektrická síť) ve vlastnictví E.ON Distribuce, a.s. a podmínkách práce v její blízkosti zn.: M18391-16189641 ze dne 26.6.2017 a vyjádření E.ON Distribuce, a.s., o existenci zařízení distribuční soustavy (elektrická síť) ve vlastnictví E.ON Distribuce, a.s. a podmínkách práce v její blízkosti zn.: M18416-16340773 ze dne 23.7.2019, vyjádření E.ON Servisní, s.r.o., o existenci zařízení distribuční soustavy (plyn) ve vlastnictví E.ON Distribuce, a.s. a podmínkách práce v její blízkosti zn.: M18391-16189641 ze dne 26.6.2017 a vyjádření E.ON Distribuce, a.s., o existenci zařízení distribuční soustavy (plyn) ve vlastnictví E.ON Distribuce, a.s. a podmínkách práce v její blízkosti zn.: M18416-16340773 ze dne 23.7.2019, vyjádření Obce Vitějovice č.j.: OUVIT 136/2017 ze dne 3.7.2017, vyjádření SÚS Jihočeského kraje, závod Prachatice, Žernovická 916, 383 01 Prachatice zn. SUSJck- /2017 ze dne 28.12.2017). Kopie uvedených vyjádření a souhlasů jsou součástí předložené dokumentace uložené u vodoprávního úřadu. Zejména musí být dodrženy požadované odstupové vzdálenosti a způsob provedení dle platných ČSN. Veškeré sítě musí být předem vytýčeny, před zásypem musí být přizváni jejich správci za účelem kontroly, atd.

4. Před zahájením zemních prací je nutno nechat vytýčit jednotlivými provozovateli veškerá vedení a zařízení. Je nutné dodržet veškeré podmínky a požadavky provozovatelů jednotlivých zařízení, která jsou zakotvena v jejich vyjádřeních či souhlasech a jsou požadovány.

5. Při provádění stavby budou dodrženy podmínky dané vyjádřením SÚS Jihočeského kraje, závod Prachatice, Žernovická 916, 383 01 Prachatice zn. SUSJck- /2017 ze dne 28.12.2017.

6. Na stavbě budou provedeny následující kontrolní prohlídky stavby:

Prohlídka č. 1 - při předání staveniště.

Prohlídka č. 2 – před započatím stavby hráze.

Prohlídka č. 3 - po dokončení stavby hráze.

Prohlídka č. 4 - po dokončení stavby, v rámci přípravy před podáním žádosti o kolaudační souhlas v rámci předání stavby

Prohlídka č. 5 - závěrečná kontrolní prohlídka.

Termíny kontrolních prohlídek budou upřesněny investorem stavby minimálně v 10ti denním předstihu.

7. Po ukončení prací budou provedeny řádné terénní a povrchové úpravy všech dotčených pozemků.

8. Lhůta k dokončení stavby se stanoví do 31.12.2025.

9. Dokončenou stavbu, popřípadě její část schopnou samostatného užívání, lze užívat jen na základě kolaudačního souhlasu. K závěrečné kontrolní prohlídce bude požadováno doložení dokladů dle vyhlášky č. 183/2018 Sb., o náležitostech rozhodnutí a dalších opatření vodoprávního úřadu a o dokladech předkládaných vodoprávnímu úřadu a jiné doklady dle požadavku povolujícího orgánu.

Odůvodnění:

Dne 9.10.2019 podal žadatel Státní pozemkový úřad, Krajský pozemkový úřad pro Jihočeský kraj, Pobočka Prachatice, Vodňanská 329, 383 01 Prachatice, IČ: 01312774, žádost o povolení k vodním dílům podle § 15 zákona č. 254/2001 Sb., o vodách a o změně některých zákonů (vodní zákon), ve znění pozdějších předpisů, a žádost o povolení k odstranění vodních děl podle § 15 zákona č. 254/2001 Sb., o vodách a o změně některých zákonů (vodní zákon), ve znění pozdějších předpisů, která jsou třeba k realizaci stavby označené „**Společná zařízení KoPÚ Vitějovice, Část 2 – vodohospodářské stavby, SO05: Protipovodňová zemní hráz NPZH1**“. Uvedeným dnem podání žádosti bylo zahájeno vodoprávní řízení.

V řízení byla předložena projektová dokumentace navrhované stavby, kterou zpracoval Ing. Martin Růžička, CSc., (Autorizovaný inženýr pro vodohospodářské stavby ČKAIT - 0101401), doklady o vlastnických právech k dotčeným pozemkům a stavbám na nich, předem daná stanoviska dotčených orgánů a vyjádření účastníků řízení. Na stavbu byl MěÚ Prachatice, odborem SSRR dne 20.12.2019 vydán souhlas dle § 15 stavebního zákona pod č.j. MUPt/43066/2019 (SSRR: 41283/2019/Hai) s tím, že rozhodnutí, kterým byl schválen návrh komplexní pozemkové úpravy v katastrálním území Vitějovice, jehož součástí jsou vodní díla, vydal Státní pozemkový úřad, Krajský pozemkový úřad pro Jihočeský kraj, pobočka Český Krumlov dne 13.3.2015 pod č.j.: SPU 066900/2015 (spisová značka: 2RP1429/2012-130715). Závazné stanovisko orgánu územního plánování, Městského úřadu Prachatice, odboru stavebně správního a regionálního rozvoje bylo vydáno dne 8.11.2018 pod č.j. MUPt/36435/2018 (SSRR: 33495/2018/Stu). Stanovisko a vyjádření Povodí Vltavy s.p., závodu Horní Vltava zn. 4893/2018-143 bylo vydáno dne 25.1.2018. Závazné stanovisko Krajského úřadu Jihočeského kraje odboru životního prostředí, zemědělství a lesnictví bylo vydáno dne 13.2.2018 pod č.j.: KUJCK 22778/2018/OZZL/5 (Sp.zn.: OZZL/5885/2018/pelh) a rozhodnutí Krajského úřadu Jihočeského kraje odboru životního prostředí, zemědělství a lesnictví o povolení výjimky bylo vydáno dne 26.2.2018 pod č.j.: KUJCK 28580/2018/OZZL/ (Sp.zn.: OZZL/5885/2018/pelh).

Na podkladě podané žádosti a k ní doložených dokladů oznámil Městský úřad Prachatice, odbor životního prostředí (vodoprávní úřad), opatřením zn. ŽP:Vod.231/1/33621/2019 ze dne 19.12.2019 zahájení vodoprávního řízení podle § 115 cit. vodního zákona, § 47 zák. č. 500/2004 Sb., správní řád a § 112 cit. stavebního zákona dotčeným správním úřadům a všem známým účastníkům řízení a určil lhůtu do 10 dnů, ode dne doručení oznámení, ve které mohli účastníci řízení uplatnit námitky popřípadě důkazy a dotčené správní úřady byly povinny sdělit svá stanoviska, s upozorněním, že k později podaným námitkám nebude přihlédnuto.

Do okruhu účastníků řízení vodoprávní úřad dle stavebního zákona zahrnul kromě žadatele (účastník řízení dle § 27 odst. 1 správního řádu), místně příslušné obce i osoby, jejichž vlastnická a jiná práva k pozemkům či stavbám na nich, včetně sousedních pozemků a staveb

na nich, mohou být rozhodnutím přímo dotčena, což jsou u dané stavby vodního díla vlastníci sousedních parcel, které těsně sousedí se stavbou.

Vodoprávnímu úřadu známá občanská sdružení působící v zájmovém území podle zákona o ochraně přírody a krajiny, nebyla vodoprávním úřadem o zahájeném řízení ve výše uvedené věci informována, neboť stavbou nebudou dotčeny zájmy chráněné zákonem č. 114/1992 Sb., o ochraně přírody a krajiny, ve znění pozdějších předpisů.

Vodoprávní úřad v řízení přezkoumal a posoudil předloženou dokumentaci včetně vyjádření účastníků řízení v celém rozsahu a zjistil, že jejím uskutečněním nejsou ohroženy zájmy chráněné vodním zákonem a stavebním zákonem. Také není v rozporu se stanovisky dotčených orgánů. V řízení nebyly uplatněny námitky účastníků řízení ani stanoviska dotčených orgánů, které by bránily vydání žádaného povolení.

Vodoprávní úřad předpokládá, že záměrem nedojde ke zhoršení stavu vodního útvaru a nebude mít za následek nedosažení dobrého stavu vod.

K zabezpečení ochrany veřejných a dalších právem chráněných zájmů byly stanoveny povinnosti a podmínky podle § 15 odst. 3 vodního zákona, § 36 odst. 2 vodního zákona a § 115 odst. 1 stavebního zákona. V souladu s ust. § 115 odst. 10 cit. vodního zákona Sb. rozhodl vodoprávní úřad na podkladě předložených dokladů a výsledku provedeného vodoprávního řízení, jak je uvedeno vpředu.

Účastník řízení uvedený v § 109 písm. a) stavebního zákona (stavebník)

Státní pozemkový úřad, Krajský pozemkový úřad pro Jihočeský kraj, Pobočka Prachatice,
Vodňanská 329, 383 01 Prachatice

Účastníci řízení uvedeni v § 109 písm. c) stavebního zákona (vlastníci pozemků, na kterých má být stavba prováděna, nejsou-li stavebníkem):

Obec Vitějovice, Vitějovice 32, 384 27 Vitějovice

SÚS Jihočeského kraje, závod Prachatice, Žernovická 916, 383 01 Prachatice

Účastník řízení uvedený v §109 písm. d) stavebního zákona (vlastníci staveb na pozemcích, na kterých má být stavba prováděna):

Obec Vitějovice, Vitějovice 32, 384 27 Vitějovice

SÚS Jihočeského kraje, závod Prachatice, Žernovická 916, 383 01 Prachatice

E.ON Distribuce, a.s., F.A.Gerstnera 2151/6, 370 49 České Budějovice

CETIN a.s., Českomoravská 2510/19, 190 00 Praha 9 – Libeň

E.ON Distribuce, a.s., Správa sítě plynu, F.A.Gerstnera 2151/6, 370 49 České Budějovice

Účastník řízení uvedený v §109 písm. e) stavebního zákona (vlastníci sousedních pozemků nebo staveb na nich):

Obec Vitějovice, Vitějovice 32, 384 27 Vitějovice

Povodí Vltavy, s.p., závod Horní Vltava, Litvínovická silnice 5, 371 21 České Budějovice

p. Marie Pešková, Malovice 21, 384 11 Netolice

p. Božena Tesárková, Italská 771, 383 01 Prachatice

p. Jan Vlček, Vitějovice 147, 384 27 Vitějovice

p. Věra Vlčková, Vitějovice 147, 384 27 Vitějovice

p. Jan Jiráň, Vitějovice 21, 384 27 Vitějovice

p. Alena Součková, Vitějovice 20, 384 27 Vitějovice

p. Blažena Louženská, Vitějovice 21, 384 27 Vitějovice, prostřednictvím p. Aleny Součkové

p. Jiřina Kubová, Vitějovice 2, 384 27 Vitějovice

Poučení účastníků:

Proti tomuto rozhodnutí lze podat podle § 81 odst. 1 zákona č. 500/2004 Sb., správní řád, ve znění pozdějších předpisů, odvolání do 15 dnů ode dne jeho oznámení ke Krajskému úřadu Jihočeského kraje, U Zimního stadionu 1952/2, 370 76 České Budějovice podáním u Městského úřadu Prachatice, odboru životního prostředí.

Odvolání musí mít náležitosti uvedené v § 37 odst. 2 zákona č. 500/2004 Sb., správní řád, ve znění pozdějších předpisů a musí obsahovat údaje o tom, v jakém rozsahu rozhodnutí napadá a v čem je spatřován rozpor s právními předpisy nebo nesprávnost rozhodnutí nebo řízení, jež mu předcházelo. Odvolání se podává v počtu stejnopisů o jeden více, než je počet účastníků řízení. Odvolání jen proti odůvodnění rozhodnutí je nepřipustné.

otisk úředního razítka

Mgr. Martin Kubička

referent odboru životního prostředí

Rozdělovník:**Účastníci řízení podle (do vlastních rukou, IDDS):**

Státní pozemkový úřad, Krajský pozemkový úřad pro Jihočeský kraj, Pobočka Prachatice, Vodňanská 329, 383 01 Prachatice

Obec Vitějovice, Vitějovice 32, 384 27 Vitějovice

SÚS Jihočeského kraje, závod Prachatice, Žernovická 916, 383 01 Prachatice

Povodí Vltavy, s.p., závod Horní Vltava, Litvínovická silnice 5, 371 21 České Budějovice

p. Marie Pešková, Malovice 21, 384 11 Netolice

p. Božena Tesárková, Italská 771, 383 01 Prachatice

p. Jan Vlček, Vitějovice 147, 384 27 Vitějovice

p. Věra Vlčková, Vitějovice 147, 384 27 Vitějovice

p. Jan Jiráň, Vitějovice 21, 384 27 Vitějovice

p. Alena Součková, Vitějovice 20, 384 27 Vitějovice

p. Blažena Louženská, Vitějovice 21, 384 27 Vitějovice, prostřednictvím p. Aleny Součkové

p. Jiřina Kubová, Vitějovice 2, 384 27 Vitějovice

E.ON Distribuce, a.s., F.A.Gerstnera 2151/6, 370 49 České Budějovice

CETIN a.s., Českomoravská 2510/19, 190 00 Praha 9 – Libeň

E.ON Distribuce, a.s., Správa sítě plynu, F.A.Gerstnera 2151/6, 370 49 České Budějovice

Dotčené orgány:

Městský úřad Prachatice - odbor ŽP (OH, OOP)

Městský úřad Prachatice - odbor SSRR

Vypraveno dne: