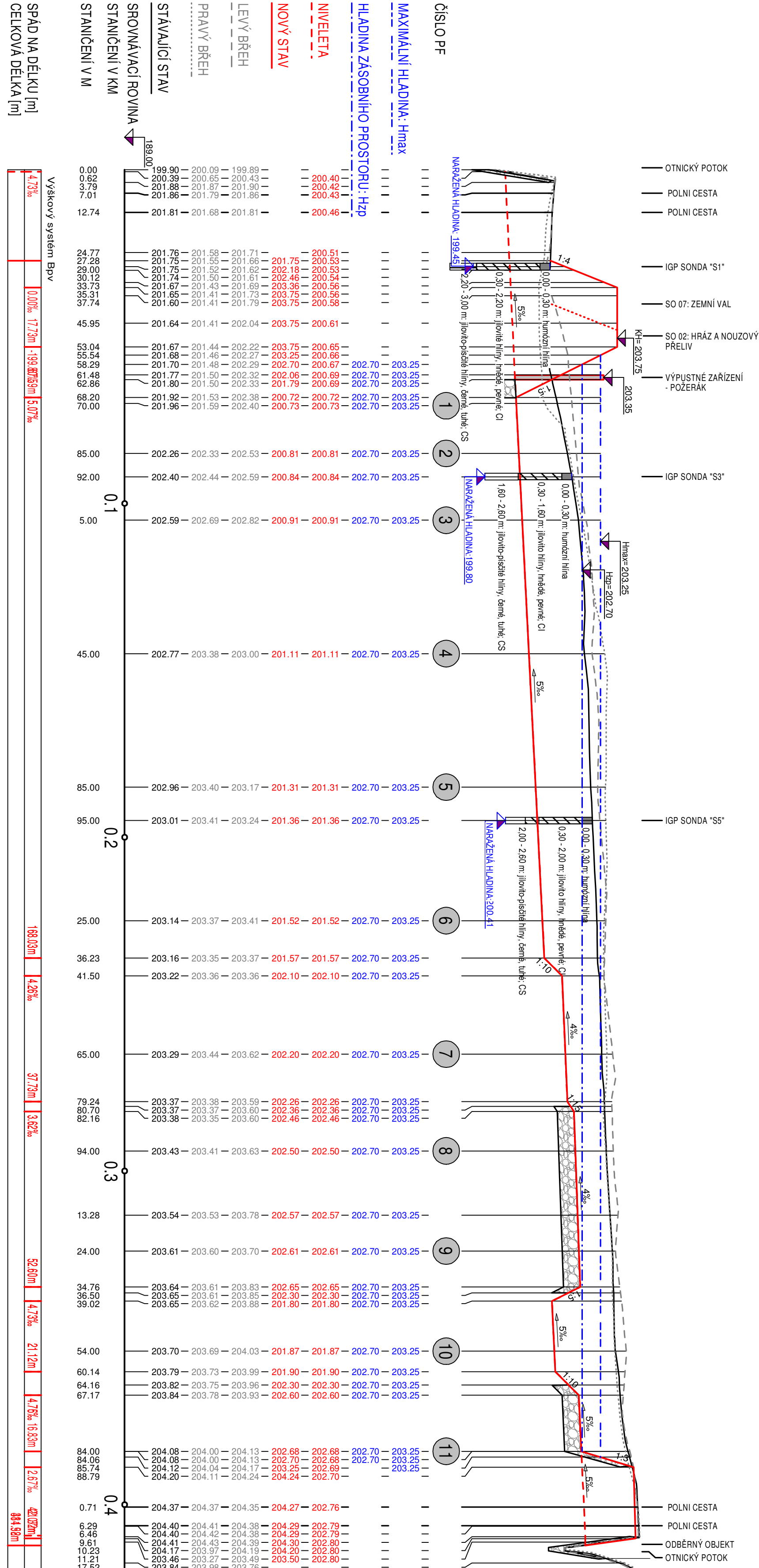







KRAJ	JIHOMORAVSKÝ KRAJ										
KATASTRÁLNÍ ÚZEMÍ	OTNICE										
ČÍSLO PARCELY	5538	5537	5614							5597	5588
DRUH POZEMKU	VP	OP	VODNÍ PLOCHA							OP	VP
STAVEBNÍ OBJEKT	SO.01: VÝPUSNÉ ZAŘÍZENÍ		SO.03: ZÁTOPA		SO.04: ODBĚVNÝ OBJEKT A MĚRISTNÉ KORYTO						
OBJEKT	VYPUSNÉ POTRUBÍ DN 500		ZÁTOPA: HLUBKA VODY NAD 0,6 m	ZÁTOPA: LITORÁLNÍ PÁSMO	MĚRISTNÉ KORYTO	PROTIOČNÁ SEM. TUN	MĚRIST. KOR.	MAP. POTRUBÍ DN 400	.		



LEGENDA	
	OPEVNĚNÍ KAMENNOU ROVNNOU
	HLADINA ZÍSOBNÍHO PROSOTRU (Hzp)
	MAXIMÁLNÍ HLADINA (Hmax)

Vedoucí projektant:		Kreslí:	Zodpovědný projektant:
Ing. Petr Maršák		Ing. Alena Petřiková	Ing. Petr Maršák
Stavebník: Obec Olomice			
K. ú.: Olomice	Kraj: Jihomoravský		
Název akce / stavebního objektu:		Projekce a technická zpráva v rámci územního řešení hospodářství a krajinného rámcování	
VN Na Zúmrú		U Siskavy 2, 618 00 Brno IČ: 002250738 tel.: 595 633 120	
Obsah:	Měřítko:	Formát:	4 x A4
Podélný profil	1 : 1000/100	Datum:	11/2021
		Služební PD:	DPS
		Archivační č.:	19002-14XR-PA
	Výkres číslo:		D.2.