

Výhybna
schéma - řez

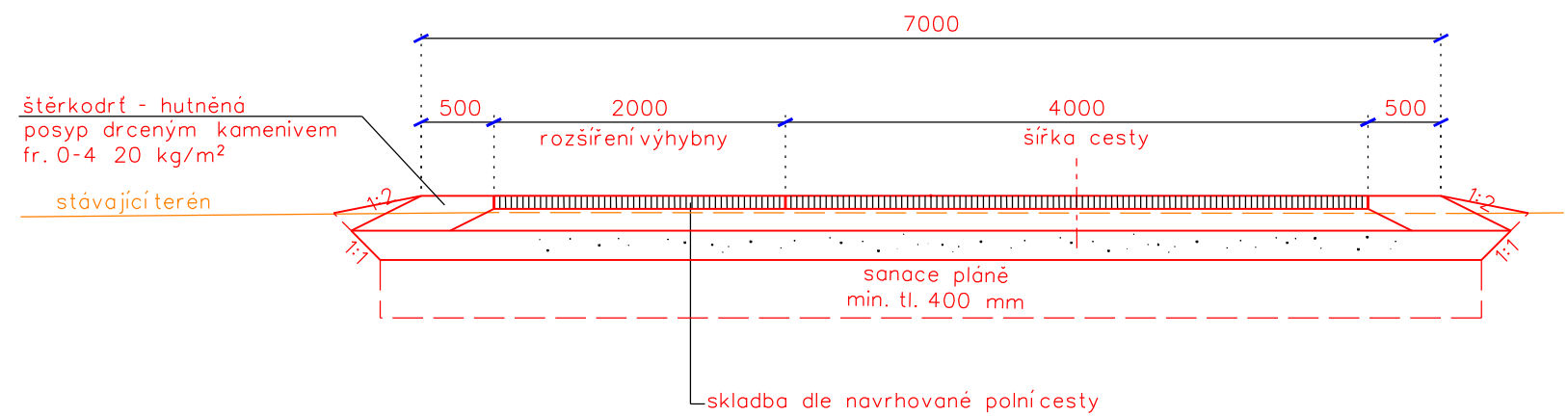
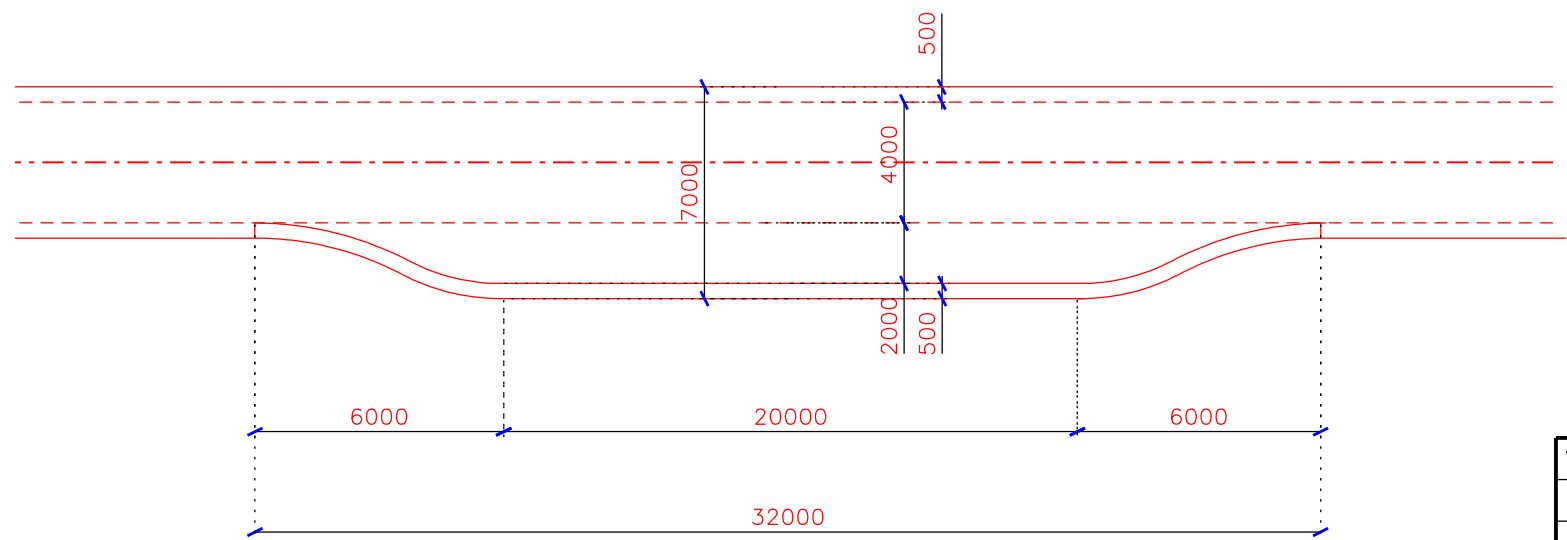



schéma - půdorys



Vypracoval	Zodpov.projektant	Hl. ing. projektu	Vedoucí střediska	 <div>AGPOL s.r.o. Jungmannova 153/12 779 00 Olomouc Česká republika</div>		
Ing. Plhák Václav	Ing. Plhák Václav	Ing. Skácel Miroslav	Ing. Vaculín O., Ph.D.			
<i>Plhak</i>	<i>Plhak</i>	<i>Ing. Skacel</i>	<i>Vacuvin O.</i>			
Místo stavby	Nedašov		Kraj	Zlínský	Počet formátů	2 A4
Investor	ČR - Státní pozemkový úřad, Krajský pozemkový úřad pro Zlínský kraj				Datum	02/2021
Akce - objekt	SO 03 Polní cesty C1, C2, C3, C16 v k.ú. Nedašov				Stupeň	DSP+DPS
					Zakázkové číslo	2808/060
					Archivní číslo	2808
Příloha	Výhybna				Měřítko	Číslo výkresu
					-	D.1.3.2.7