



Státní pozemkový úřad, Pobočka Děčín
Ing. Andrea Beranová
28.října 979/19
405 01 Děčín

V Praze, 25.3.2021

Naše zn.: **210324-0906274161**

Věc: vyjádření k žádosti k akci **"Polní cesty VPC1, VPC3, VPC4 Dolní Chřibská"**

Společnost Vodafone Czech Republic a.s. (dále jen „Vodafone“), se sídlem Praha 5, náměstí Junkových 2, IČ: 25788001, zapsaná dne 13.8. 1999 v obchodním rejstříku vedeném Městským soudem v Praze pod spisovou značkou B.6064 a společnost Vantage Towers, s.r.o. se sídlem Závěšova 502/5, Nusle, 140 00 Praha 4, zapsaná v obchodním rejstříku vedeném u Městského soudu v Praze pod sp. zn. C 330005, IČO: 09056009, DIČ: CZ09056009 zastoupená Vodafone na základě plné moci Vám sděluje, že dle Vámi podané žádosti ze dne **24.3.2021**, která je nedílnou součástí tohoto vyjádření,


souhlasí s realizací projektu.

Ve Vámi zadaném zájmovém území a v uvedené výšce (výška stavby: 0 m, výška jeřábu: 0 m) se nenachází žádné podzemní ani nadzemní vedení.

Platnost vyjádření je **1 rok** od data vydání. Vyjádření je platné pouze v rámci předmětného projektu a pro důvod vydání vyjádření stanovený žadatelem v žádosti.

Vyjádření pozbývá platnosti uplynutím doby platnosti, změnou rozsahu zájmového území i změnou důvodu vydání vyjádření uvedeného v žádosti, to vše v závislosti na tom, která ze skutečností rozhodná pro pozbytí platnosti tohoto vyjádření nastane nejdříve. Po skončení platnosti si musíte podat novou žádost na adrese <https://www.zadostovyjadreni.cz/vodafone/>.

S pozdravem



Seznam příloh/přiložených souborů:

Zadost_210324-0906274161.pdf





AZ Consult, spol. s r.o.



Klíšská 1334/12

400 01 Ústí nad Labem - Ústí nad Labem-centrum

V Praze, 18.1.2019

Naše zn.: **190118-1407106642**

Věc: vyjádření k žádosti k akci **"Polní cesty k.ú.Dolní Chříbská"**


Sdělujeme Vám, že společnost Vodafone Czech Republic a.s., se sídlem Praha 5, náměstí Junkových 2, IČ: 25788001, zapsaná dne 13.8. 1999 v obchodním rejstříku vedeném Městským soudem v Praze pod spisovou značkou B.6064 na základě předložené dokumentace ze dne **18.1.2019**

souhlasí s realizací projektu.

Ve vámi zadaném zájmovém území a v uvedené výšce (výška stavby: 0 m, výška jeřábu: 0 m) se nenachází žádné podzemní ani nadzemní vedení naší společnosti.

Platnost vyjádření je **1 rok** od data vydání.

S pozdravem



Seznam příloh/přiložených souborů:

Zadost_190118-1407106642.pdf





Žádost o vyjádření k existenci sítí č. 190118-1407106642

Identifikační údaje žadatele / stavebníka

Typ: Právnícká osoba
IČO: 44567430
Firma: AZ Consult, spol. s r.o.
Jméno:
Příjmení:
Telefon:
E-mail:



Adresa sídla/bydliště

Ulice: Klíšská
Č.p. (č.ev.) / č.o.: 1334 / 12
Obec: Ústí nad Labem - Ústí nad Labem-centrum
PSČ: 40001

Důvod žádosti o vyjádření

Název stavby: Polní cesty k.ú.Dolní Chříbská
Typ stavby: Stavba výšky do 10 m nad zemí
Stupeň žádosti: DSP nebo DOS (Dokumentace pro stavební povolení/ohlášení stavby)
Popis stavby / doplňující informace: rekonstrukce polních cest
Podzemní stavba a zpevněná plocha: Ano
Výška stavby: 0 m
Výška jeřábu: 0 m
Seznam příloh: VPC 1.pdf
VPC 3.pdf
VPC 4.pdf



Zájmové území

Kresba 1:



Dotčené KÚ:

Dolní Chříbská (654469)
Chříbská (654485)
Nová Chříbská (744034)

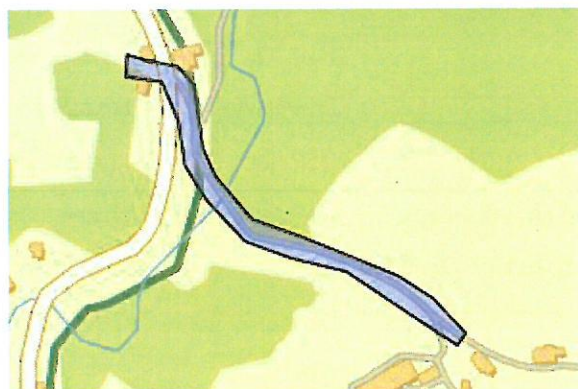
Kresba 2:



Dotčené KÚ:

Dolní Chříbská (654469)

Kresba 3:



Dotčené KÚ:

Dolní Chříbská (654469)

Datum: 18.1.2019


Zadáno: <https://www.zadostovyjadreni.cz/vodafone/>

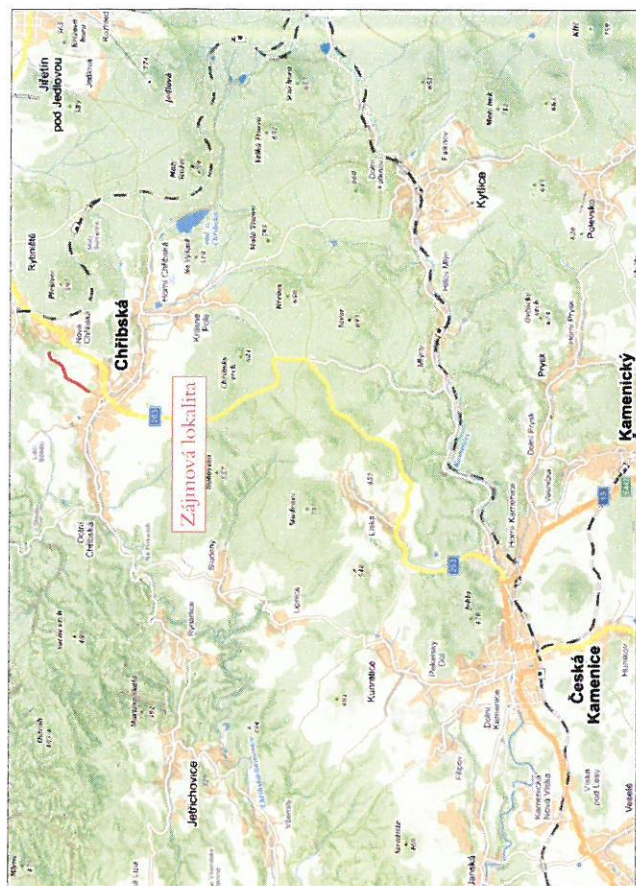
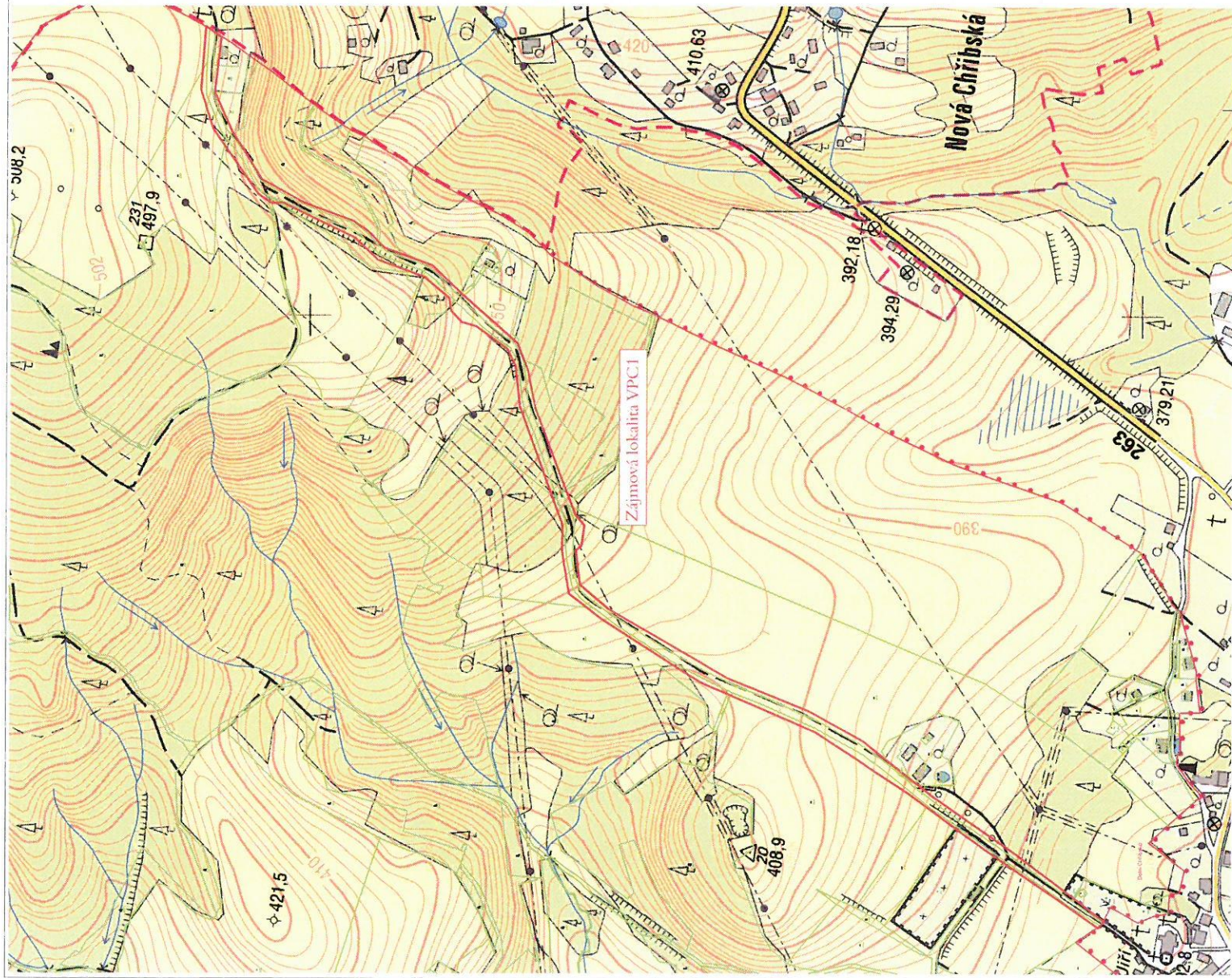


Informace podle zákona č. 127/2005 Sb., o elektronických komunikacích, č. 101/2000 Sb., o ochraně osobních údajů a o změně některých zákonů a dalšími souvisejícími právními předpisy.

Společnost Position s.r.o., se sídlem Londýnská 665/45, 120 00 Praha 2, IČ 26422816, zapsaná v obchodním rejstříku vedeném Městským soudem v Praze, oddíl C, vložka 81053 („Position“) a společnost Vodafone Czech Republic s., se sídlem nám. Junkových 2808/2, 155 00 Praha 5, IČ 25788001, zapsaná v obchodním rejstříku vedeném Městským soudem v Praze, oddíl B, vložka 6064 („Vodafone“) Vás tímto informují, že shromážděné osobní údaje v rozsahu Vaše jméno, příjmení, bydliště, e-mailová adresa a telefonní číslo bude Position a Vodafone zpracovávat za účelem jejich použití při realizaci povinností v souvislosti se žádostí o stanovisko nebo vyjádření pro řízení podle zákona č. 183/2006 Sb., o územním plánování a stavebním řádu (stavební zákon), a to automatizovaným způsobem nebo v tištěné podobě s tím, že Vaše osobní údaje nebudou zpřístupněny jiným osobám. Vaše osobní údaje poskytnete dobrovolně.

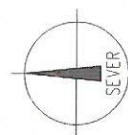
Dále Vás informujeme o Vašem právu žádat o vysvětlení popř. o odstranění nežádoucího stavu, především domníváte-li se, že jsou Vaše osobní údaje zpracovávány v rozporu s ochranou Vašeho soukromého a osobního života nebo v rozporu se zákonem.





MO - SEM Praha
Zastoupená Renátou LENIKOVOU
Oddělení ochrany územních zájmů
Souhlasí:
s realizací stavby dle přiloženého dokumentu
Toto stanovisko platí po dobu dvou let.
VP-494/13-1823-2014
10.8.2014
V Praze dne:

Katastrální území:
Dolní Chrástská; p.č. 2793



AZ CONSULT, spol. s r.o.
Číslo zakázky: 082/17
Výrobek uvolněn k použití
08/2017

AZCONSULT® spol. s r. o.	
CSN EN ISO 9001	
Zn. souboru: ...	
Stupeň: DSP/PDPS	Formát: 2 x A4
Č. úk.: 082/17	Č. par.: ...
Datum: VIII/2017	Č. přílohy: B.1
Měřítko:
Objekt: Polní cesta k.ú. Dolní Chrástská	
Výkres: Polní cesta VPC1	
Celková situace	
DOCUMENTACE JE ÚČINNÁ POUZE VE SVÝCH PŘÍSLUŠNÝCH SMLOUVÁCH O DÍLO. KOPÍROVÁNÍ A ROZŠÍŘOVÁNÍ POUZE PO PŘEDCHOZÍM SOUHLASU AZ CONSULT, spol. s r.o.	



Státní pozemkový úřad
Pobočka Děčín - Andrea
Beranová
Husinecká 1024/11a
13000 Praha

Naše značka: **E21133/21**

V Praze dne: **22.4.2021**

Vyjádření a stanovení podmínek pro udělení souhlasu s umístěním stavby v ochranném pásmu sítě technické infrastruktury (TI) společnosti T-Mobile Czech Republic a.s.

Vydané podle § 101 ZÁKONA Č. 127/2005 Sb., o elektronických komunikacích a o změně některých souvisejících zákonů (zákon o elektronických komunikacích – dále jen ZEK), ve znění pozdějších předpisů a §161 zákona č. 183/2006 Sb., o územním plánování a stavebním řádu (stavební zákon) či dle dalších příslušných právních předpisů

Věc: **VPC1 v k.ú. Dolní Chřibská**

Stupeň: Stavební řízení

Na základě předložených projektových podkladů dáváme **souhlasné stanovisko k vydání Územního souhlasu / rozhodnutí (Stavebního povolení) a následně souhlas s realizací stavby.**

Dle předložených dokladů nedojde ke kolizi s technickou infrastrukturou společnosti **T-Mobile Czech Republic a.s.**

Toto stanovisko má platnost 1 rok a nelze prodloužit. Po uplynutí platnosti zadejte žádost o nové stanovisko.



Ochrana sítí
Technologický úsek

V další komunikaci nebo požadavku doplňujících dotazů, uvádějte do „Předmětu“ e-mailu vždy číslo jednací.





Příloha č. 1

Rekapitulace žádosti o vyjádření k existenci sítě elektronických komunikací

Číslo žádosti: **E21133/21**
Název stavby /akce: **VPC1 v k.ú. Dolní Chříbská**
Datum podání žádosti: **22.4.2021**
Důvod žádosti: **Stavební řízení**
Popis jiného důvodu žádosti:
Poznámka:

Žadatel

Firma / organizace: **Státní pozemkový úřad**
IČ: **01312774**
DIČ:
Kontaktní osoba: **Pobočka Děčín - Andrea Beranová**
Adresa: **Husinecká 1024/11a**
Město / obec: **Praha**
PSČ: **13000**
Stát:
E-mail: **a.beranova1@spucr.cz**
Telefonní číslo: **+420725901576**

Stavebník

Firma / organizace: **Státní pozemkový úřad**
Kontaktní osoba: **Pobočka Děčín - Andrea Beranová**
Adresa: **Husinecká 1024/11a**
Město / obec: **Praha**
PSČ: **13000**
Stát:
E-mail: **a.beranova1@spucr.cz**
Telefonní číslo: **+420725901576**

Stavba

Výška nad terénem (metry): **0 m**
Projektant: **AZ Consult, s.r.o. - Daniela Dariusová**
Druh stavby: **Dopravní infrastruktura - komunikace, chodníky, cyklostezky apod**
Hodnota projektu: **10 mil. Kč**
Měsíc zahájení stavby: **3/2022**
Měsíc ukončení stavby: **9/2022**

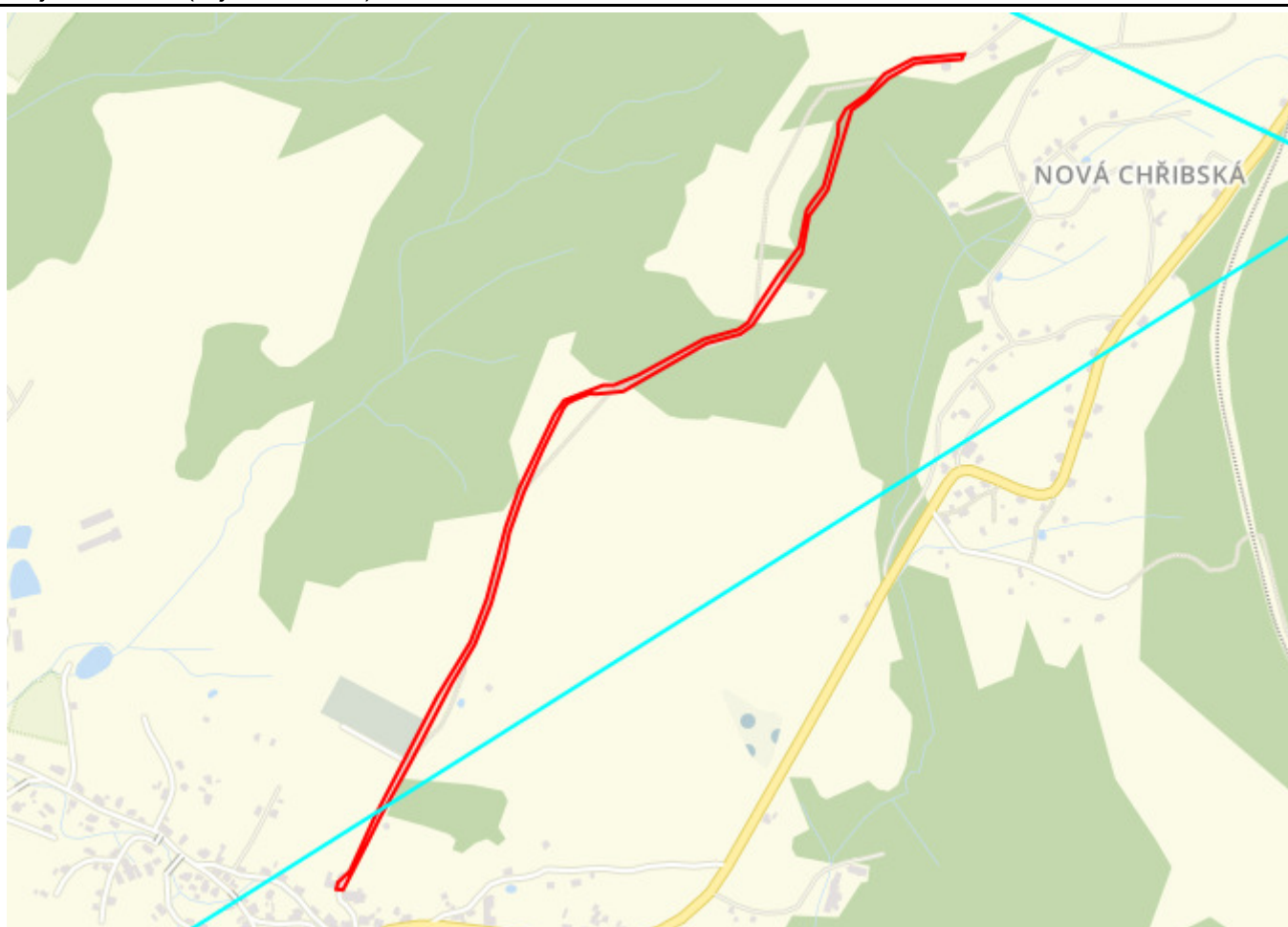
Odeslání stanoviska

E-mail: **a.beranova1@spucr.cz**

Příloha č. 2

Situační plánek

Zájmová oblast (zájmové oblasti) zadaná žadatelem



Map data © OpenStreetMap contributors, CC BY-SA

Legenda:

	Optické trasy TMCZ 1		Optické trasy TMCZ 2 a sítě PASNET		Elektro trasy NN		Základnové stanice
	Optická technologie TMCZ 1		Optická technologie TMCZ 2 a sítě PASNET		Elektro technologie NN		Základnové stanice s elektropřípojkou
	Mikrovlnné (MW) spoje						Body sítě

Druhy sítí:

	Geodeticky zaměřené		Přibližný průběh		Plánovaný průběh		Nadzemní vedení
--	---------------------	--	------------------	--	------------------	--	-----------------


Geometrie zájmové oblasti (zájmových oblastí) žádosti ve formátu WKT a souřadnicovém systému S-JTSK. Zkopírováním textu lze geometrii zobrazit v jakémkoli softwaru podporujícím formát WKT.

POLYGON((-726774.803731595 -958021.746523068,-726784.192634886 -958019.322380296,-726780.518835673 -958009.179946722,-726759.887372517 -957994.893097483,-726709.602843312 -957915.660593589,-726590.221955019 -957747.181076434,-726528.529962089 -957671.342123823,-726494.960358864 -957609.7864694,-726450.781671557 -957504.066094364,-726422.621620132 -957448.615273451,-726353.343769456 -957343.287230583,-726335.420463701 -957323.68997611,-726272.396077032 -957308.735089896,-726256.682024435 -957310.882216426,-726217.976597129 -957300.966292909,-726109.413506746 -957259.542488273,-726055.845199319 -957252.416249415,-726039.452457437 -957244.012634449,-726021.021059746 -957220.683512235,-725981.369519098 -957175.92679157,-725945.466811359 -957139.013987569,-725926.700590565 -957085.323892473,-725916.737121109 -957073.761737003,-725895.517641891 -957052.334341609,-725863.21933872 -956977.68847453,-725859.923288196 -956959.134736002,-725845.846222672 -956939.772945909,-725811.363157094 -956921.677605252,-725779.398691015 -956894.11653696,-725732.094440303 -956877.011621654,-725654.073597281 -956880.740886934,-725658.884507111 -956888.065469779,-725697.825794353 -956885.789155905,-725730.781264934 -956884.329892618,-725774.293471886 -956901.572605314,-725811.0705152



-956928.096470742,-725837.034727429 -956942.414243617,-725889.834430643 -957058.349339808,-725897.944589954
-957067.504004506,-725923.669827035 -957094.01739555,-725941.99004216 -957149.130519437,-726032.549370252
-957248.509539011,-726053.142245621 -957259.760367165,-726105.911362693 -957266.615734016,-726243.849630664
-957322.372786708,-726285.480676132 -957320.605913755,-726295.319032834 -957318.691414893,-726318.991447784
-957324.579349588,-726331.592857897 -957328.93916753,-726338.012280382 -957335.474135579,-726376.817016117
-957392.130006321,-726416.144237418 -957455.259469279,-726446.395942259 -957513.465536834,-726459.045602966
-957549.610182817,-726488.940504305 -957617.749554947,-726522.476210709 -957676.268846646,-726565.626759674
-957730.781887396,-726643.961441125 -957840.96161291,-726703.686111659 -957920.689434659,-726730.354707704
-957959.621739619,-726766.769526543 -958011.288025028,-726774.287292827 -958021.665266446,-726775.035682846
-958021.5629484,-726774.803731595 -958021.746523068))



AZ Consult spol.s.r.o.

Klíšská 1334/12
400 01 Ústí nad Labem

Naše značka: **E02565/19**

V Praze dne: **18.1.2019**

Vyjádření a stanovení podmínek pro udělení souhlasu s umístěním stavby v ochranném pásmu sítě technické infrastruktury (TI) společnosti T-Mobile Czech Republic a.s.

Vydané podle § 101 ZÁKONA Č. 127/2005 Sb., o elektronických komunikacích a o změně některých souvisejících zákonů (zákon o elektronických komunikacích – dále jen ZEK), ve znění pozdějších předpisů a §161 zákona č. 183/2006 Sb., o územním plánování a stavebním řádu (stavební zákon) či dle dalších příslušných právních předpisů

Věc: Polní cesty k.ú. Dolní Chříbská - VPC 1

Stupeň: Stavební řízení

Na základě předložených projektových podkladů dáváme **souhlasné stanovisko k vydání Územního souhlasu / rozhodnutí (Stavebního povolení) a následně souhlas s realizací stavby.**

Dle předložených dokladů nedojde ke kolizi s technickou infrastrukturou společnosti **T-Mobile Czech Republic a.s.**

Toto stanovisko má platnost 1 rok.

Vydané stanovisko nelze prodloužit. Po uplynutí platnosti zadejte žádost o nové stanovisko.



.....
Ochrana sítí
Technologický úsek

V případě doplňujících dotazů vždy uvádějte v „Předmětu“ e-mailu číslo jednací.



Příloha č. 1

Rekapitulace žádosti o vyjádření k existenci sítě elektronických komunikací

Číslo žádosti: **E02565/19**
Název stavby /akce: **Polní cesty k.ú. Dolní Chříbská - VPC 1**
Datum podání žádosti: **18.1.2019**
Důvod žádosti: **Stavební řízení**
Popis jiného důvodu žádosti:
Poznámka:

Žadatel

Firma / organizace: **AZ Consult spol.s.r.o.**
IČ: **44567430**
DIČ:
Kontaktní osoba:
Adresa: **Klíšská 1334/12**
Město / obec: **Ústí nad Labem**
PSČ: **400 01**
Stát:
E-mail:
Telefonní číslo:

Stavebník

Firma / organizace: **AZ Consult spol.s.r.o.**
Kontaktní osoba:
Adresa: **Klíšská 1334/12**
Město / obec: **Ústí nad Labem**
PSČ: **400 01**
Stát:
E-mail:
Telefonní číslo:

Stavba

Výška nad terénem (metry): **0 m**
Projektant:
Druh stavby: **Infrastruktura**
Hodnota projektu: **1 mil. Kč**
Měsíc zahájení stavby: **04/2021**
Měsíc ukončení stavby: **09/2021**

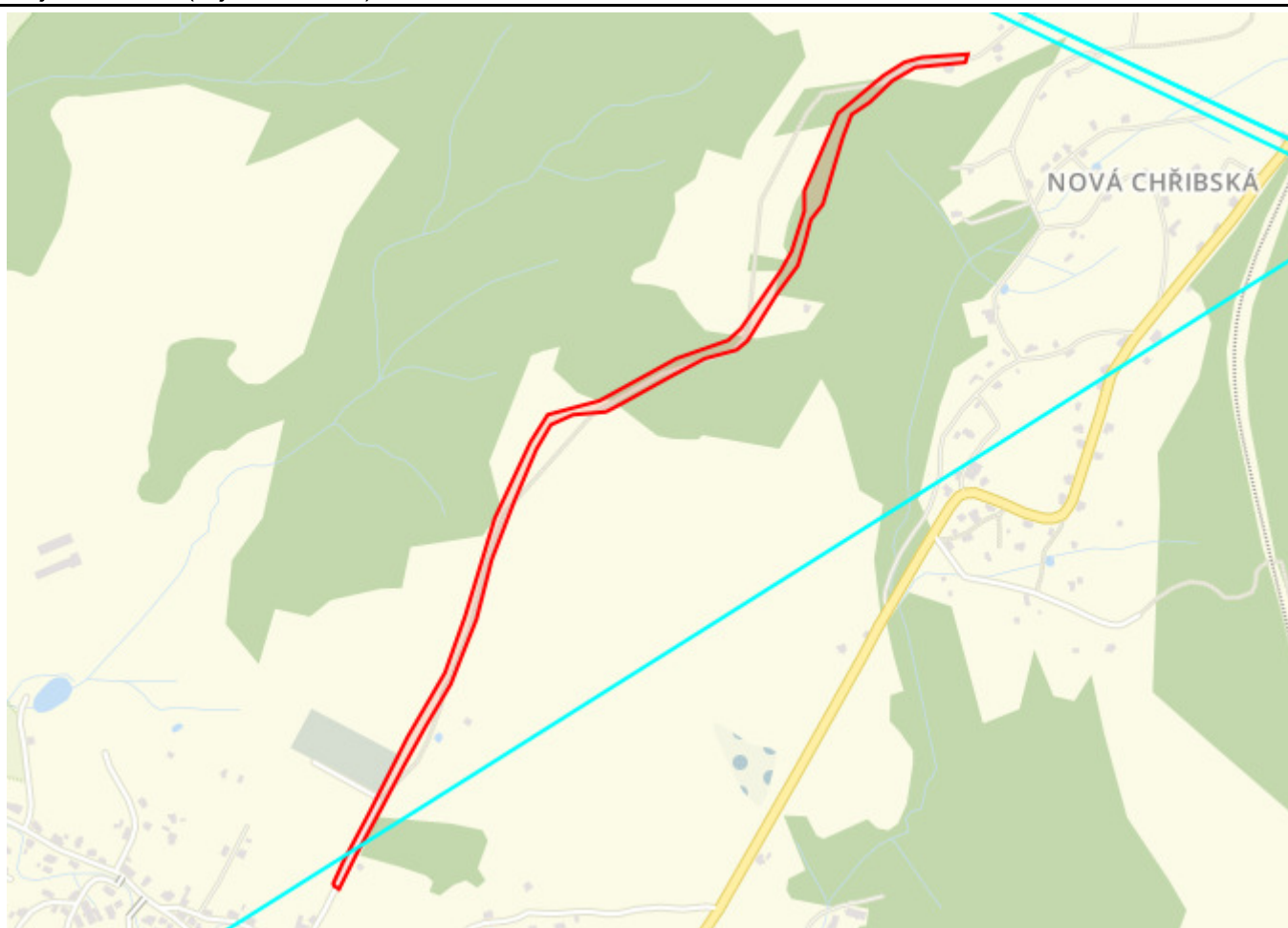
Odeslání stanoviska

E-mail:

Příloha č. 2

Situační plán

Zájmová oblast (zájmové oblasti) zadaná žadatelem

**Legenda:**

	Optické trasy TMCZ 1		Optické trasy TMCZ 2 a sítě PASNET		Elektro trasy NN		Základnové stanice
	Optická technologie TMCZ 1		Optická technologie TMCZ 2 a sítě PASNET		Elektro technologie NN		Základnové stanice s elektropřípojkou
	Mikrovlnné (MW) spoje						Body sítě

Druhy sítí:

	Geodeticky zaměřené		Přibližný průběh		Plánovaný průběh		Nadzemní vedení
--	---------------------	--	------------------	--	------------------	--	-----------------

Geometrie zájmové oblasti (zájmových oblastí) žádosti ve formátu WKT a souřadnicovém systému S-JTSK. Zkopírováním textu lze geometrii zobrazit v jakémkoli softwaru podporujícím formát WKT.


POLYGON((-726738.090521735 -957954.297473335,-726729.552066027 -957961.547391481,-726698.597478671 -957916.358106105,-726651.316015027 -957852.112339212,-726612.199145768 -957797.395379436,-726572.062536911 -957743.578577058,-726526.977617511 -957687.01728971,-726506.281298908 -957649.931399778,-726477.184401997 -957598.788523134,-726443.32801034 -957515.605569885,-726398.247950877 -957433.957799721,-726356.773620942 -957364.742398682,-726330.977260477 -957332.15674877,-726296.812200704 -957322.000942816,-726248.734933298 -957324.388941225,-726223.481363036 -957315.295772543,-726142.194705532 -957283.829347637,-726094.511409921 -957266.776927722,-726047.184167704 -957260.698518395,-726029.686360301 -957249.785102681,-725978.234825371 -957188.395246411,-725941.847927237 -957150.794586418,-725926.734744441 -957118.270481632,-725914.121295593 -957087.305610363,-725893.479742241 -957067.31955097,-725869.425551169 -957013.972285516,-725851.474360789 -956974.615114355,-725834.219327647 -956943.144743328,-725805.636302632 -956929.184578386,-725768.859284632 -956902.660672385,-725732.48871726 -956887.483313277,-725659.316746433 -956890.252806576,-725653.945479699 -956878.823984854,-725721.574023009 -956874.531042958,-725747.607603593 -956878.197556189,-725780.934301577



PRO SPOLEČNÉ ZÁŽITKY

-956893.410367272,-725853.843752165 -956938.944417543,-725917.766927071 -957044.238143048,-725921.792800614
-957073.715011063,-725948.024172295 -957129.046023117,-725967.559963034 -957154.8846354,-726036.593347033
-957230.596854765,-726057.644901657 -957245.205863515,-726135.666907325 -957261.154684083,-726255.896219939
-957307.065761103,-726333.478389371 -957316.990624307,-726363.951236786 -957353.118342895,-726430.627510461
-957456.141219004,-726493.035627425 -957592.060495622,-726533.390349291 -957669.794784117,-726599.920984868
-957754.976498293,-726672.576111448 -957859.850421052,-726718.157089989 -957922.808009481,-726738.090521735
-957954.297473335))

AZ Consult spol.s.r.o.
Klíšská 1334/12
40001 Ústí nad Labem

Váš dopis značky / ze dne	Naše značka	Vyřizuje	Místo odeslání / dne
/ 18.01.2019	UPTS/OS/210549/2019		Praha / 21.01.2019

Věc: Vyjádření k existenci podzemních sítí spol. České Radiokomunikace, a.s.

Účel: Stavební řízení


Akce: Polní cesty k.ú.Dolní Chříbská - VPC 1

K Vaší žádosti Vám po prošetření aktuálního stavu našich podzemních sítí sdělujeme, že na Vámi vyznačeném území nedojde ke styku s žádným podzemním vedením/zařízením v naší správě.

Z hlediska stávající zájmů Českých Radiokomunikací a.s. nemáme ke shora uvedenému záměru žádné námitky či připomínky.

S pozdravem

Za správnost:



Příloha:

Platnost tohoto vyjádření je jeden rok od data vystavení, tj. do 21.01.2020



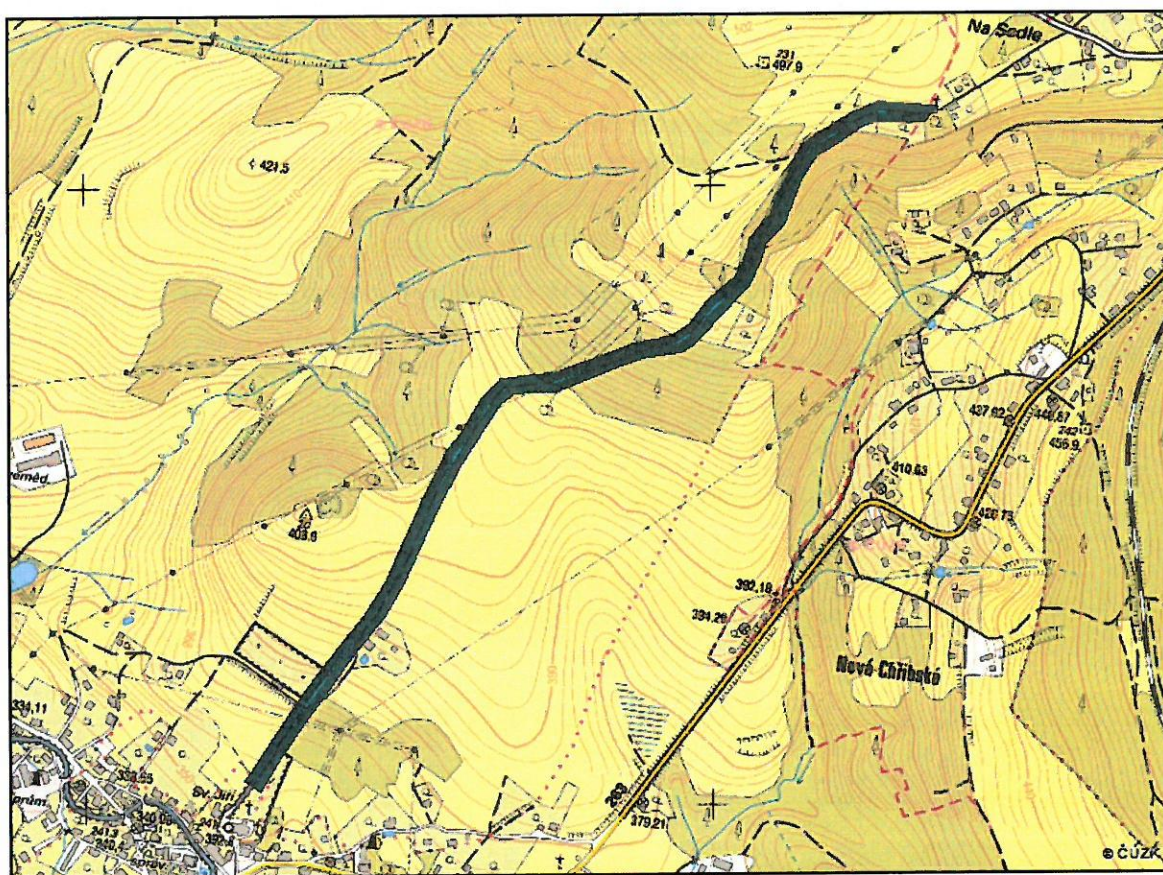
Specialista ochrany sítě

PIN: 8859



Žádost č. j. UPTS/OS/210549/2019

Zájmové území



Poznámka: Upozorňujeme Vás, že toto stanovisko **NELZE** uplatnit pro umístění a provoz větrných elektráren.



**VYJÁDŘENÍ O EXISTENCI SÍTĚ ELEKTRONICKÝCH KOMUNIKACÍ
společnosti CETIN a.s.
(„Vyjádření“)**

**A VŠEOBECNÉ PODMÍNKY OCHRANY SÍTĚ ELEKTRONICKÝCH KOMUNIKACÍ
společnosti CETIN a.s.
(„Všeobecné podmínky ochrany SEK“)**

toto Vyjádření a Všeobecné podmínky ochrany SEK je vydané dle ustanovení § 101 zákona č. 127/2005 Sb., o elektronických komunikacích a o změně některých souvisejících zákonů, v účinném znění („**Zákon o elektronických komunikacích**“), a dle ustanovení § 161 zákona č. 183/2006 Sb., o územním plánování a stavebním řádu, v účinném znění („**Stavební zákon**“), a dle příslušných ustanovení zákona č. 89/2012 Sb., občanský zákoník, v účinném znění („**Občanský zákoník**“)

Číslo jednací: 599043/21

Číslo žádosti: 0121 084 282 („Žádost“)

Název akce („ Stavba “)	Polní cesty VPC1, VPC3 a VPC4 v k.ú. Dolní Chříbská	
Důvod vydání Vyjádření („ Důvod vyjádření “)	Stavební řízení	
Žadatel	SPÚ, Pobočka Děčín, Ing. Andrea Beranová	
Stavebník	SPÚ, Pobočka Děčín, Ing. Andrea Beranová	
Zájmové území	Okres	Děčín
	Obec	Chříbská, Doubice, Rybniště
	Kat. území / č. parcely	Doubice; Dolní Chříbská; Chříbská; Nová Chříbská
Platnost Vyjádření	25. 3. 2023 („Den konce platnosti Vyjádření“)	

Žadatel Žádostí určil a vyznačil Zájmové území, jakož i určil Důvod Vyjádření.

Na základě určení a vyznačení Zájmového území Žadatelem a na základě určení Důvodu Vyjádření vydává společnost CETIN a.s. následující Vyjádření:

Dojde ke střetu se sítí elektronických komunikací (dále jen „SEK“) společnosti CETIN a.s.

- (I) Na Žadatelem určeném a vyznačeném Zájmovém území se vyskytuje SEK společnosti CETIN a.s.;
- (II) Společnost CETIN a.s. **za podmínky splnění bodu (III)** tohoto Vyjádření **souhlasí**, aby Stavebník a/nebo Žadatel, je-li Stavebníkem v Zájmovém území vyznačeném v Žádosti, provedl Stavbu a/nebo činnosti povolené příslušným správním rozhodnutím vydaným dle Stavebního zákona;
- (III) Stavebník a/nebo Žadatel, je-li Stavebníkem, je povinen
 - (i) dodržet tyto níže uvedené podmínky, které byly stanovené POS, tak jak je tento označen ve Všeobecných podmínkách ochrany SEK



Číslo jednací: 599043/21

Číslo žádosti: 0121 084 282

1. Pro zajištění ochrany našeho vedení požadujeme, zanesení existence SEK CETIN a.s. do PD stavby, dále aby měl stavebník před vydáním uvedeného rozhodnutí platné „Vyjádření o existenci vedení sítí elektronických komunikací“. Zároveň stavebníka upozorňujeme, že podmínky dané ve „Vyjádření ??“ musí být dodrženy.

2.

? V oblasti stavby se nachází naše podzemní vedení a zařízení SEK, které požadujeme respektovat ve stávajícím umístění a chránit před poškozením.

? V místě křížení plánované stavby, nad trasou a v ochranném pásmu našeho podzemního vedení SEK nesmí dojít ke snížení, či zvýšení stávající nivelety terénu. V místě kolize stavby s naším vedením SEK, požadujeme dodržet ČSN 73 6005. Po odkrytí našeho vedení doporučujeme stavebníkovi provést taková opatření, aby nedošlo k poškození našeho vedení ani náhodným způsobem.

3. V místě křížení stavby s podzemním vedením SEK požadujeme po vytyčení vykopání sond pro přesné umístění a hloubky našeho vedení, v případě mělko uloženého kabelu požadujeme uložení vedení do hloubky dle ČSN 73 60 05 s uložením do betonových žlabů, popřípadě do PVC půlených chrániček s přidáním jedné nové chráničky KOPOFLEX prům 110 mm jako rezervní prostup pod novou komunikací, to vše s metrovým přesahem do volného terénu.

V případě nového umístění odvodnění platí stejné podmínky jako s křížením nové cesty.

V případě souběhu naší trasy s novou stavbou, kde by bylo naše vedení umístěno pod novou stavbou souběžně, tak že by bylo nutné řešit překládku našeho vedení požadujeme řešení jako Překládku technické infrastruktury, a to závaznou smlouvou o přeložení technické infrastruktury, kde je potřebné kontaktovat oddělení výstavby pana Miroslava Kůstku (miroslav.kustka@cetin.cz)

4. Veškeré práce v ochranném pásmu našeho vedení musí být prováděny pouze ručně tak, jak je požadováno ve výše uvedeném „Vyjádření o ??“. Vytyčení našeho vedení na místě stavby bude provedeno na základě objednávky u dodavatelů uvedených ve „Vyjádření ??“

5. Před záhozem a při každé kolizi stavby s naším vedením požadujeme přizvat k jeho kontrole (p. Kodýtek, 606757131). O provedené kontrole bude naším pracovníkem proveden zápis do stavebního deníku, který bude kontrolován při kolaudačním řízení stavby.

; a

(ii) řídit se Všeobecnými podmínkami ochrany SEK, které jsou nedílnou součástí Vyjádření;

- (IV) Pro případ, že bude nezbytné přeložení SEK, zajistí vždy takové přeložení SEK její vlastník, společnost CETIN a.s. Stavebník, který vyvolal překládku SEK je dle ustanovení § 104 odst. 17 Zákona o elektronických komunikacích povinen uhradit společnosti CETIN a.s. veškeré náklady na nezbytné úpravy dotčeného úseku SEK, a to na úrovni stávajícího technického řešení;

- (V) Pro účely přeložení SEK dle bodu (IV) tohoto Vyjádření je Stavebník povinen uzavřít se společností CETIN a.s. Smlouvu o realizaci překládky SEK.

Vyjádření je platné pouze pro Zájmové území určené a vyznačené Žadatelem, jakož i pro Důvod Vyjádření stanovený a určený Žadatelem v Žádosti.

Vyjádření pozbývá platnosti i) v Den konce platnosti Vyjádření, ii) změnou rozsahu Zájmového území či změnou Důvodu Vyjádření uvedeného v Žádosti a/nebo iii) jakýmkoliv porušením kterékoliv povinnosti stanovené Všeobecnými podmínkami ochrany SEK, to vše v závislosti na tom, která ze skutečností rozhodná pro pozbytí platnosti Vyjádření nastane nejdříve.

Společnost CETIN a.s. vydáním tohoto Vyjádření poskytla Žadateli pro Žadatelem určené a vyznačené Zájmové území veškeré informace o SEK dostupné společnosti CETIN a.s. ke dni podání Žádosti.



Číslo jednací: 599043/21

Číslo žádosti: 0121 084 282


Ze strany společnosti CETIN a.s. může v některých případech docházet ke zpracování Vašich osobních údajů. Ke zpracování Vašich osobních údajů dochází vždy v souladu s platnými právními předpisy. Konkrétní zásady a podmínky zpracování osobních údajů společností CETIN a.s. jsou dostupné na <https://www.cetin.cz/zasady-ochrany-osobnich-udaju>.

V případě dotazů k Vyjádření kontaktujte prosím asistenční linku 238 461 111.

Přílohami Vyjádření jsou:

- *Všeobecné podmínky ochrany SEK*
- *Informace k vytýčení SEK ve vlastnictví společnosti CETIN a.s.*
- *Situační výkres (obsahuje Zájmové území určené a vyznačené Žadatelem a výřezy účelové mapy SEK)*

Vyjádření vydala společnost **CETIN a.s.** dne: 25. 3. 2021.



VŠEOBECNÉ PODMÍNKY OCHRANY SÍTĚ ELEKTRONICKÝCH KOMUNIKACÍ společnosti CETIN a.s.**1. PLATNOST VŠEOBECNÝCH PODMÍNEK**

- i) Tyto Všeobecné podmínky ochrany sítě elektronických komunikací (dále jen „VPOSEK“) tvoří součást Vyjádření (jak je tento pojem definován níže v článku 2 VPOSEK).
- ii) V případě rozporu mezi Vyjádřením a těmito VPOSEK mají přednost ustanovení Vyjádření, pokud není těmito VPOSEK stanoveno jinak.

2. DEFINICE

Níže uvedené termíny, jsou-li použity v těchto VPOSEK a uvozeny velkým písmenem, mají následující význam, není-li těmito VPOSEK a/nebo Příslušnými požadavky stanoveno výslovně jinak:

„**CETIN**“ znamená CETIN a.s. se sídlem Českomoravská 2510/19, Libeň, 190 00 Praha 9, IČO: 04084063, zapsaná v obchodním rejstříku vedeném Městským soudem v Praze pod spz. B 20623;

„**Den**“ je kalendářní den;

„**Kabelovod**“ podzemní zařízení sestávající se z tělesa Kabelovodu a kabelových komor, sloužící k zatahování kabelů a ochranných trubek;

„**Občanský zákoník**“ znamená zákon č. 89/2012 Sb., občanský zákoník, v účinném znění;

„**POS**“ je zaměstnanec společnosti CETIN, pověřený ochranou sítě, Alexander Kodýtek, tel.: 606 757 131, e-mail: alexander.kodytek@cetin.cz;

„**Pracovní den**“ znamená Den, kromě soboty, neděle, a státních svátků a ostatních svátků ve smyslu zákona č. 245/2000 Sb., o státních svátcích, o významných dnech a o dnech pracovního klidu, v účinném znění;

„**Příslušné požadavky**“ znamená jakýkoli a každý příslušný právní předpis, vč. technických norem, nebo normativní právní akt veřejné správy či samosprávy, nebo jakékoli rozhodnutí, povolení, souhlas nebo licenci, včetně podmínek, které s ním souvisí;

„**Překládka**“ je stavba spočívající ve změně trasy vedení SEK ve vlastnictví CETIN nebo přemístění zařízení SEK ve vlastnictví CETIN; Stavebník, který Překládku vyvolal, je dle ustanovení § 104 odst. 17 Zákona o elektronických komunikacích povinen uhradit společnosti CETIN veškeré náklady na nezbytné úpravy dotčeného úseku SEK, a to na úrovni stávajícího technického řešení;

„**SEK**“ je síť elektronických komunikací ve vlastnictví CETIN;

„**Stavba**“ je stavba a/nebo činnosti ve vztahu, k níž bylo vydáno Vyjádření, a je prováděna Stavebníkem a/nebo Žadatelem v souladu s Příslušnými požadavky, povolená příslušným správním rozhodnutím vydaným dle Stavebního zákona;

„**Stavebník**“ je osoba takto označená ve Vyjádření;

„**Stavební zákon**“ je zákon č. 183/2006 Sb., o územním plánování a stavebním řádu;

„**Vyjádření**“ je vyjádření o existenci sítě elektronických komunikací vydané společností CETIN dne 25. 3. 2021 pod č.j. 599043/21;

„**Zájmové území**“ je území označené Žadatelem a/nebo Stavebníkem v Žádosti;

„**Situační výkres**“ je výkres, který je přílohou Vyjádření a obsahuje Zájmové území určené a vyznačené Žadatelem v Žádosti a výřezy účelové mapy SEK;

„**Zákon o elektronických komunikacích**“ je zákon č. 127/2005 Sb., o elektronických komunikacích a o změně některých souvisejících zákonů, v účinném znění;

„**Žadatel**“ je osoba takto označená ve Vyjádření.

„**Žádost**“ je žádost, kterou Žadatel a/nebo Stavebník požádal CETIN o vydání Vyjádření.

3. PLATNOST A ÚČINNOST VPOSEK

Tyto VPOSEK jsou platné a účinné dnem odeslání Vyjádření na i) adresu elektronické pošty Stavebníka a/nebo Žadatele uvedenou v Žádosti nebo ii) adresu pro doručení prostřednictvím poštovní přepravy uvedenou Stavebníkem a/nebo Žadatelem v Žádosti.

4. OBECNÁ PRÁVA A POVINNOSTI STAVEBNÍKA A/NEBO ŽADATELE

- (i) Stavebník, Žadatel je výslovně srozuměn s tím, že SEK je veřejně prospěšným zařízením, byla zřízena ve veřejném zájmu a je chráněna Příslušnými požadavky.
- (ii) SEK je chráněna ochranným pásmem, jehož rozsah je stanoven (a) ustanovením § 102 Zákona o elektronických komunikacích a/nebo (b) právními předpisy účinnými před Zákonom o elektronických komunikacích, není-li Příslušnými požadavky stanoveno jinak.
- (iii) Stavebník, Žadatel nebo jím pověřená třetí osoba, je povinen při provádění Stavby nebo jiných prací, při odstraňování havárií a projektování staveb, řídit se Příslušnými požadavky, správnou praxí v oboru stavebnictví a technologickými postupy a je povinen učinit veškerá nezbytná opatření vyžadovaná Příslušnými požadavky k ochraně SEK před poškozením. Povinnosti dle tohoto odstavce má Stavebník rovněž ve vztahu k SEK, které se nachází mimo Zájmové území.
- (iv) Při zjištění jakéhokoliv rozporu mezi údaji v Situačním výkresu, který je přílohou Vyjádření a skutečným stavem, je Stavebník a/nebo Žadatel povinen bez zbytečného odkladu, nejpozději Den následující po zjištění takové skutečnosti, zjištěný rozpor oznámit POS.
- (v) Stavebník, Žadatel nebo jím pověřená třetí osoba, je povinen každé poškození či krádež SEK bezodkladně, nejpozději Den následující po zjištění takové skutečnosti, oznámit takovou skutečnost dohledovému centru společnosti CETIN na telefonní číslo +420 238 464 190.
- (vi) Bude-li Stavebník, Žadatel nebo jím pověřená třetí osoba na společnosti CETIN požadovat, aby se jako účastník správního řízení, pro jehož účely bylo toto Vyjádření vydáno, vzdala práva na odvolání proti rozhodnutí vydanému ve správním řízení, je oprávněn kontaktovat POS.

5. POVINNOSTI STAVEBNÍKA PŘI PŘÍPRAVĚ STAVBY

- (i) Při projektování Stavby je Stavebník povinen zajistit, aby projektová dokumentace Stavby (i) zohledňovala veškeré požadavky na ochranu SEK vyplývající z Příslušných požadavků, zejména ze Zákona o elektronických komunikacích a Stavebního zákona, (ii) respektovala správnou praxi v oboru stavebnictví a technologické postupy a (iii) umožňovala, aby i po provedení a umístění Stavby dle takové projektové dokumentace byla společnost CETIN, jako vlastník SEK schopna bez jakýchkoli omezení a překážek provozovat SEK, provádět údržbu a opravy SEK.
- (ii) Nebude-li možné projektovou dokumentaci zajistit některý, byť i jeden z požadavků dle předchozího odstavce (i) a/nebo umístění Stavby by mohlo způsobit, že nebude naplněn některý, byť i jeden z požadavků dle předchozího odstavce (i), vyvolá Stavebník Překládku.
- (iii) Při projektování Stavby, která se nachází nebo je u ní zamýšleno, že se bude nacházet v ochranném pásmu radiových tras společnosti CETIN a překračuje výšku 15 m nad zemským povrchem, a to včetně dočasných objektů zařízení staveníště (jeřáby, konstrukce, atd.) je Stavebník povinen písemně kontaktovat POS za účelem získání konkrétního stanoviska a podmínek k ochraně radiových tras společnosti CETIN a pro určení, zda Stavba vyvolá Překládku. Ochranné pásmo radiových tras v šíři 50m je zakresleno do situačního výkresu, který je součástí tohoto Vyjádření.

VŠEOBECNÉ PODMÍNKY OCHRANY SÍTĚ ELEKTRONICKÝCH KOMUNIKACÍ společnosti CETIN a.s.

Číslo jednací: 599043/21

Číslo žádosti: 0121 084 282

- (iv) Pokud se v Zájmovém území nachází podzemní silové vedení (NN) ve vlastnictví společnosti CETIN, je Stavebník povinen ve vztahu k projektové dokumentaci zajistit totéž, co je uvedeno pod písm (i) tohoto článku 5, přičemž platí, že Stavebník vyvolá Překládku v případech uvedených pod písm (ii) tohoto článku 5.
- (v) Stavebník je povinen při projektování Stavby, která je stavbou (a) zařízení silových elektrických sítí (VN, VVN a ZVVN) a/nebo (b) trakčních vedení, provést výpočet či posouzení rušivých vlivů na SEK, zpracovat ochranná opatření, to vše dle a v souladu s Příslušnými požadavky. Stavebník je povinen nejpozději třicet (30) Dnů před podáním žádosti o vydání příslušného správního rozhodnutí k umístění Stavby dle Stavebního zákona předat POS výpočet či posouzení rušivých vlivů na SEK a zpracovaná ochranná opatření.
- (vi) Je-li Stavba v souběhu s Kabelovodem, nebo Kabelovod kříží, je Stavebník povinen nejpozději ke Dni, ke kterému započne se zpracováním projektové dokumentace ke Stavbě, oznámit POS a projednat s POS (a) veškeré případy, kdy trajektorie podvrtní a protlaků budou vedeny ve vzdálenosti menší, než je 1,5 m od Kabelovodu a (b) jakékoliv výkopové práce, které budou nebo by mohly být vedeny v úrovni či pod úrovní Kabelovodu nebo kabelové komory.
- (vii) Je-li Stavba umístěna nebo má být umístěna v blízkosti Kabelovodu, ve vzdálenosti menší, než jsou 2 m nebo kříží-li Stavba Kabelovod ve vzdálenosti menší, než je 0,5 m nad nebo kdekoliv pod Kabelovodem, je Stavebník povinen předložit POS k posouzení zakreslení Stavby v příčných řezech, přičemž do příčného řezu je Stavebník rovněž povinen zakreslit profil kabelové komory.

6. POVINNOSTI STAVEBNÍKA PŘI PROVÁDĚNÍ STAVBY

- (i) Stavebník je před započítím jakýchkoliv zemních prací ve vztahu ke Stavbě povinen vytýčit trasu SEK na terénu dle Příslušných požadavků a dle Stavebního zákona. S vytýčenou trasou SEK je Stavebník povinen seznámit všechny osoby, které budou anebo by mohly zemní práce ve vztahu ke Stavbě provádět. V případě porušení této povinnosti bude Stavebník odpovědný společnosti CETIN za náklady a škody, které porušením této povinnosti společnosti CETIN vzniknou a je povinen je společnosti CETIN uhradit.
- (ii) Pět (5) Pracovních dní před započítím jakýchkoliv prací ve vztahu ke Stavbě je Stavebník povinen oznámit společnosti CETIN, že zahájí práce či činnosti ve vztahu ke Stavbě. Písemné oznámení dle předchozí věty zašle Stavebník na adresu elektronické pošty POS a bude obsahovat minimálně číslo jednací Vyjádření a kontaktní údaje Stavebníka.
- (iii) Stavebník je povinen zabezpečit a zajistit SEK proti mechanickému poškození, a to zpravidla dočasným umístěním silničních betonových panelů nad kabelovou trasou SEK. Do doby, než je zajištěna a zabezpečena ochrana SEK proti mechanickému poškození, není Stavebník oprávněn přejíždět vozidly nebo stavební mechanizací kabelovou trasu SEK. Při přepravě vysokých nákladů nebo při projíždění stroji, vozidly či mechanizací pod nadzemním vedením SEK je Stavebník povinen prověřit, zda výška nadzemního vedení SEK je dostatečná a umožňuje spolehlivý a bezpečný způsob přepravy nákladu či průjezdu strojů, vozidel či mechanizace.
- (iv) Při provádění zemních prací v blízkosti SEK je Stavebník povinen postupovat tak, aby nedošlo ke změně hloubky uložení nebo prostorového uspořádání SEK. V místech, kde SEK vystupuje ze země do budovy, rozváděče, na sloup apod. je Stavebník povinen vykonávat zemní práce se zvýšenou mírou opatrnosti, výkopové práce v blízkosti sloupů nadzemního vedení SEK je Stavebník povinen provádět v takové vzdálenosti od sloupu nadzemního vedení SEK,

kteřá je dostatečná k tomu, aby nedošlo nebo nemohlo dojít k narušení stability sloupu nadzemního vedení SEK. Stavebník je povinen zajistit, aby jakoukoliv jeho činností nedošlo bez souhlasu a vědomí společnosti CETIN (a) ke změně nivelety terénu, a/nebo (b) k výsadbě trvalých porostů, a/nebo (c) ke změně rozsahu a změně konstrukce zpevněných ploch. Pokud došlo k odkrytí SEK, je Stavebník povinen SEK po celou dobu odkrytí náležitě zabezpečit proti prověšení, poškození a odcizení.

- (v) Zjistí-li Stavebník kdykoliv během provádění prací ve vztahu ke Stavbě jakýkoliv rozpor mezi údaji v projektové dokumentaci a skutečností, je povinen bezodkladně přerušit práce a oznámit zjištěný rozpor na adresu elektronické pošty POS. Stavebník není oprávněn pokračovat v pracích ve vztahu ke Stavbě do doby, než získá písemný souhlas POS s pokračováním prací.
- (vi) Stavebník není bez předchozího písemného souhlasu společnosti CETIN oprávněn manipulovat s kryty kabelových komor, jakkoliv zakrývat vstupy do kabelových komor, a to ani dočasně, vstupovat do kabelových komor, jakkoliv manipulovat s případně odkrytými prvky SEK či s jakýmkoliv jiným zařízením se SEK souvisejícím. Rovněž bez předchozího písemného souhlasu společnosti CETIN není Stavebník oprávněn umístit nad trasou Kabelovodu jakoukoliv jinou síť technické infrastruktury v podélném směru.
- (vii) Byla-li v souladu s Vyjádřením a těmito VPOSEK odkryta SEK je Stavebník povinen tři (3) Pracovní dny před zakrytím SEK písemně oznámit POS zakrytí SEK a vyzvat ho ke kontrole před zakrytím. Oznámení Stavebníka dle předchozí věty musí obsahovat minimálně předpokládaný Den zakrytí, číslo jednací Vyjádření a kontaktní údaje Stavebníka. Stavebník není oprávněn provést zakrytí do doby, než získá písemný souhlas POS se zakrytím.

7. ROZHODNÉ PRÁVO

Vyjádření a VPOSEK se řídí českým právem, zejména Občanským zákoníkem, Zákonem o elektronických komunikacích a Stavebním zákonem. Veškeré spory z Vyjádření či VPOSEK vyplývající budou s konečnou platností řešeny u příslušného soudu České republiky.

8. PÍSEMNÝ STYK

Písemným stykem či pojmem „písemně“ se pro účely Vyjádření a VPOSEK rozumí předání zpráv jedním z těchto způsobů:

- v listinné podobě;
- e-mailovou zprávou s uznávaným elektronickým podpisem dle zák. č. 297/2016 Sb., o službách vytvářejících důvěru pro elektronické transakce, v účinném znění; a/nebo e-mailovou zprávou zaslou na adresu POS;

9. ZÁVĚREČNÁ USTANOVENÍ

- (i) Stavebník, Žadatel nebo jím pověřená třetí osoba je počínaje Dnem převzetí Vyjádření povinen užít informace a data uvedená ve Vyjádření pouze a výhradně k účelu, pro který mu byla tato poskytnuta. Stavebník, Žadatel nebo jím pověřená třetí osoba není oprávněn informace a data rozmnožovat, rozšiřovat, pronajímat, půjčovat či jinak umožnit jejich užívání třetí osobou bez předchozího písemného souhlasu společnosti CETIN.
- (ii) Pro případ porušení kterékoliv z povinností Stavebníka, Žadatele nebo jím pověřené třetí osoby, založené Vyjádřením /nebo těmito VPOSEK je Stavebník, Žadatel či jím pověřená třetí osoba odpovědný za veškeré náklady a škody, které společnosti CETIN vzniknou porušením povinností Stavebníka, Žadatele nebo jím pověřené třetí osoby.



Číslo jednací: 599043/21

Číslo žádosti: 0121 084 282

Informace k vytyčení *SEK*

V případě požadavku na vytyčení *SEK* společnosti *CETIN* se, prosím, obraťte na společnosti uvedené níže:

CETIN a.s. - středisko Čechy sever

se sídlem: Českomoravská 2510/19, Libeň, 190 00 Praha 9

IČ: 04084063

DIČ: CZ04084063

kontakt: tel: 238461858, obslužná doba 8 - 14 hod,
obslužná doba po-pa 7 - 15 hod

COM PLUS CZ, a.s.

se sídlem: Nad Krocínkou 317/48, 190 00 Praha 9

IČ: 25772104

DIČ: CZ 25772104

kontakt: Help Desk, tel.: 472702123, mobil:

se sídlem: V Lukách 2162, 269 01 Rakovník

IČ: 44255501

DIČ:

kontakt:

SITEL, spol. s r.o.

se sídlem: Baarova 957/15, 140 00 Praha 4

IČ: 44797320

DIČ: CZ 44797320

kontakt:

Telkont s.r.o.

se sídlem: U Pivovaru 136, 415 01 Teplice

IČ: 25467069

DIČ: CZ 25467069

kontakt:

TEMO-TELEKOMUNIKACE, a.s.

se sídlem: U Záběhlického zámku 233/15, 106 00 Praha 10

IČ: 25740253

DIČ: CZ25740253

kontakt:

TETA s.r.o.

se sídlem: Klíšská 977/77, 400 01 Ústí nad Labem

IČ: 47785781

DIČ: CZ 47785781

kontakt:

**VYJÁDŘENÍ O EXISTENCI SÍTĚ ELEKTRONICKÝCH KOMUNIKACÍ
A VŠEOBECNÉ PODMÍNKY OCHRANY SÍTĚ ELEKTRONICKÝCH KOMUNIKACÍ
SPOLEČNOSTI Česká telekomunikační infrastruktura a.s.**

vydané podle § 101 zákona č. 127/2005 Sb., o elektronických komunikacích a o změně některých souvisejících zákonů (zákon o elektronických komunikacích), ve znění pozdějších předpisů a § 161 zákona č. 183/2006 Sb., o územním plánování a stavebním řádu (stavební zákon) či dle dalších příslušných právních předpisů

Číslo jednací: 686510/17

Číslo žádosti: 0117 947 937

Důvod vydání Vyjádření: Předprojektová příprava, prodej-koupě nemovitosti

Platnost tohoto Vyjádření končí dne: 9. 8. 2019.

Žadatel	AZ Consult spol.s.r.o., kontaktní osoba: AZ Consult spol.s.r.o. , Klíšská 12, Ústí nad Labem, 40001	
Stavebník	-- neuvedeno --, -- neuvedeno --, 0	
Název akce	Polní cesty k.ú.Dolní Chřibská	
Zájmové území	Okres	Děčín
	Obec	Chřibská, Rybníště
	Kat. území / č. parcely	Nová Chřibská; Chřibská; Dolní Chřibská

Žadatel shora označenou žádostí určil a vyznačil zájmové území, jakož i stanovil důvod pro vydání Vyjádření o existenci sítě elektronických komunikací a Všeobecných podmínek ochrany sítě elektronických komunikací společnosti *Česká telekomunikační infrastruktura a.s.* (dále jen *Vyjádření*).

Na základě určení a vyznačení zájmového území žadatelem a na základě stanovení důvodu pro vydání *Vyjádření* vydává společnost Česká telekomunikační infrastruktura a.s. následující *Vyjádření*:

Ve vyznačeném zájmovém území se nachází síť elektronických komunikací
společnosti *Česká telekomunikační infrastruktura a.s.* (dále jen *SEK*)
nebo její ochranné pásmo.

Existence a poloha *SEK* je zakreslena v příloženém výřezu/výřezech z účelové mapy *SEK* společnosti *Česká telekomunikační infrastruktura a.s.* Ochranné pásmo *SEK* je v souladu s ustanovením § 102 zákona č. 127/2005 Sb., o elektronických komunikacích a o změně některých souvisejících zákonů stanoveno rozsahem 1,5 m po stranách krajního vedení *SEK* a není v příloženém výřezu/výřezech z účelové mapy *SEK* společnosti *Česká telekomunikační infrastruktura a.s.* vyznačeno (dále jen *Ochranné pásmo*).

(1) *Vyjádření* je platné pouze pro zájmové území určené a vyznačené žadatelem, jakož i pro důvod vydání *Vyjádření* stanovený žadatelem v žádosti.

Žadatel není oprávněn toto *Vyjádření*, jakož i přílohy jež jsou součástí tohoto *Vyjádření*, použít pro účely územního řízení, stavebního řízení, či pro jakékoliv jiné řízení před správním orgánem, kde by mohla být stanovena povinnost žadatele předložit vyjádření vlastníka technické infrastruktury ve smyslu ustanovení § 161 zákona č. 183/2006 Sb. o územním plánování a stavebním řádu.



Číslo jednací: 686510/17

Číslo žádosti: 0117 947 937

Vyjádření pozbývá platnosti uplynutím doby platnosti v tomto *Vyjádření* uvedené, změnou rozsahu zájmového území či změnou důvodu vydání *Vyjádření* uvedeného v žádosti, nesplněním povinnosti stavebníka dle bodu (3) tohoto *Vyjádření*, a nebo pokud se žadatel či stavebník bezprostředně před zahájením realizace stavby ve vyznačeném zájmovém území prokazatelně neujistí u společnosti *Česká telekomunikační infrastruktura a.s.* o tom, zda toto *Vyjádření* v době bezprostředně předcházející zahájení realizace stavby ve vyznačeném zájmovém území stále odpovídá skutečnosti, to vše v závislosti na tom, která ze skutečností rozhodná pro pozbytí platnosti tohoto *Vyjádření* nastane nejdříve.

(2) Podmínky ochrany *SEK* jsou stanoveny v tomto *Vyjádření* a ve Všeobecných podmínkách ochrany *SEK* společnosti *Česká telekomunikační infrastruktura a.s.*, které jsou nedílnou součástí tohoto *Vyjádření*. Stavebník, nebo jím pověřená třetí osoba, je povinen řídit se těmito Všeobecnými podmínkami ochrany *SEK* společnosti *Česká telekomunikační infrastruktura a.s.*

(3) Stavebník, nebo jím pověřená třetí osoba, je povinen **pouze pro případ, že**

a) existence a poloha *SEK*, jež je zakreslena v přiloženém výřezu/výřezech z účelové mapy *SEK* společnosti *Česká telekomunikační infrastruktura a.s.* a nebo

b) toto *Vyjádření*, včetně Všeobecných podmínek ochrany *SEK*

nepředstavuje dostatečnou informaci pro záměr, pro který podal shora označenou žádost nebo pro zpracování projektové dokumentace stavby, která koliduje se *SEK*, nebo zasahuje do Ochranného pásma *SEK*, vyzvat písemně společnost *Česká telekomunikační infrastruktura a.s.* k upřesnění podmínek ochrany *SEK*, a to prostřednictvím zaměstnance společnosti *Česká telekomunikační infrastruktura a.s.* pověřeného ochranou sítě - Tomislav Rak, e-mail: tomislav.rak@cetin.cz (dále jen POS).

(4) Přeložení *SEK* zajistí její vlastník, společnost *Česká telekomunikační infrastruktura a.s.* Stavebník, který vyvolal překládku *SEK* je dle ustanovení § 104 odst. 17 zákona č. 127/2005 Sb., o elektronických komunikacích a o změně některých souvisejících zákonů povinen uhradit společnosti *Česká telekomunikační infrastruktura a.s.* veškeré náklady na nezbytné úpravy dotčeného úseku *SEK*, a to na úrovni stávajícího technického řešení.

(5) Pro účely přeložení *SEK* dle bodu (3) tohoto *Vyjádření* je stavebník povinen uzavřít se společností *Česká telekomunikační infrastruktura a.s.* Smlouvu o realizaci překládky *SEK*.

(6) Společnost *Česká telekomunikační infrastruktura a.s.* prohlašuje, že žadateli byly pro jím určené a vyznačené zájmové území poskytnuty veškeré, ke dni podání shora označené žádosti, dostupné informace o *SEK*.

(7) Žadateli převzetím tohoto *Vyjádření* vzniká povinnost poskytnuté informace a data užít pouze k účelu, pro který mu byla tato poskytnuta. Žadatel není oprávněn poskytnuté informace a data rozmnožovat, rozšiřovat, pronajímat, půjčovat či jinak užívat bez souhlasu společnosti *Česká telekomunikační infrastruktura a.s.* V případě porušení těchto povinností vznikne žadateli odpovědnost vyplývající z platných právních předpisů, zejména předpisů práva autorského.

V případě dotazů k *Vyjádření* lze kontaktovat společnost *Česká telekomunikační infrastruktura a.s.* na asistenční lince 238 461 111.

Přílohami *Vyjádření* jsou:


- Všeobecné podmínky ochrany *SEK* společnosti *Česká telekomunikační infrastruktura a.s.*
- Situační výkres (obsahuje zájmové území určené a vyznačené žadatelem a výřezy účelové mapy *SEK*)
- Informace k vytyčení *SEK*



Číslo jednací: 686510/17

Číslo žádosti: 0117 947 937

Výjádření vydala společnost Česká telekomunikační infrastruktura a.s. dne: 9. 8. 2017.



Všeobecné podmínky ochrany SEK společnosti Česká telekomunikační infrastruktura a.s.

I. Obecná ustanovení

1. Stavebník, nebo jím pověřená třetí osoba, je povinen při provádění jakýchkoliv činností, zejména stavebních nebo jiných prací, při odstraňování havárií a projektování staveb, řídit se platnými právními předpisy, technickými a odbornými normami (včetně doporučených), správnou praxí v oboru stavebnictví a technologickými postupy a učinit veškerá opatření nezbytná k tomu, aby nedošlo k poškození nebo ohrožení sítě elektronických komunikací ve vlastnictví společnosti Česká telekomunikační infrastruktura a.s. a je výslovně srozuměn s tím, že SEK jsou součástí veřejné komunikační sítě, jsou zajišťovány ve veřejném zájmu a jsou chráněny právními předpisy.
2. Při jakékoliv činnosti v blízkosti vedení SEK je stavebník, nebo jím pověřená třetí osoba, povinen respektovat ochranné pásmo SEK tak, aby nedošlo k poškození nebo zamezení přístupu k SEK. Při křížení nebo souběhu činností se SEK je povinen řídit se platnými právními předpisy, technickými a odbornými normami (včetně doporučených), správnou praxí v oboru stavebnictví a technologickými postupy. Při jakékoliv činnosti ve vzdálenosti menší než 1,5 m od krajního vedení vyznačené trasy podzemního vedení SEK (dále jen PVSEK) nesmí používat mechanizačních prostředků a nevhodného nářadí.
3. Pro případ porušení kterékoliv z povinností stavebníka, nebo jím pověřené třetí osoby, založené Všeobecnými podmínkami ochrany SEK společnosti Česká telekomunikační infrastruktura a.s. je stavebník, nebo jím pověřená třetí osoba, odpovědný za veškeré náklady a škody, které společnosti Česká telekomunikační infrastruktura a.s. vzniknou porušením jeho povinností.
4. V případě, že budou zemní práce zahájeny po uplynutí doby platnosti tohoto Vyjádření, nelze toto Vyjádření použít jako podklad pro vytyčení a je třeba požádat o vydání nového Vyjádření.
5. Bude-li žadatel na společnosti Česká telekomunikační infrastruktura a.s. požadovat, aby se jako účastník správního řízení, pro jehož účely bylo toto Vyjádření vydáno, vzdala práva na odvolání proti rozhodnutí vydanému ve správním řízení, pro jehož účely bylo toto Vyjádření vydáno, je povinen kontaktovat POS.

II. Součinnost stavebníka při činnostech v blízkosti SEK

1. Započítí činnosti je stavebník, nebo jím pověřená třetí osoba, povinen oznámit POS. Oznámení bude obsahovat číslo Vyjádření, k němuž se vztahují tyto podmínky.
2. Před započítím zemních prací či jakékoliv jiné činnosti je stavebník, nebo jím pověřená třetí osoba, povinen zajistit vyznačení tras PVSEK na terénu dle polohopisné dokumentace. S vyznačenou trasou PVSEK prokazatelně seznámí všechny osoby, které budou a nebo by mohly činnosti provádět.
3. Stavebník, nebo jím pověřená třetí osoba, je povinen upozornit jakoukoliv třetí osobu, jež bude provádět zemní práce, aby zjistila nebo ověřila stranovou a hloubkovou polohu PVSEK příčnými sondami, a je srozuměn s tím, že možná odchylka uložení středu trasy PVSEK, stranová i hloubková, činí +/- 30 cm mezi skutečným uložením PVSEK a polohovými údaji ve výkresové dokumentaci.
4. Při provádění zemních prací v blízkosti PVSEK je stavebník, nebo jím pověřená třetí osoba, povinen postupovat tak, aby nedošlo ke změně hloubky uložení nebo prostorového uspořádání PVSEK. Odkryté PVSEK je stavebník, nebo jím pověřená třetí osoba, povinen zabezpečit proti prověšení, poškození a odcizení.
5. Při zjištění jakéhokoliv rozporu mezi údaji v projektové dokumentaci a skutečností je stavebník, nebo jím pověřená třetí osoba, povinen bez zbytečného odkladu přerušit práce a zjištění rozporu oznámit POS. V přerušovaných pracích lze pokračovat teprve poté, co od POS prokazatelně obdržel souhlas k pokračování v pracích.
6. V místech, kde PVSEK vystupuje ze země do budovy, rozváděče, na sloup apod. je stavebník, nebo jím pověřená třetí osoba, povinen vykonávat zemní práce se zvýšenou mírou opatrnosti s ohledem na ubývající krytí nad PVSEK. Výkopové práce v blízkosti sloupů nadzemního vedení SEK (dále jen NVSEK) je povinen provádět v takové vzdálenosti, aby nedošlo k narušení jejich stability, to vše za dodržení platných právních předpisů, technických a odborných norem, správné praxi v oboru stavebnictví a technologických postupů.



7. Při provádění zemních prací, u kterých nastane odkrytí *PVSEK*, stavebník, nebo jím pověřená třetí osoba před zakrytím *PVSEK* vyzve *POS* ke kontrole. Zához je stavebník oprávněn provést až poté, kdy prokazatelně obdržel souhlas *POS*.

8. Stavebník, nebo jím pověřená třetí osoba, není oprávněn manipulovat s kryty kabelových komor a vstupovat do kabelových komor bez souhlasu společnosti *Česká telekomunikační infrastruktura a.s.*

9. Stavebník, nebo jím pověřená třetí osoba, není oprávněn trasu *PVSEK* mimo vozovku přejíždět vozidly nebo stavební mechanizací, a to až do doby, než *PVSEK* řádně zabezpečí proti mechanickému poškození. Stavebník, nebo jím pověřená třetí osoba, je povinen projednat s *POS* způsob mechanické ochrany trasy *PVSEK*. Při přepravě vysokého nákladu nebo mechanizace pod trasou *NVSEK* je stavebník, nebo jím pověřená třetí osoba, povinen respektovat výšku *NVSEK* nad zemí.

10. Stavebník, nebo jím pověřená třetí osoba, není oprávněn na trase *PVSEK* (včetně ochranného pásma) jakkoliv měnit niveletu terénu, vysazovat trvalé porosty ani měnit rozsah a konstrukci zpevněných ploch (např. komunikací, parkovišť, vjezdů aj.).

11. Stavebník, nebo jím pověřená třetí osoba, je povinen manipulační a skladové plochy zřizovat v takové vzdálenosti od *NVSEK*, aby činnosti na/v manipulačních a skladových plochách nemohly být vykonávány ve vzdálenost menší než 1m od *NVSEK*.

12. Stavebník, nebo jím pověřená třetí osoba, není oprávněn užívat, přemísťovat a odstraňovat technologické, ochranné a pomocné prvky *SEK*.

13. Stavebník, nebo jím pověřená třetí osoba, není oprávněn bez předchozího projednání jakkoliv manipulovat s případně odkrytými prvky *SEK*, zejména s ochrannou skříní optických spojek, optickými spojkami, technologickými rezervami či jakýmkoliv jiným zařízením *SEK*.

14. Stavebník, nebo jím pověřená třetí osoba, je povinen každé poškození či krádež *SEK* neprodleně od okamžiku zjištění takové skutečnosti, oznámit *POS* na telefonní číslo: 602 165 220 nebo v mimopracovní době na telefonní číslo 238 462 690.

III. Práce v objektech a odstraňování objektů

1. Stavebník, nebo jím pověřená třetí osoba, je povinen před zahájením jakýchkoliv prací v budovách a jiných objektech, kterými by mohl ohrozit stávající *SEK*, prokazatelně kontaktovat *POS* a zajistit u společnosti *Česká telekomunikační infrastruktura a.s.* bezpečné odpojení *SEK*.

2. Při provádění činností v budovách a jiných objektech je stavebník, nebo jím pověřená třetí osoba, povinen v souladu s právními předpisy, technickými a odbornými normami (včetně doporučených), správnou praxí v oboru stavebnictví a technologickými postupy provést mimo jiné průzkum vnějších i vnitřních vedení *SEK* na omítce i pod ní.

IV. Součinnost stavebníka při přípravě stavby

1. Pokud činností stavebníka, nebo jím pověřené třetí osoby, k níž je třeba povolení správního orgánu dle zvláštního právního předpisu, dojde k ohrožení či omezení *SEK*, je stavebník, nebo jím pověřená třetí osoba, povinen kontaktovat *POS* a předložit zakreslení *SEK* do příslušné dokumentace stavby (projektové, realizační, koordinační atp.).

2. V případě, že pro činnosti stavebníka, nebo jím pověřené třetí osoby, není třeba povolení správního orgánu dle zvláštního právního předpisu, je stavebník, nebo jím pověřená třetí osoba, povinen předložit zakreslení trasy *SEK* i s příslušnými kótami do zjednodušené dokumentace (katastrální mapa, plánec), ze které bude zcela patrná míra dotčení *SEK*.



3. Při projektování stavby, rekonstrukce či přeložky vedení a zařízení silových elektrických sítí, elektrických trakcí vlaků a tramvají, nejpozději však před zahájením správního řízení ve věci povolení stavby, rekonstrukce či přeložky vedení a zařízení silových elektrických sítí, elektrických trakcí vlaků a tramvají, je stavebník, nebo jím pověřená třetí osoba, povinen provést výpočet rušivých vlivů, zpracovat ochranná opatření a předat je POS.

4. Při projektování stavby, při rekonstrukci, která se nachází v ochranném pásmu radiových tras společnosti Česká telekomunikační infrastruktura a.s. a překračuje výšku 15 m nad zemským povrchem, a to včetně dočasných objektů zařízení staveniště (jeřáby, konstrukce, atd.), nejpozději však před zahájením správního řízení ve věci povolení takové stavby, je stavebník nebo jím pověřená třetí osoba, povinen kontaktovat POS. Ochranné pásmo radiových tras v šíři 50m je zakresleno do situačního výkresu. Je tvořeno dvěma podélnými pruhy o šíři 25 m po obou stranách radiového paprsku v celé jeho délce, resp. 25 m kruhem kolem vysílacího radiového zařízení.

5. Pokud se v zájmovém území stavby nachází podzemní silnoproudé vedení (NN) společnosti Česká telekomunikační infrastruktura a.s. je stavebník, nebo jím pověřená třetí osoba, před zahájením správního řízení ve věci povolení správního orgánu k činnosti stavebníka, nebo jím pověřené třetí osoby, nejpozději však před zahájením stavby, povinen kontaktovat POS.

6. Pokud by navrhované stavby (produktovody, energovody aj.) svými ochrannými pásmy zasahovaly do prostoru stávajících tras a zařízení SEK, či do jejich ochranných pásem, je stavebník, nebo jím pověřená třetí osoba, povinen realizovat taková opatření, aby mohla být prováděna údržba a opravy SEK, a to i za použití mechanizace, otevřeného plamene a podobných technologií.

V. Křížení a souběh se SEK

1. Stavebník, nebo jím pověřená třetí osoba, je povinen v místech křížení PVSEK se sítěmi technické infrastruktury, pozemními komunikacemi, parkovacími plochami, vjezdy atp. ukládat PVSEK v zákonných předpisy stanovené hloubce a chránit PVSEK chráničkami s přesahem minimálně 0.5 m na každou stranu od hrany křížení. Chráničku je povinen utěsnit a zamezit vnikání nečistot.

2. Stavebník nebo jím pověřená třetí osoba, je výslovně srozuměn s tím, že v případě, kdy hodlá umístit stavbu sjezdu či vjezdu, je povinen stavbu sjezdu či vjezdu umístit tak, aby metalické kabely SEK nebyly umístěny v hloubce menší než 0,6 m a optické nebyly umístěny v hloubce menší než 1 m.

3. Stavebník, nebo jím pověřená třetí osoba, je povinen základy (stavby, opěrné zdi, podezdívky apod.) umístit tak, aby dodržel minimální vodorovný odstup 1,5 m od krajního vedení, případně kontaktovat POS.

4. Stavebník, nebo jím pověřená třetí osoba, není oprávněn trasy PVSEK znepřístupnit (např. zabetonováním).

5. Stavebník, nebo jím pověřená třetí osoba, je při křížení a souběhu stavby nebo sítě technické infrastruktury s kabelovodem povinen zejména:

- pokud plánované stavby nebo trasy sítě technické infrastruktury budou umístěny v blízkosti kabelovodu ve vzdálenosti menší než 2 m nebo při křížení kabelovodu ve vzdálenosti menší než 0,5 m nad nebo kdekoliv pod kabelovodem, předložit POS zakreslení v příčných řezech,
- do příčného řezu zakreslit také profil kabelové komory v případě, kdy jsou sítě technické infrastruktury či stavby umístěny v blízkosti kabelové komory ve vzdálenosti menší než 2 m,
- neumísťovat nad trasou kabelovodu v podélném směru sítě technické infrastruktury,
- předložit POS vypracovaný odborný statický posudek včetně návrhu ochrany tělesa kabelovodu pod stavbou, ve vjezdu nebo pod zpevněnou plochou,
- nezakrývat vstupy do kabelových komor, a to ani dočasně,
- projednat s POS, nejpozději ve fázi projektové přípravy, jakékoliv výkopové práce, které by mohly být vedeny v úrovni či pod úrovní kabelovodu nebo kabelové komory a veškeré případy, kdy jsou trajektorie podvrtní a protlaků ve vzdálenosti menší než 1,5 m od kabelovodu.

Informace k vytyčení SEK

V případě požadavku na vytyčení PVSEK společnosti Česká telekomunikační infrastruktura a.s. se, prosím, obraťte na společnosti uvedené níže.

Česká telekomunikační infrastruktura a.s. - středisko Čechy sever

se sídlem: Olšanská 2681/6, Praha 3, PSČ 13000

IČ: 04084063

DIČ: CZ04084063

kontakt: [redacted] obslužná doba po-pa 7 - 15 hod

ARANEA NETWORK a.s. - výhradní dodavatel společnosti Česká telekomunikační infrastruktura a.s.

se sídlem: 5.května 16, 252 41 Dolní Břežany - pobočka Ústí nad Labem, U Cukrovaru 6, 400 07 Ústí nad Labem

IČ: 24126039

DIČ: CZ24126039

kontakt: [redacted]

COM PLUS CZ, a.s.

se sídlem: Nad Krocínkou 317/48, 190 00 Praha 9

IČ: 25772104

DIČ: CZ 25772104

kontakt: [redacted]

Ing. Václav Hlavatý

se sídlem: V Lukách 2162, 269 01 Rakovník

IČ: 44255501

DIČ: [redacted]

kontakt: [redacted]

SITEL, spol. s r.o.

se sídlem: Baarova 957/15, 140 00 Praha 4

IČ: 44797320

DIČ: CZ 44797320

kontakt: [redacted]

Telkont s.r.o.

se sídlem: U Pivovaru 136, 415 01 Teplice

IČ: 25467069

DIČ: CZ 25467069

kontakt: [redacted]

TEMO-TELEKOMUNIKACE, a.s.

se sídlem: U Záběhlického zámku 233/15, 106 00 Praha 10

IČ: 25740253

DIČ: CZ25740253

kontakt: [redacted]

TETA s.r.o.


se sídlem: Klíšská 977/77, 400 01 Ústí nad Labem

IČ: 47785781

DIČ: CZ 47785781

kontakt: [redacted]

SITUAČNÍ VÝKRES - ZÁJMOVÉ ÚZEMÍ

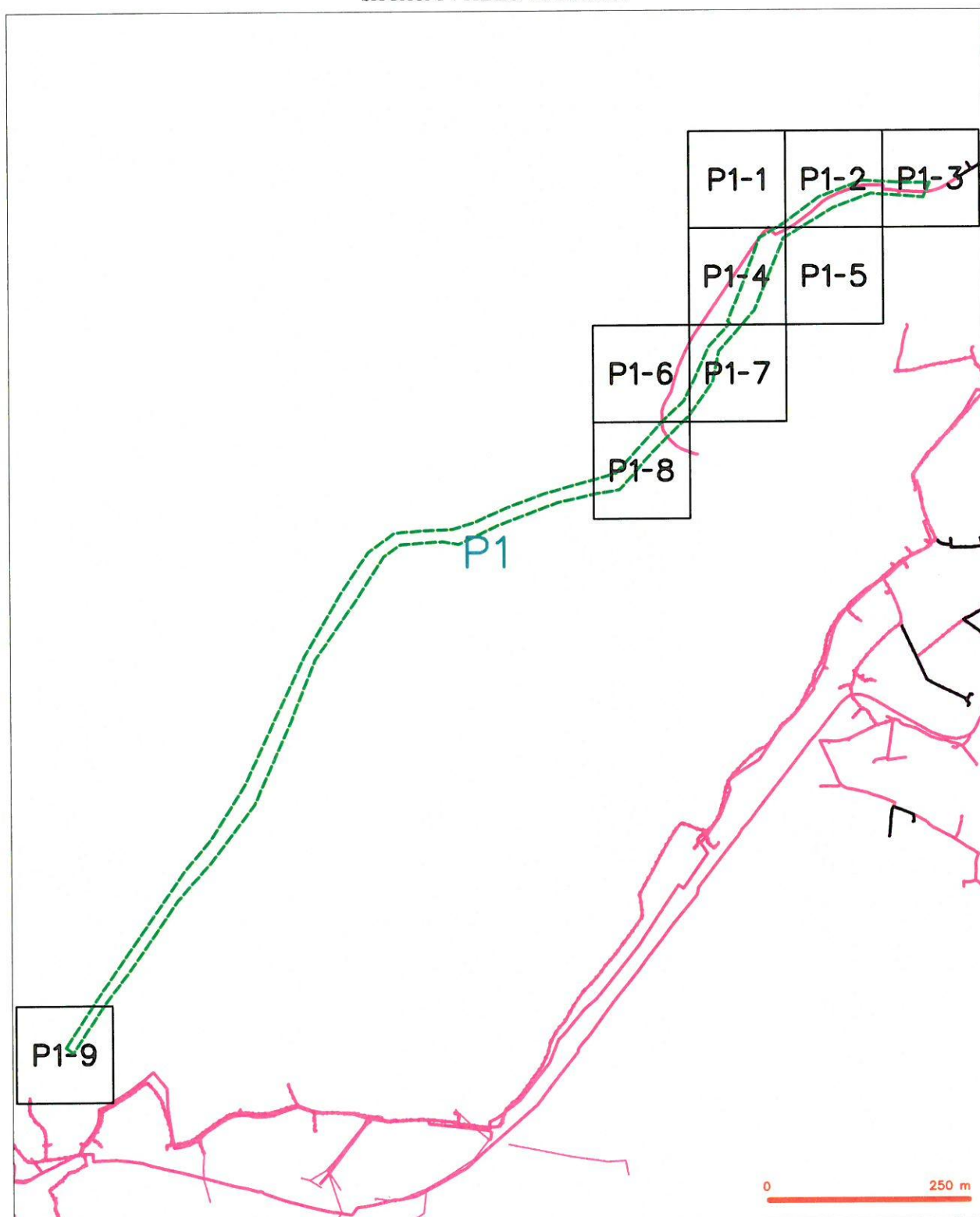


LEGENDA

----- hranice zájmového území k vyjádření



SITUAČNÍ VÝKRES - POLYGON 1









LEGENDA

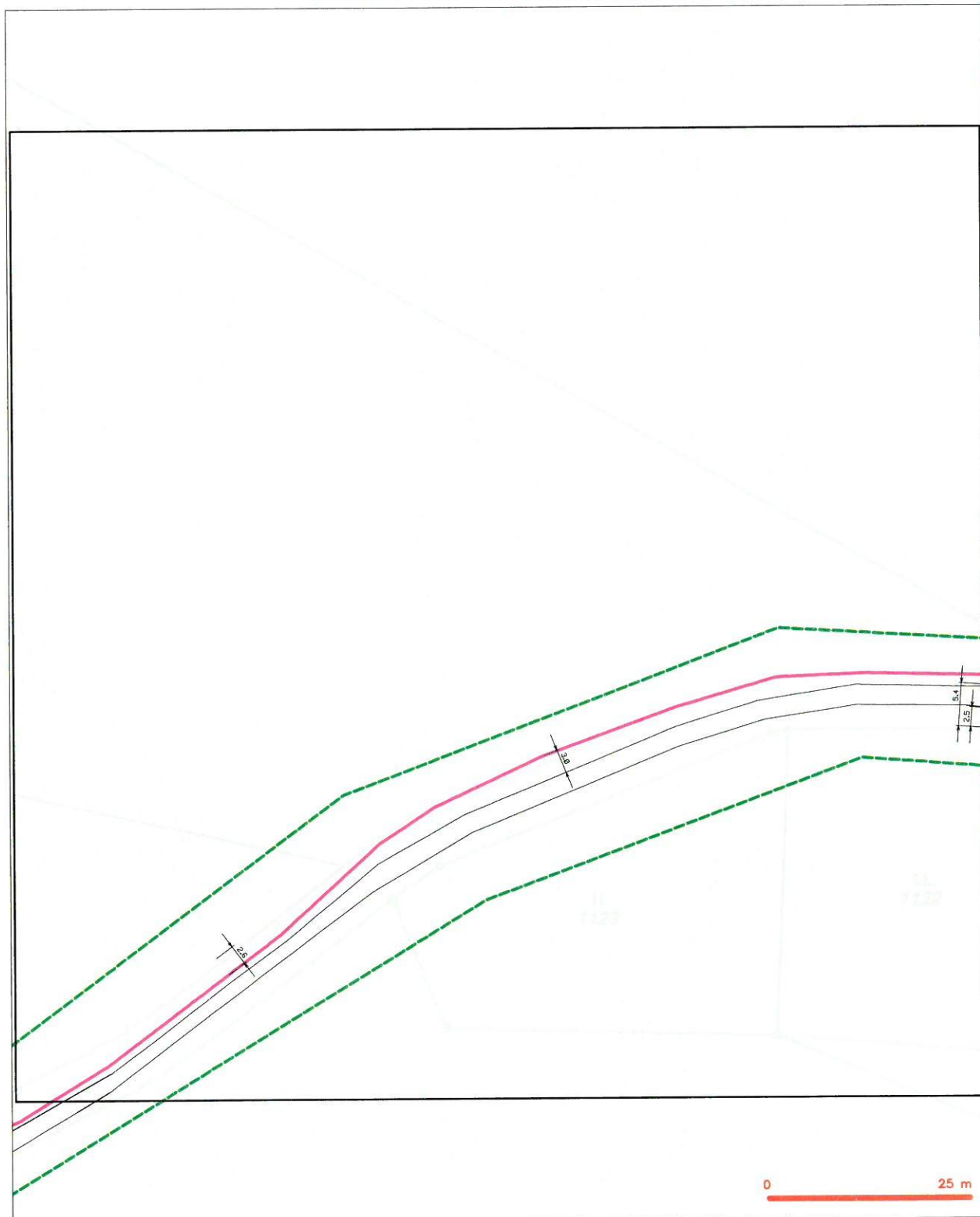
- | | | | |
|--|---|--|---|
| | hranice zájmového území a vyjádření | | nezaměřený průběh optického kabelu, HDPE trubky |
| | NV přípojná, území a NV příslušenství CETIN | | nabo souběh optického a metalického kabelu |
| | zaměřený průběh metalického kabelu | | radové síť, ochranné pásmo radové síť |
| | zaměřený průběh optického kabelu, HDPE trubky | | podzemní síť |
| | nabo souběh optického a metalického kabelu | | napravovaná síť |
| | nezaměřený průběh metalického kabelu | | podzemní síť cizí |
| | podzemní síť cizí | | síť a NV |
| | | | kabelový, kabelový |

SITUAČNÍ VÝKRES - POLYGON 1, list kladu P1-1

LEGENDA

- | | | | |
|---|---|---|---|
|  | <p>hranice zřizovací území s vytyčením</p> <p>NN přípojka, území s NN přípojkou ČGTH</p> |  | <p>nezamýřený průběh optického kabelu, NDT trasy
nebo součin optického a metalického kabelu</p> |
|  | <p>zamýřený průběh metalického kabelu</p> |  | <p>rozdílná síť, ochranné pásmo rozdílné sítě</p> |
| | <p>zamýřený průběh optického kabelu, NDT trasy
nebo součin optického a metalického kabelu</p> | | <p>podzemní síť</p> |
| | <p>nezamýřený průběh metalického kabelu</p> | | <p>podzemní síť cizí</p> |
|  | <p>podzemní síť cizí</p> |  | <p>síť s NN</p> |

SITUAČNÍ VÝKRES - POLYGON 1, list kladu P1-2

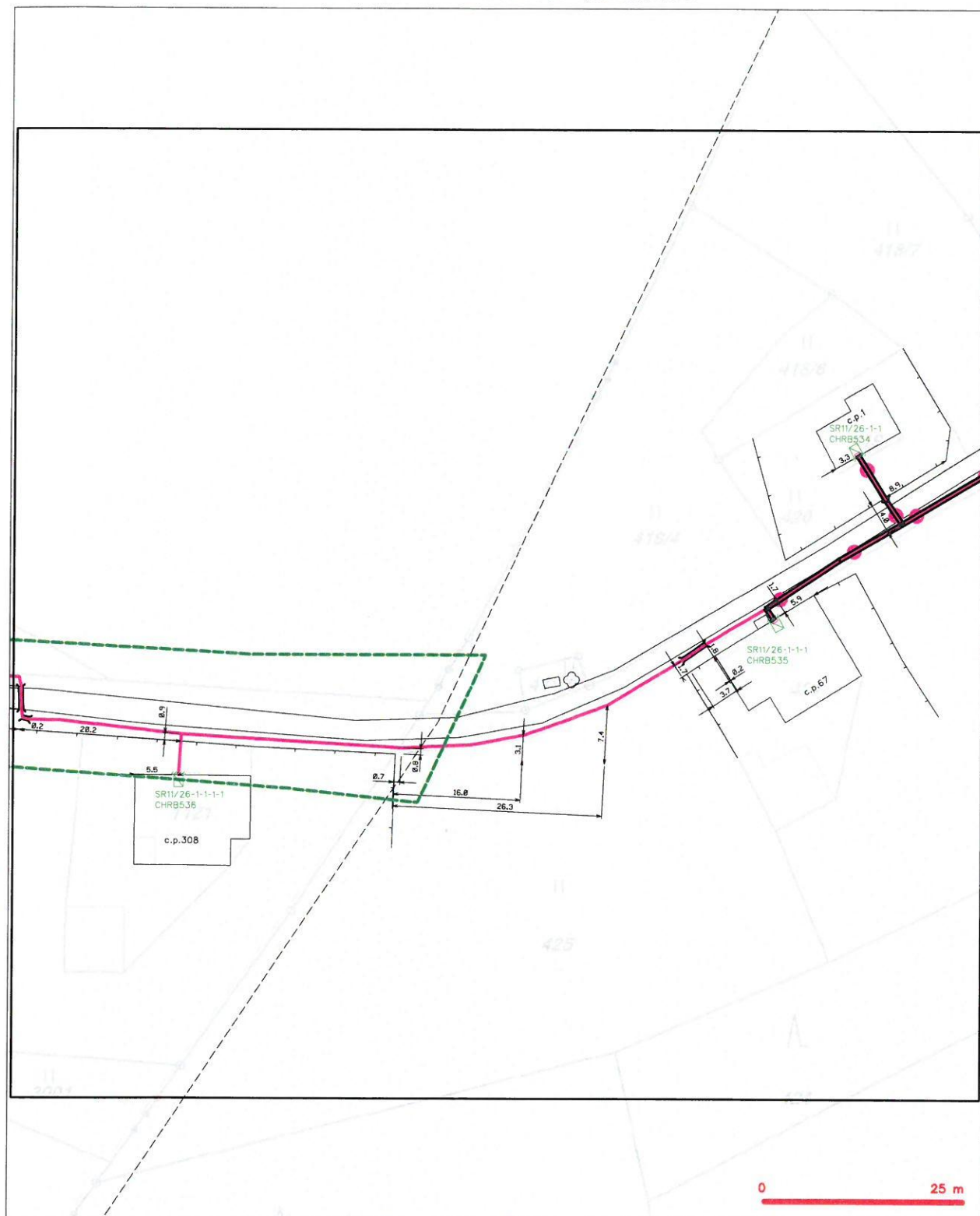


LEGENDA

- | | | | |
|--|---|--|---|
| | hranice výhledového území a vyhlášení | | nezaměřený průběh optického kabelu, NEPE trubky |
| | NI příslušná území a NI příslušnou CETIN | | nábo současně optického a metalického kabelu |
| | zaměřený průběh metalického kabelu | | radové síť, ochranné pásmo radové síť |
| | zaměřený průběh optického kabelu, NEPE trubky | | podzemní síť |
| | nábo současně optického a metalického kabelu | | naprogramovaná síť |
| | nezaměřený průběh metalického kabelu | | podzemní síť sítě |
| | podzemní síť sítě | | síť s NI |




SITUAČNÍ VÝKRES - POLYGON I, list kladu P1-3



LEGENDA

- | | | | |
|----------------------------------|---|-----------------------------------|---|
| — (green dashed line) — | hranice příslušného území k vyjádření | — (red dashed line with circle) — | nezaměřený průběh optického kabelu, NEPEC trubky nebo stouhů optického a metalického kabelu |
| — (blue dashed line) — | NI přípojná, území z NI přípojnou CETIN | — (red dashed line with square) — | radioré síť, ochranné pásmo radioré síť |
| — (red solid line) — | zaměřený průběh metalického kabelu | — (red dashed line with cross) — | podzemní síť |
| — (red solid line with circle) — | zaměřený průběh optického kabelu, NEPEC trubky nebo stouhů optického a metalického kabelu | — (red dashed line with cross) — | inženýrsko-technická síť |
| — (red solid line with cross) — | nezaměřený průběh metalického kabelu | — (red dashed line with cross) — | podzemní síť cív |
| — (red solid line with cross) — | podzemní síť cív | — (red dashed line with cross) — | síť z NI |
| | | — (red dashed line with cross) — | středisko, kabelová |


SITUAČNÍ VÝKRES - POLYGON 1, list kladu P1-4



LEGENDA

- | | | | |
|-------------------------|---|------------------------|---|
| --- (green dashed line) | hranice odjímavého území k vyjádření | --- (pink dashed line) | nezaměřený průběh optického kabelu, NEPE trubky |
| --- (blue dashed line) | NI příjezdu, území z NI příjezdu CETIN | --- (pink solid line) | nebo součet optického a metalického kabelu |
| --- (red dashed line) | zaměřený průběh metalického kabelu | --- (pink solid line) | radové síle, ochranné pásmo radové síle |
| --- (pink solid line) | zaměřený průběh optického kabelu, NEPE trubky | --- (pink solid line) | podzemní síle |
| --- (pink solid line) | nebo součet optického a metalického kabelu | --- (pink solid line) | podzemní síle s NI |
| --- (pink solid line) | nezaměřený průběh metalického kabelu | --- (pink solid line) | střeš. s NI |
| --- (pink solid line) | podzemní síle s NI | --- (pink solid line) | střeš. s NI |
| --- (pink solid line) | podzemní síle s NI | --- (pink solid line) | střeš. s NI |

SITUAČNÍ VÝKRES - POLYGON 1, list kladu P1-6




LEGENDA

- | | | | |
|-------------------------|--|------------------------|--|
| — (green dashed line) — | hranice sdílného území a vyjádření | — (pink dashed line) — | nerozměřený průběh optického kabelu, NEPE trubky |
| — (blue dashed line) — | NI přípojka, území a NI přípojka CETIN | — (pink solid line) — | nábo souběž optického a metalického kabelu |
| — (pink solid line) — | rozměřený průběh metalického kabelu | — (pink dashed line) — | rozdělovací síť, ochranné pásmo rozdělovací sítě |
| — (pink solid line) — | rozměřený průběh optického kabelu, NEPE trubky | — (pink dashed line) — | podzemní síť |
| — (pink solid line) — | nábo souběž optického a metalického kabelu | — (pink dashed line) — | naprojektovaná síť |
| — (pink solid line) — | nerozměřený průběh metalického kabelu | — (pink dashed line) — | podzemní síť cizí |
| — (pink solid line) — | podzemní síť cizí | — (pink dashed line) — | síť s NI |



SITUAČNÍ VÝKRES - POLYGON I, list kladu P1-7




LEGENDA



















- | | | | |
|--|---|--|---|
| | hranice odměrného území a vytyčení | | nezaměřený průběh optického kabelu, HDPE trubky
nebo součástí optického a metalického kabelu |
| | NV přípojka, území z NV přípojkou CETIN | | radlové síť, odtravné pásmo radlové síť |
| | zaměřený průběh metalického kabelu | | podzemní síť |
| | zaměřený průběh optického kabelu, HDPE trubky
nebo součástí optického a metalického kabelu | | napravovací síť |
| | nezaměřený průběh metalického kabelu | | podzemní síť cizí |
| | podzemní síť cizí | | sítě z NV |
| | | | okraj, kabelevod |



SITUAČNÍ VÝKRES - POLYGON 1, list kladu P1-8




































LEGENDA

- | LEGENDA | |
|---|---|
|  | hranice zápisového úseku / vzájemně |
|  | NV připojení, úseky s NV připojením CEFN |
|  | zaměřený pruh metalektro kabele |
|  | zaměřený pruh optického kabelu, NDPE trasyby
nebo souady optického a metalektro kabele |
| | nezaměřený pruh metalektro kabele |
| | nezaměřený pruh optického kabelu |
| | nezaměřený pruh optického kabelu, NDPE trasyby
nebo souady optického a metalektro kabele |
| | podzemní síť oči |
| | podzemní síť oči |
| | podzemní síť oči |
| | podzemní síť oči |
| | podzemní síť oči |
| | podzemní síť oči |
|  | podzemní síť oči |
|  | podzemní síť oči |
|  | podzemní síť oči |
|  | podzemní síť oči |
|  | podzemní síť oči |
|  | podzemní síť oči |
|  | podzemní síť oči |
| | podzemní síť oči |
| | podzemní síť oči |
| | podzemní síť oči |
| | podzemní síť oči |
| | podzemní síť oči |
| | podzemní síť oči |
| | podzemní síť oči |
| | podzemní síť oči |
| | podzemní síť oči |
|  | podzemní síť oči |
|  | podzemní síť oči |
|  | podzemní síť oči |
|  | podzemní síť oči |
|  | podzemní síť oči |
|  | podzemní síť oči |
|  | podzemní síť oči |
| | podzemní síť oči |
| | podzemní síť oči |
| | podzemní síť oči |
| | podzemní síť oči |
| | podzemní síť oči |
| | podzemní síť oči |
| | podzemní síť oči |

SITUAČNÍ VÝKRES - POLYGON 1, list kladu P1-9



	hranice zdvojeného území s vyznačením
	NV přípojná, území s NV přípojkou CETN
	zaměřený proud metalického kabelu
	zaměřený proud optického kabelu, NPE, trasy nebo souboru optického a metalického kabelu
	nezaměřený proud metalického kabelu
	nezaměřený proud kabelu
	nezaměřený proud kabelu
	nezaměřený proud kabelu
	nezaměřený proud kabelu
	nezaměřený proud kabelu
	nezaměřený proud kabelu
	nezaměřený proud kabelu
	nezaměřený proud kabelu
	nezaměřený proud kabelu
	nezaměřený proud kabelu
	nezaměřený proud kabelu
	nezaměřený proud kabelu
	nezaměřený proud kabelu
	nezaměřený proud kabelu
	nezaměřený proud kabelu
	nezaměřený proud kabelu
	nezaměřený proud kabelu
	nezaměřený proud kabelu
	nezaměřený proud kabelu
	nezaměřený proud kabelu
	nezaměřený proud kabelu
	nezaměřený proud kabelu
	nezaměřený proud kabelu
	nezaměřený proud kabelu
	nezaměřený proud kabelu
	nezaměřený proud kabelu
	nezaměřený proud kabelu
	nezaměřený proud kabelu
	nezaměřený proud kabelu
	nezaměřený proud kabelu
	nezaměřený proud kabelu


 nezaměření průřez optického kabelu, HDPE trubky
 nebo souběž optického a metalického kabelu

 radové síť, ochranné pásmo radové sítě

 podzemní síť

 naprovozované síť  kolektor, kabelovod

 podzemní síť cíní

 síť s NN

AZ Consult, spol. s r.o.
Klíšská 12
400 01 Ústí nad Labem

Váš dopis:

Naše značka: SOS -18VE 18-10833-0307
Datum: 30.03.2018

Stanovisko k územnímu a stavebnímu řízení

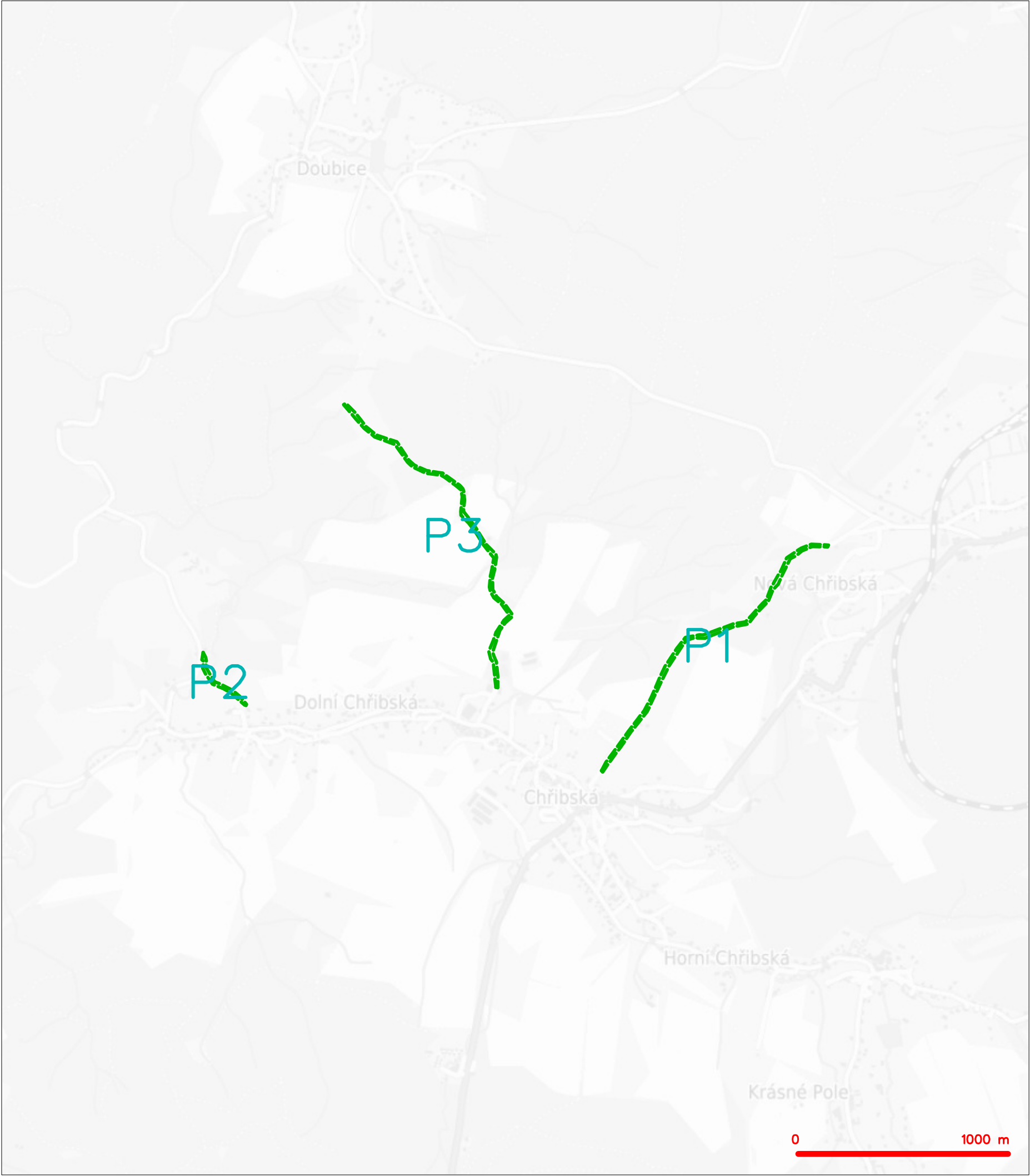
Souhlasíme s vydáním územního rozhodnutí a stavebního povolení pro stavbu „**Polní cesty k.ú. Dolní Chřibská - S0 1-VPC 1**“ za dodržení následujících připomínek:

1. Pro zajištění ochrany našeho vedení požadujeme, aby měl stavebník před vydáním uvedeného rozhodnutí platné „Vyjádření o existenci vedení sítí elektronických komunikací“. Zároveň stavebníka upozorňujeme, že podmínky dané ve „Vyjádření ...“ musí být dodrženy.
 - V oblasti stavby dle Polní cesty k.ú. Dolní Chřibská - S0 1-VPC 1 se nachází naše podzemní vedení a zařízení SEK , které požadujeme respektovat ve stávajícím umístění a chránit před poškozením. V místě křížení a souběhu budované cesty, nad trasou a v ochranném pásmu našeho vedení SEK nesmí dojít ke snížení, či zvýšení stávající nivelety terénu. V místě kolize stavby s naším vedením SEK, požadujeme dodržet ČSN 73 6005. Po odkrytí našeho vedení doporučujeme stavebníkovi provést taková opatření, aby nedošlo k poškození našeho vedení ani náhodným způsobem .
2. V místě výstavby nové komunikace požadujeme po vytyčení vykopání sond pro přesné umístění a hloubky našeho vedení ,v případě mělko uloženého kabelu požadujeme uložení vedení do hloubky dle ČSN 73 60 05 s uložením do betonových žlabů , popřípadě do PVC půlených chrániček s přidáním jedné nové chráničky KOPOFLEX prům 100 mm jako rezervní prostup pod novou komunikací, to vše s metrovým přesahem do volného terénu. Tuto výstavbu je možné provést stavebníkem avšak za dorozu pracovníka CETIN a.s. (p. Kodýtek , 606757131).
3. Veškeré práce v ochranném pásmu našeho vedení musí být prováděny pouze ručně tak, jak je požadováno ve výše uvedeném „Vyjádření o ...“. Vytyčení našeho vedení na místě stavby bude provedeno na základě objednávky u dodavatelů uvedených ve „Vyjádření ...“
4. Před záhozem a při každé kolizi stavby s naším vedením požadujeme přizvat k jeho kontrole (p. Kodýtek , 606757131). O provedené kontrole bude naším pracovníkem proveden zápis do stavebního deníku, který bude kontrolován při kolaudačním řízení stavby.


S pozdravem



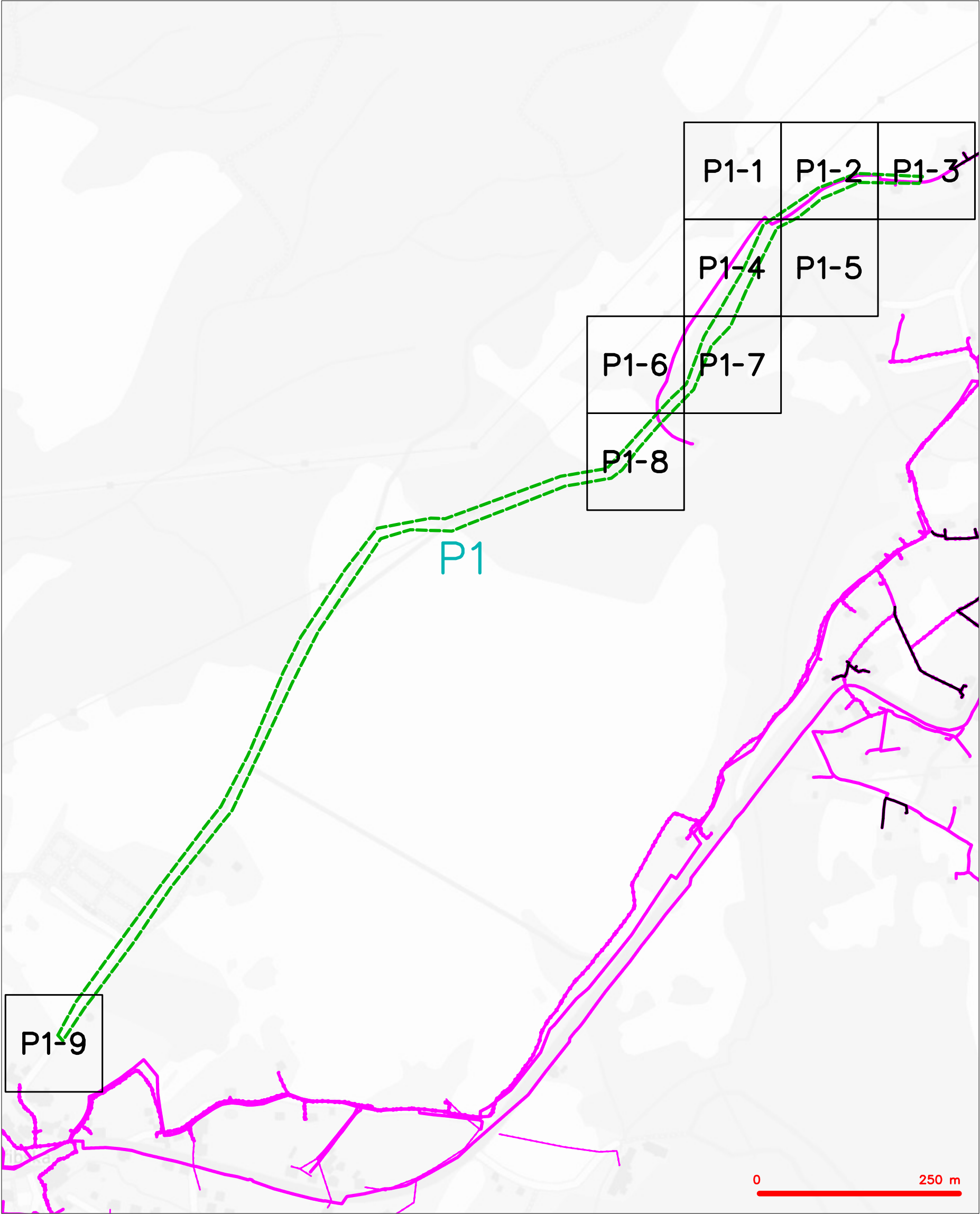
SITUAČNÍ VÝKRES - ZÁJMOVÉ ÚZEMÍ



LEGENDA
----- hranice zájmového území k vyjádření



SITUAČNÍ VÝKRES - POLYGON 1



LEGENDA	
	hranice zájmového území k vyjádření
	NV přípojka, území s NV přípojkou CETIN
	zaměřený průběh metalického kabelu
	zaměřený průběh optického kabelu, HDPE trubky nebo souběh optického a metalického kabelu
	nezaměřený průběh metalického kabelu
	nadzemní síť cizí
	nezaměřený průběh optického kabelu, HDPE trubky nebo souběh optického a metalického kabelu
	radiové síť, ochranné pásmo radiové sítě
	nadzemní síť
	neprovazované síť
	podzemní síť cizí
	sítě s NV
	koléktor, kabelovod

NAŠE ZNAČKA
0101491002VYŘÍZENO DNE
24.03.2021

Sdělení o existenci energetického zařízení, sítě pro elektronickou komunikaci nebo zařízení technické infrastruktury v majetku společnosti ČEZ Distribuce, a. s., pro akci:

Polní cesta VPC1 v k.ú. Dolní Chříbská

Vážený zákazníku,

Na základě Vaší žádosti 0101491002 ze dne 24.03.2021 Vám zasíláme sdělení o existenci energetického zařízení, sítě pro elektronickou komunikaci nebo zařízení technické infrastruktury v majetku společnosti ČEZ Distribuce, a. s., ve Vámi vymezeném zájmovém území.

Dovolujeme si Vás upozornit, že **sdělení nenahrazuje** vyjádření provozovatele distribuční soustavy k projektové dokumentaci pro územní nebo stavební řízení, k připojení nového odběru, zdroje elektrické energie nebo k navýšení rezervovaného příkonu a výkonu a s výjimkou havárií ani souhlas s činností v ochranném pásmu.

Toto sdělení je platné do 24.09.2021 a je jedním z podkladů pro zpracování projektové dokumentace, pokud je taková dokumentace zpracovávána.

V majetku ČEZ Distribuce, a. s., se na Vámi uvedeném zájmovém území nachází nebo ochranným pásmem zasahuje energetické zařízení typu:

	síť NN	síť VN	síť VVN
Podzemní síť	střet		
Nadzemní síť		střet	

Stanice	
---------	--

V majetku ČEZ Distribuce, a. s., se na Vámi uvedeném zájmovém území nachází nebo ochranným pásmem zasahuje síť pro elektronickou komunikaci typu:

	síť pro elektronickou komunikaci
Podzemní síť	
Nadzemní síť	střet

Zařízení technické infrastruktury zahrnuje zejména vodovodní, kanalizační a plynové přípojky pro objekty ČEZ Distribuce a. s., a dále pak další podzemní a nadzemní zařízení sloužící pro provoz distribuční sítě. V majetku ČEZ Distribuce, a. s., se na Vámi uvedeném zájmovém území nachází nebo ochranným pásmem zasahuje zařízení technické infrastruktury:

	zařízení technické infrastruktury
Nadzemní nebo podzemní	



Energetické zařízení (mimo nadzemních sítí NN), zařízení sítě pro elektronickou komunikaci a zařízení technické infrastruktury je chráněno ochranným pásmem podle § 46 zákona č. 458/2000 Sb., o podmínkách podnikání a o výkonu státní správy v energetických odvětvích a o změně některých zákonů (energetický zákon), ve znění pozdějších předpisů. Přibližný průběh tras energetických zařízení, sítě pro elektronickou komunikaci (v trase kabelového vedení může být uloženo několik kabelů energetických i komunikačních) a tras zařízení technické infrastruktury zasíláme v příloze tohoto dopisu.

V případě existence **podzemních** energetických zařízení, sítě pro elektronickou komunikaci nebo zařízení technické infrastruktury je povinností stavebníka alespoň 14 dní před započatím zemních prací požádat telefonicky na 800 850 860 nebo e-mailem na info@cezdistribuce.cz o tzv. **vytyčení trasy podzemního zařízení**, sítě pro elektronickou komunikaci nebo zařízení technické infrastruktury. O vytyčení lze požádat pouze na základě vydaného sdělení o existenci energetického zařízení, sítě pro elektronickou komunikaci nebo zařízení technické infrastruktury, a to (mimo havárií) nejpozději 30 dní před koncem jeho platnosti.

Dojde-li k obnažení podzemního vedení nebo k poškození energetického zařízení, sítě pro elektronickou komunikaci nebo zařízení se sítí pro elektronickou komunikaci související nebo zařízení technické infrastruktury ve vlastnictví ČEZ Distribuce, a. s., nahláste nám prosím tuto skutečnost bezodkladně jako poruchu na bezplatnou linku 800 850 860.

Pokud uvažovaná **akce nebo činnost zasáhne do ochranného pásma** nadzemních vedení, trafostanic nebo sítě pro elektronickou komunikaci, popř. bude po vytyčení zjištěno, že zasahuje do ochranného pásma podzemních energetických zařízení nebo zařízení pro elektronickou komunikaci, je nutné písemně požádat společnost ČEZ Distribuce, a. s., o souhlas s činností v ochranném pásmu (formulář je k dispozici na www.cezdistribuce.cz v části Formuláře / Činnosti v ochranných pásmech, kontaktní údaje pro podání Vaší žádosti naleznete v zápatí). Jestliže uvažovaná akce vyvolá potřebu dílčí změny trasy vedení nebo přemístění některých prvků energetického zařízení nebo sítě pro elektronickou komunikaci včetně souvisejícího zařízení, je nutné včas společnost ČEZ Distribuce, a. s., požádat o přeložku zařízení podle § 47 energetického zákona.

Zároveň Vás upozorňujeme, že v zájmovém území se může nacházet taktéž energetické zařízení, sít' pro elektronickou komunikaci nebo zařízení technické infrastruktury, které není v majetku společnosti ČEZ Distribuce, a. s.

V souvislosti s výše uvedeným si Vás dovoluujeme upozornit, že uvedené sdělení včetně jeho příloh obsahuje skutečnosti tvořící obchodní tajemství společnosti ČEZ Distribuce, a. s. Poskytnuté informace jsou dále také důvěrnými informacemi a obchodně citlivými informacemi společnosti ČEZ Distribuce, a. s. Z výše uvedených důvodů si Vás proto společnost ČEZ Distribuce, a. s., dovoluje upozornit, že s poskytnutými informacemi je potřeba nakládat dle platných právních předpisů, v opačném případě se vystavujete postihu ve smyslu platné právní úpravy. V této souvislosti si Vás dále dovoluujeme upozornit, že požadované informace nesmí být předány, sděleny, využity, zpřístupněny, či jiným způsobem postoupeny na jakoukoli třetí osobu bez předchozího prokazatelného souhlasu společnosti ČEZ Distribuce, a. s. Informace o existenci energetického zařízení, sítě pro elektronickou komunikaci a zařízení technické infrastruktury mohou být využity pouze pro účel, pro který byly vyžádány.

S pozdravem

ČEZ Distribuce, a. s.

Děčín, Děčín IV-Podmokly
Teplická 874/8
PSČ 405 02
IČ: 24729035

Přílohy

1. Situační výkres zájmového území
2. Podmínky pro provádění činností v ochranných pásmech energetických zařízení, sítě pro elektronickou komunikaci a zařízení technické infrastruktury



NAŠE ZNAČKA
0101045397VYŘÍZENO DNE
18.01.2019**Sdělení o existenci energetického zařízení v majetku společnosti ČEZ Distribuce, a. s., pro akci:
Polní cesty k.ú.Dolní Chříbská VPC 1 a**

Vážený zákazníku,

Na základě Vaší žádosti 0101045397 ze dne 18.01.2019 Vám zasíláme sdělení o existenci energetického zařízení v majetku společnosti ČEZ Distribuce, a. s., ve Vámi vymezeném zájmovém území.

Dovolujeme si Vás upozornit, že sdělení nenahrazuje vyjádření provozovatele distribuční soustavy k projektové dokumentaci pro územní nebo stavební řízení, k připojení nového odběru, zdroje elektrické energie nebo k navýšení rezervovaného příkonu a výkonu a s výjimkou havárií ani souhlas s činností v ochranném pásmu.

Toto sdělení je platné do 18.07.2019 a je jedním z podkladů pro zpracování projektové dokumentace, pokud je taková dokumentace zpracovávána.

V majetku ČEZ Distribuce, a. s., se na Vámi uvedeném zájmovém území nachází nebo ochranným pásmem zasahuje energetické zařízení typu:

	síť NN	síť VN	síť VVN
Podzemní síť			
Nadzemní síť		střet	
Stanice			

Energetické zařízení (mimo nadzemních sítí NN) je chráněno ochranným pásmem podle § 46 zákona č. 458/2000 Sb., o podmínkách podnikání a o výkonu státní správy v energetických odvětvích a o změně některých zákonů (energetický zákon), ve znění pozdějších předpisů. Přibližný průběh tras energetických zařízení (v trase kabelového vedení může být uloženo několik kabelů) zasíláme v příloze tohoto dopisu.

V případě existence podzemních energetických zařízení je povinností stavebníka alespoň 14 dní před započítím zemních prací požádat telefonicky na 800 850 860 nebo e-mailem na info@cezdistribuce.cz o tzv. vytyčení trasy energetického zařízení. O vytyčení lze požádat pouze na základě vydaného sdělení o existenci energetického zařízení, a to (mimo havárií) nejpozději 30 dní před koncem jeho platnosti.

Dojde-li k obnažení kabelového vedení nebo k poškození energetického zařízení, nahlaste nám prosím tuto skutečnost bezodkladně jako poruchu na bezplatnou linku 800 850 860.

Pokud uvažovaná akce nebo činnost zasáhne do ochranného pásma nadzemních vedení nebo trafostanic, popř. bude po vytyčení zjištěno, že zasahuje do ochranného pásma podzemních vedení, je nutné písemně požádat společnost ČEZ Distribuce, a. s., o souhlas s činností v ochranném pásmu (formulář je k dispozici na www.cezdistribuce.cz v části Formuláře / Činnosti v ochranných pásmech, kontaktní údaje pro podání Vaší žádosti naleznete v zápatí). Jestliže uvažovaná akce vyvolá potřebu dílčí změny trasy vedení nebo přemístění některých prvků energetického zařízení, je nutné včas společnost ČEZ Distribuce, a. s., požádat o přeložku zařízení podle § 47 energetického zákona.

Zároveň Vás upozorňujeme, že v zájmovém území se může nacházet taktéž energetické zařízení, které není v majetku společnosti ČEZ Distribuce, a. s.



V souvislosti s výše uvedeným si Vás dovoluujeme upozornit, že uvedené sdělení včetně jeho příloh obsahuje skutečnosti tvořící obchodní tajemství společnosti ČEZ Distribuce, a. s. Poskytnuté informace jsou dále také důvěrnými informacemi a obchodně citlivými informacemi společnosti ČEZ Distribuce, a. s. Z výše uvedených důvodů si Vás proto společnost ČEZ Distribuce, a. s., dovoluujeme upozornit, že s poskytnutými informacemi je potřeba nakládat dle platných právních předpisů, v opačném případě se vystavujete postihu ve smyslu platné právní úpravy. V této souvislosti si Vás dále dovoluujeme upozornit, že požadované informace nesmí být předány, sděleny, využity, zpřístupněny, či jiným způsobem postoupeny na jakoukoli třetí osobu bez předchozího prokazatelného souhlasu společnosti ČEZ Distribuce, a. s. Informace o existenci sítí mohou být využity pouze pro účel, pro který byly vyžádány.

S pozdravem

ČEZ Distribuce, a. s.

Děčín, Děčín IV-Podmokly

Teplická 874/8

PSČ 405 02

IČ: 24729035

Přílohy

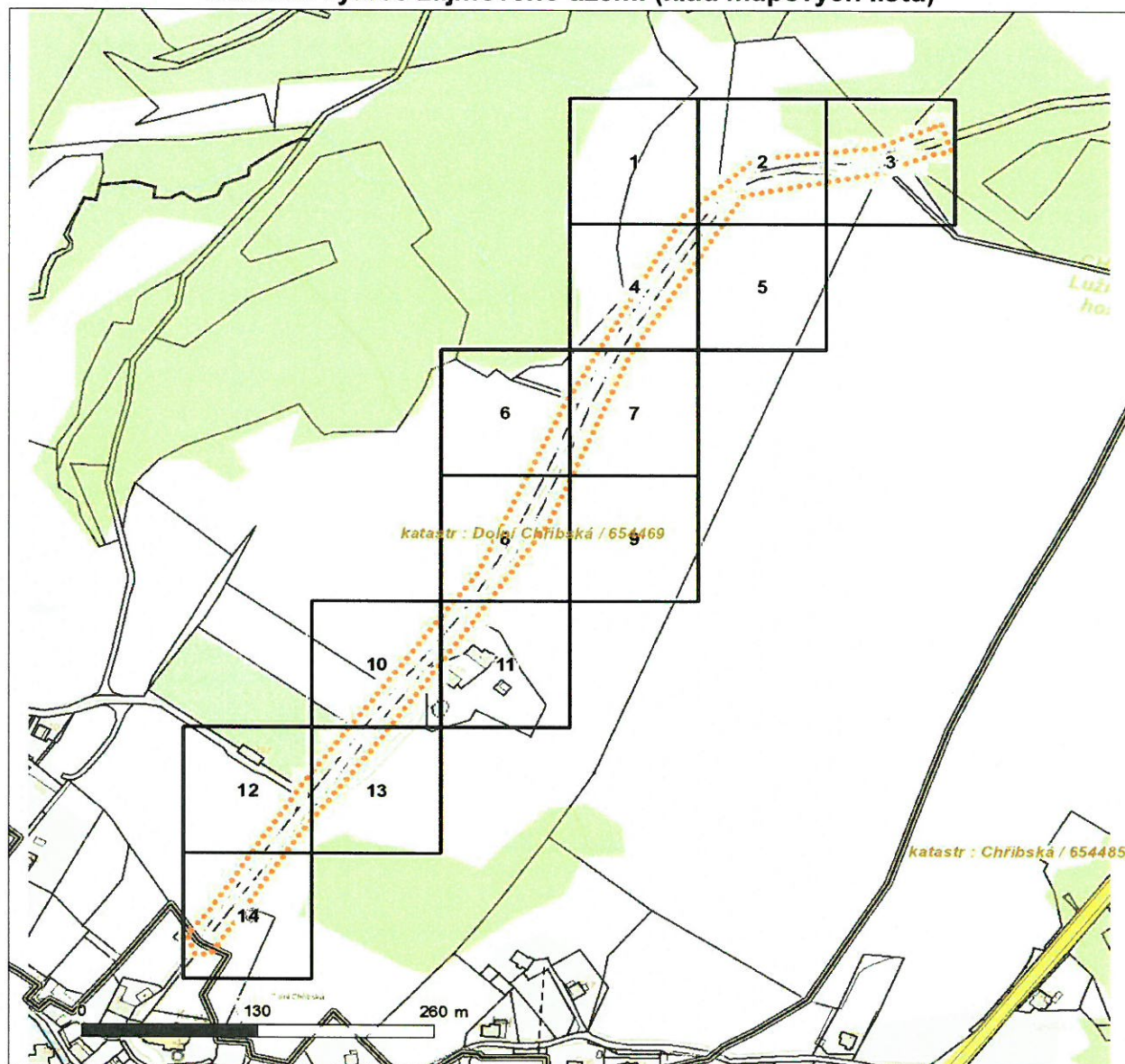
1. Situační výkres zájmového území
2. Podmínky pro provádění činností v ochranných pásmech energetických zařízení



Platí pouze se sdělením číslo 0101045397.

















Zakreslené polohy zařízení v příloze jsou pouze informativní.

Situační výkres zájmového území (klad mapových listů)



Není-li zobrazena katastrální mapa, zadejte žádost znovu. Katastrální mapa je generována prostřednictvím externí WMS služby, jejíž provoz nezajišťuje společnost ČEZ Distribuce, a. s.

LEGENDA

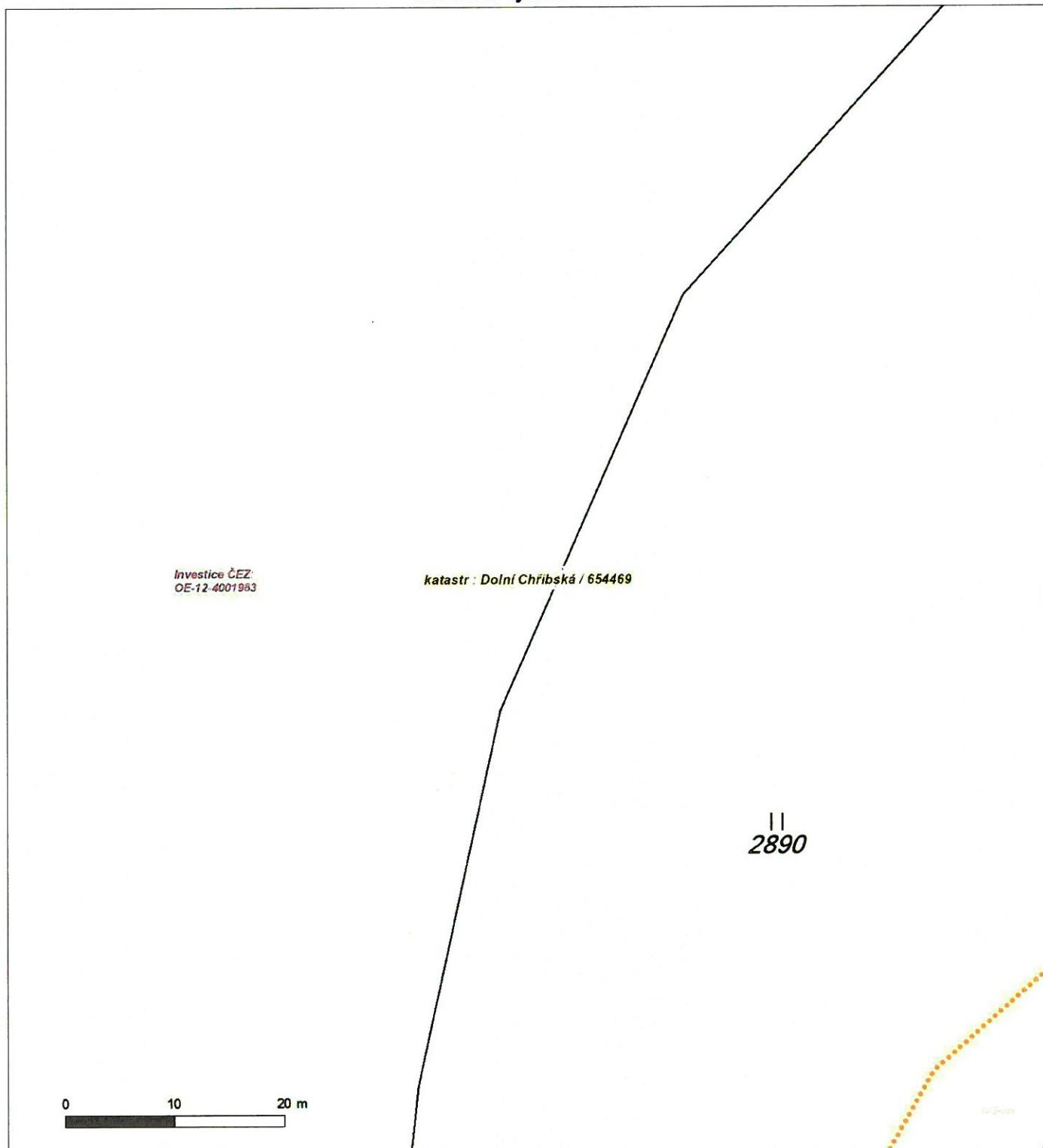
	Podzemní vedení NN do 1kV		Stanice do 52 kV - stožárová
	Nadzemní vedení NN do 1kV		Stanice do 52 kV - zděná
	Podzemní vedení VN do 35 kV		Transformovna (nad 52 kV)
	Nadzemní vedení VN do 35 kV		Probíhající investice ČEZ Distribuce
	Podzemní vedení VVN 110kV		Stanice ČEZ Distribuce ve výstavbě
	Nadzemní vedení VVN 110kV		Zařízení ČEZ Distribuce ve výstavbě
	NN přívod odběratele		Hranice katastrálního území
	Cizí energetické vedení		
	Zájmové území		

V zájmovém území se nachází investiční akce.

Platí pouze se sdělením číslo 0101045397.

Zakreslené polohy zařízení v příloze jsou pouze informativní.

Situační výkres - list 1

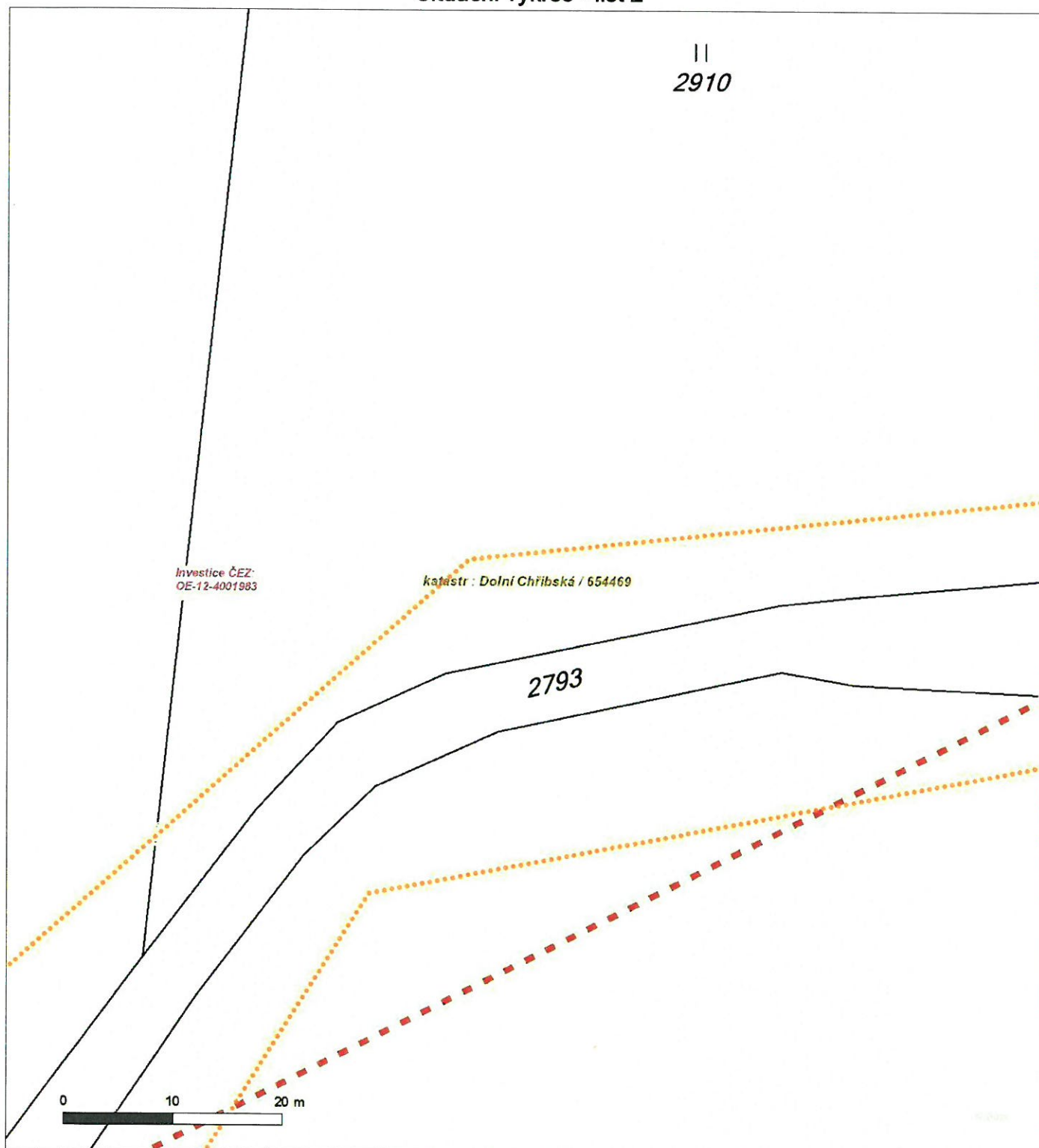


Není-li zobrazena katastrální mapa, zadejte žádost znovu. Katastrální mapa je generována prostřednictvím externí WMS služby, jejíž provoz nezajišťuje společnost ČEZ Distribuce, a. s.

Platí pouze se sdělením číslo 0101045397.

Zakreslené polohy zařízení v příloze jsou pouze informativní.

Situační výkres - list 2

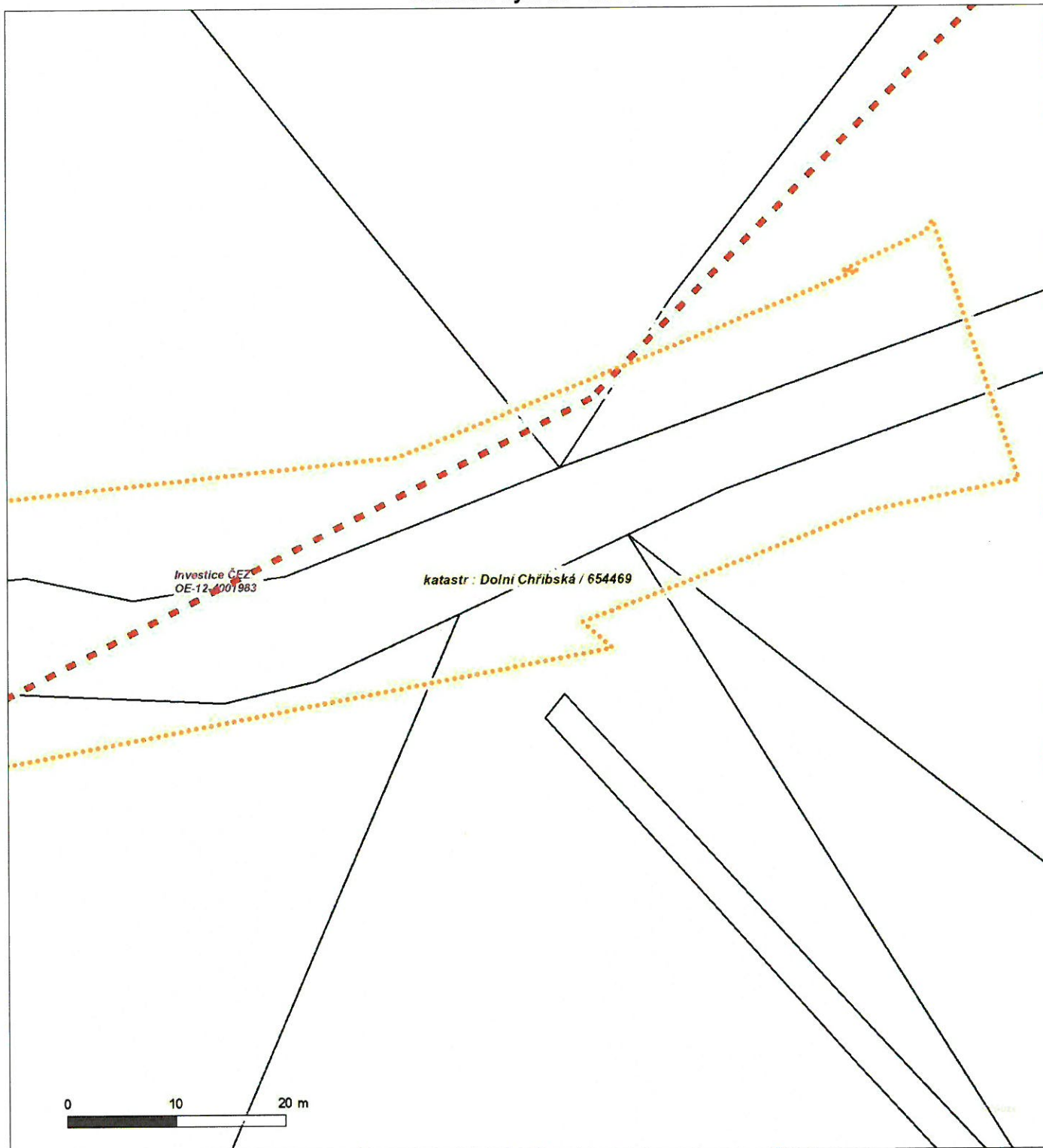


Není-li zobrazena katastrální mapa, zadejte žádost znovu. Katastrální mapa je generována prostřednictvím externí WMS služby, jejíž provoz nezajišťuje společnost ČEZ Distribuce, a. s.

Platí pouze se sdělením číslo 0101045397.

Zakreslené polohy zařízení v příloze jsou pouze informativní.

Situační výkres - list 3

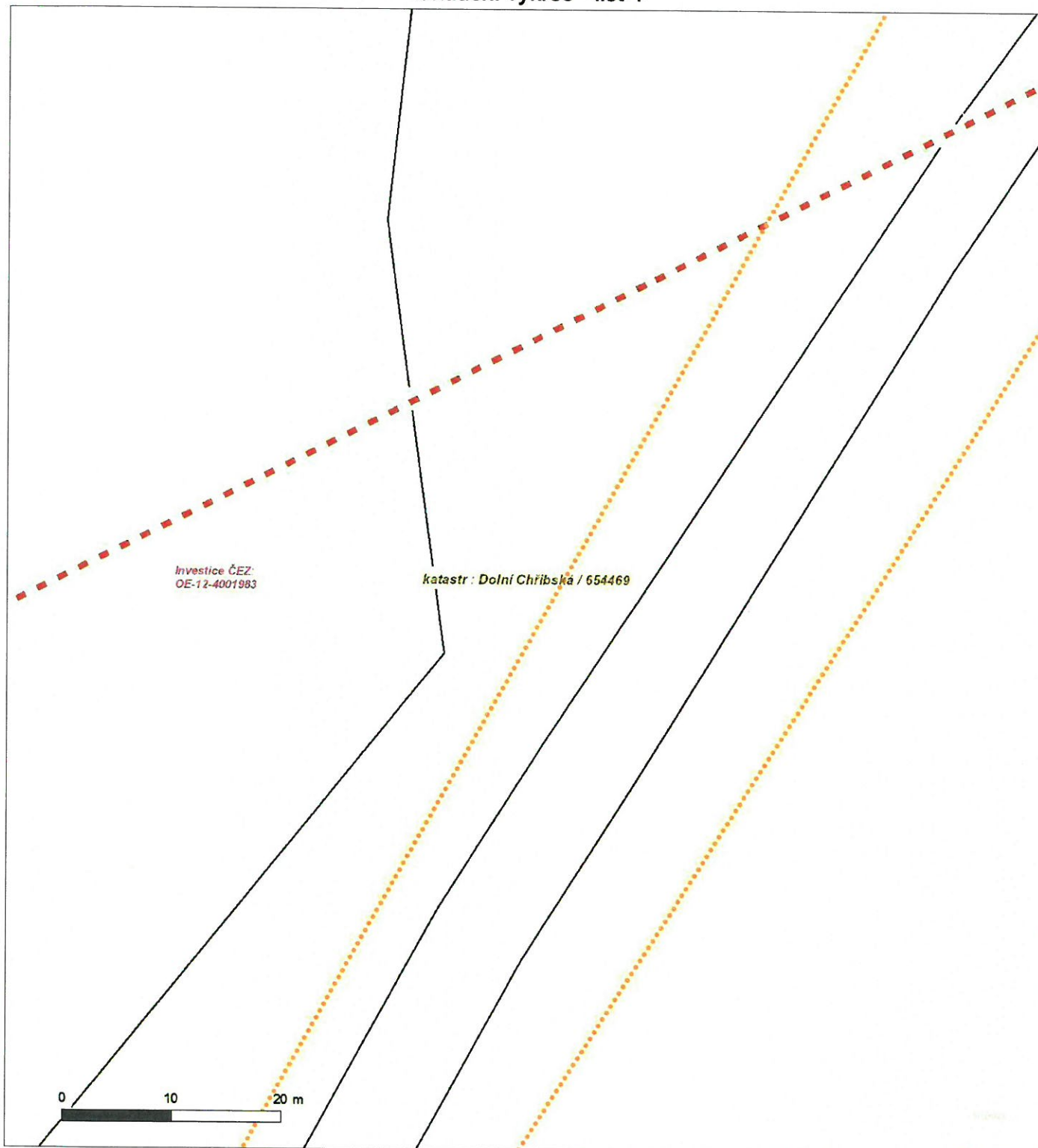


Není-li zobrazena katastrální mapa, zadejte žádost znovu. Katastrální mapa je generována prostřednictvím externí WMS služby, jejíž provoz nezajišťuje společnost ČEZ Distribuce, a. s.

Platí pouze se sdělením číslo 0101045397.

Zakreslené polohy zařízení v příloze jsou pouze informativní.

Situační výkres - list 4




Není-li zobrazena katastrální mapa, zadejte žádost znovu. Katastrální mapa je generována prostřednictvím externí WMS služby, jejíž provoz nezajišťuje společnost ČEZ Distribuce, a. s.

Platí pouze se sdělením číslo 0101045397.

Zakreslené polohy zařízení v příloze jsou pouze informativní.

Situační výkres - list 5



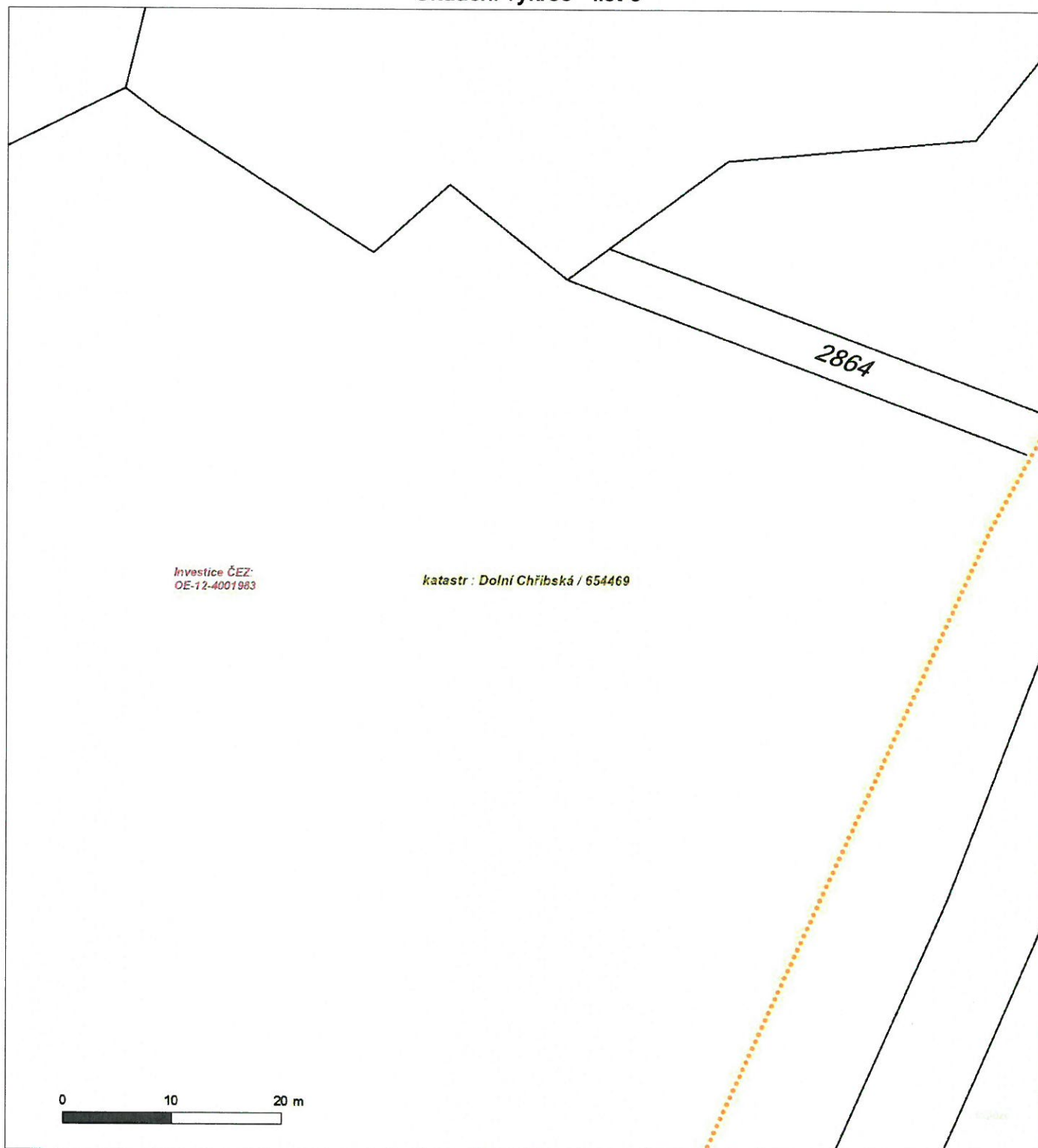
Není-li zobrazena katastrální mapa, zadejte žádost znovu. Katastrální mapa je generována prostřednictvím externí WMS služby, jejíž provoz nezajišťuje společnost ČEZ Distribuce, a. s.



Platí pouze se sdělením číslo 0101045397.

Zakreslené polohy zařízení v příloze jsou pouze informativní.

Situační výkres - list 6



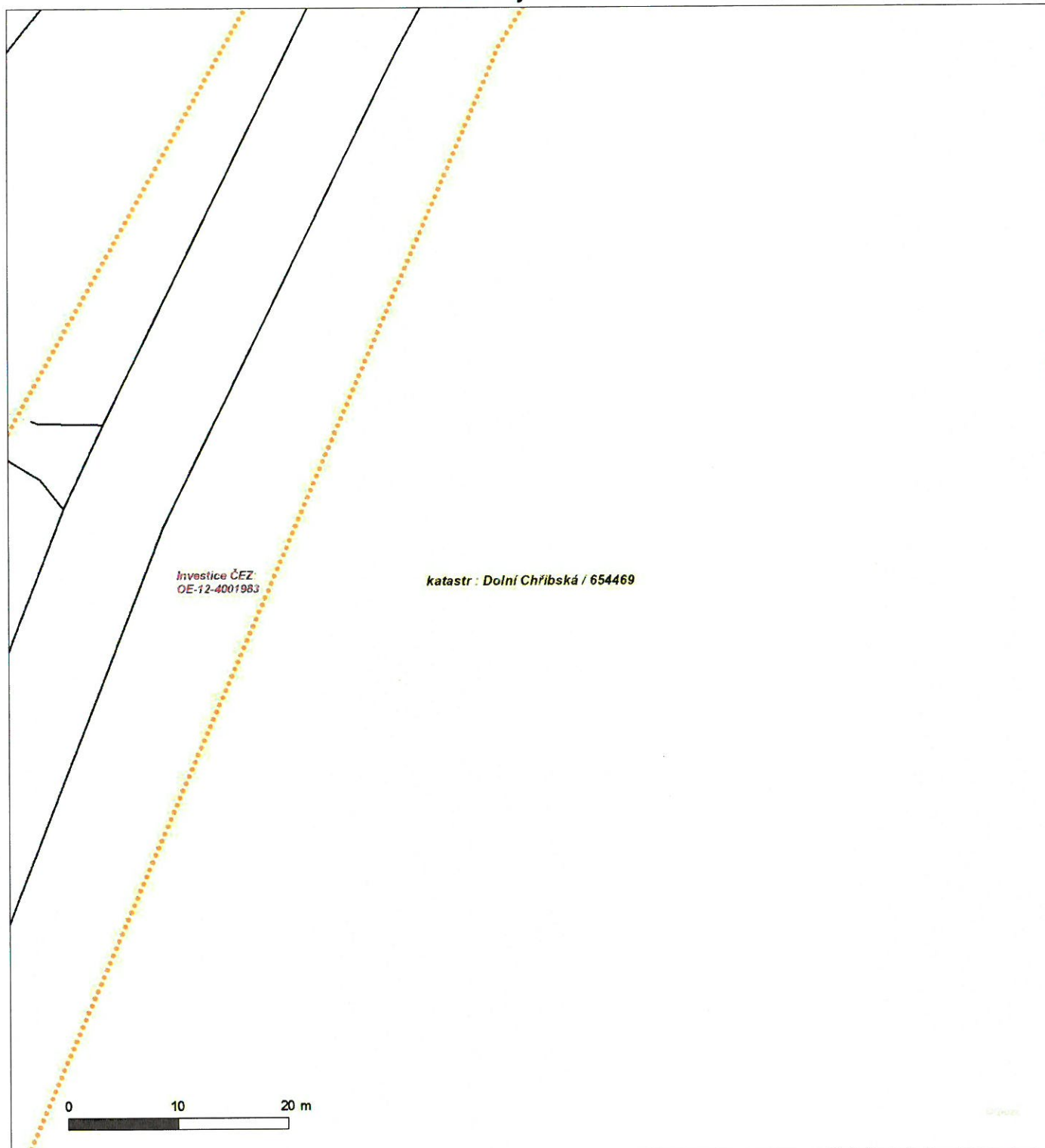
Není-li zobrazena katastrální mapa, zadejte žádost znovu. Katastrální mapa je generována prostřednictvím externí WMS služby, jejíž provoz nezajišťuje společnost ČEZ Distribuce, a. s.



Platí pouze se sdělením číslo 0101045397.

Zakreslené polohy zařízení v příloze jsou pouze informativní.

Situační výkres - list 7




Není-li zobrazena katastrální mapa, zadejte žádost znovu. Katastrální mapa je generována prostřednictvím externí WMS služby, jejíž provoz nezajišťuje společnost ČEZ Distribuce, a. s.

Platí pouze se sdělením číslo 0101045397.

Zakreslené polohy zařízení v příloze jsou pouze informativní.

Situační výkres - list 8




Není-li zobrazena katastrální mapa, zadejte žádost znovu. Katastrální mapa je generována prostřednictvím externí WMS služby, jejíž provoz nezajišťuje společnost ČEZ Distribuce, a. s.

Platí pouze se sdělením číslo 0101045397.

Zakreslené polohy zařízení v příloze jsou pouze informativní.

Situační výkres - list 9

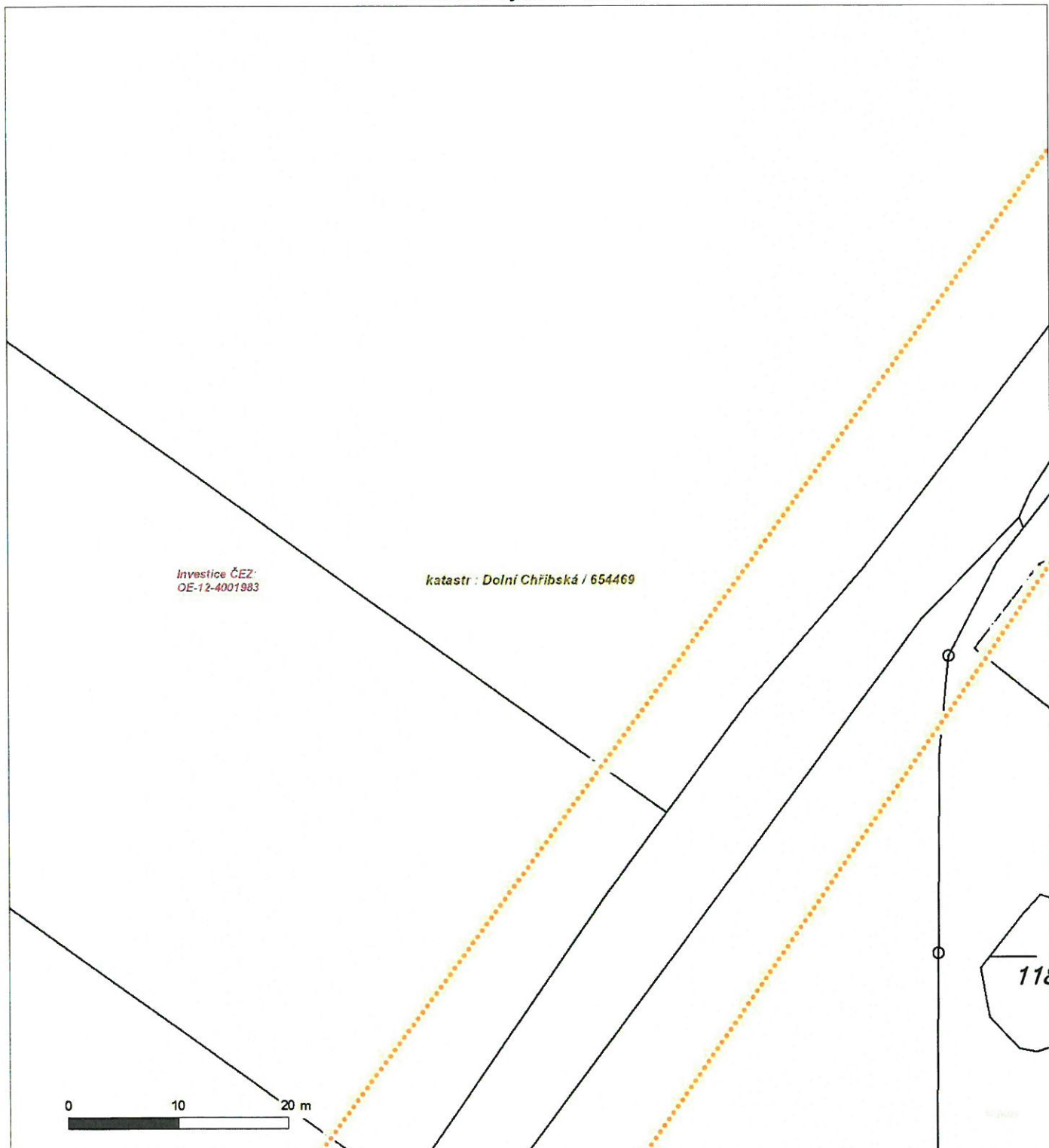


Není-li zobrazena katastrální mapa, zadejte žádost znovu. Katastrální mapa je generována prostřednictvím externí WMS služby, jejíž provoz nezajišťuje společnost ČEZ Distribuce, a. s.

Platí pouze se sdělením číslo 0101045397.

Zakreslené polohy zařízení v příloze jsou pouze informativní.

Situační výkres - list 10

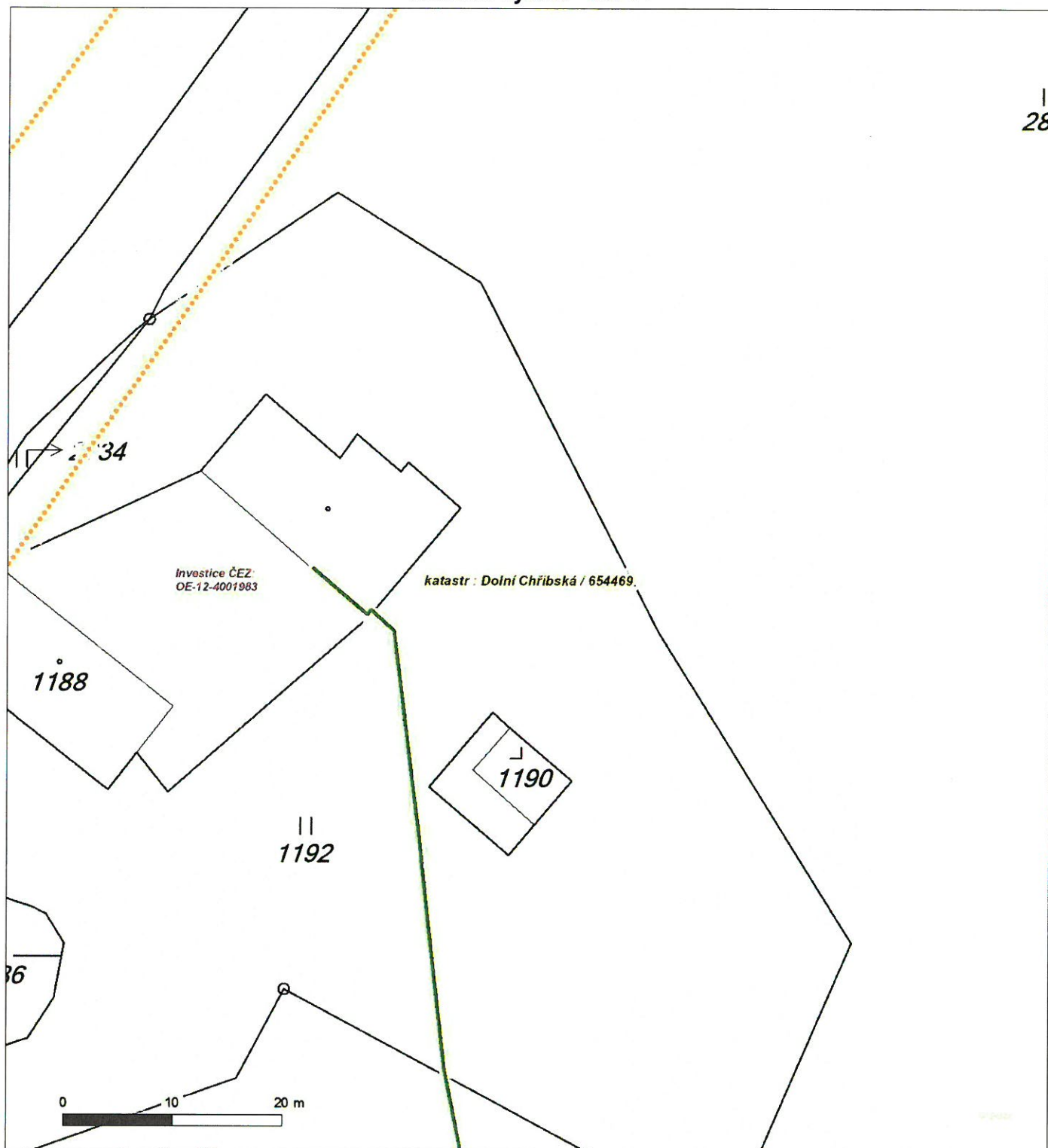


Není-li zobrazena katastrální mapa, zadejte žádost znovu. Katastrální mapa je generována prostřednictvím externí WMS služby, jejíž provoz nezajišťuje společnost ČEZ Distribuce, a. s.

Platí pouze se sdělením číslo 0101045397.

Zakreslené polohy zařízení v příloze jsou pouze informativní.

Situační výkres - list 11

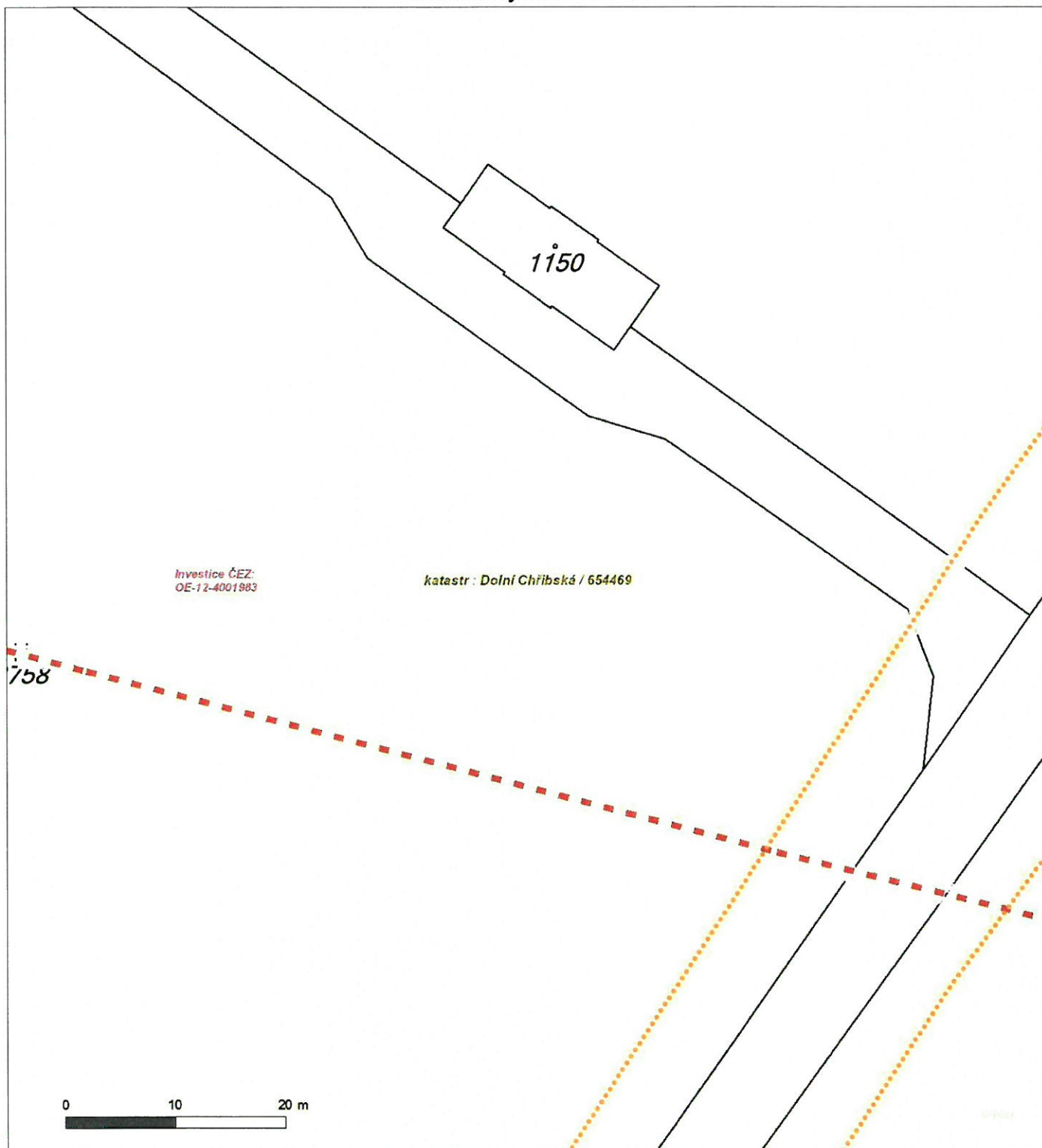


Není-li zobrazena katastrální mapa, zadejte žádost znovu. Katastrální mapa je generována prostřednictvím externí WMS služby, jejíž provoz nezajišťuje společnost ČEZ Distribuce, a. s.

Platí pouze se sdělením číslo 0101045397.

Zakreslené polohy zařízení v příloze jsou pouze informativní.

Situační výkres - list 12

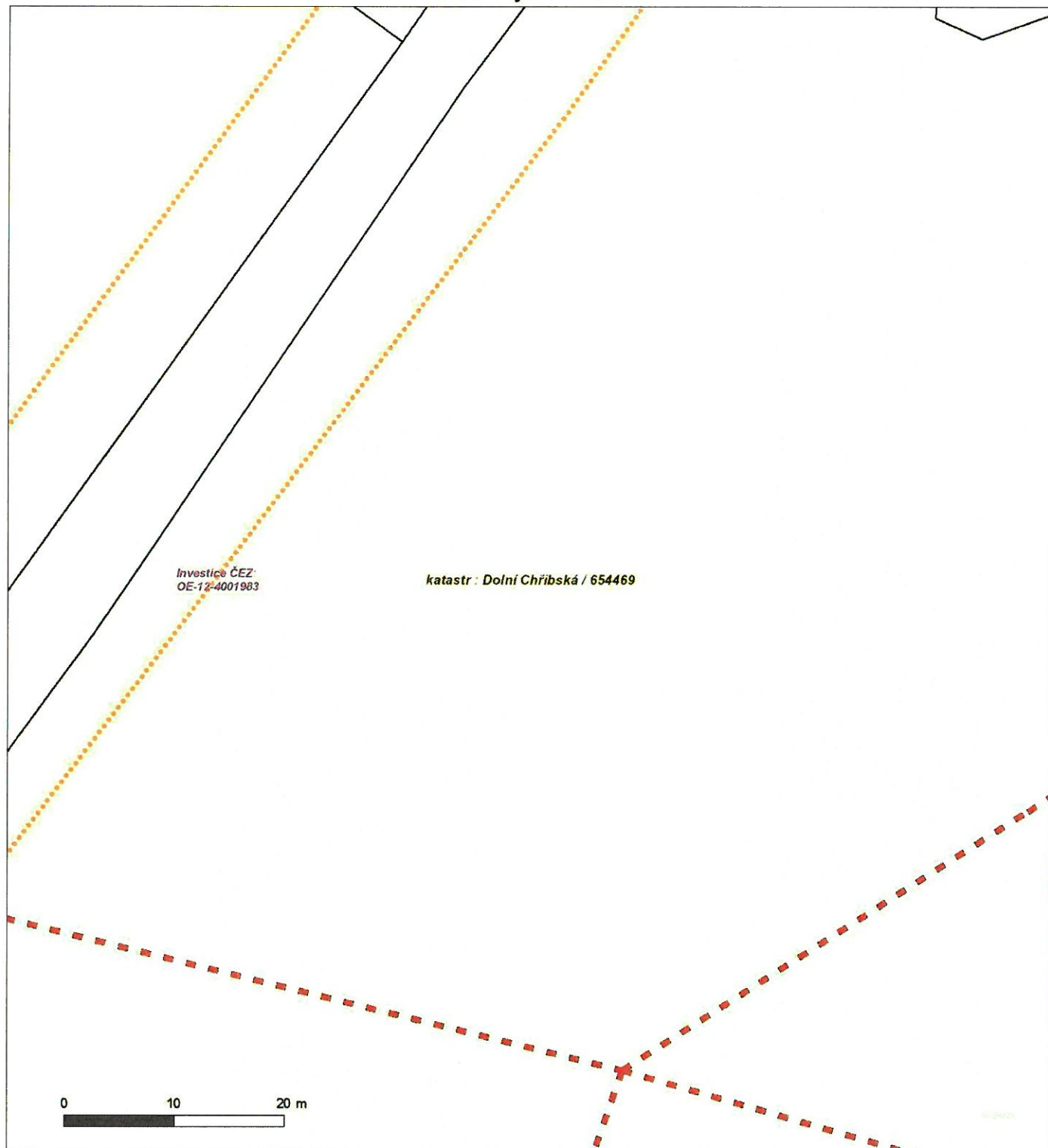


Není-li zobrazena katastrální mapa, zadejte žádost znovu. Katastrální mapa je generována prostřednictvím externí WMS služby, jejíž provoz nezajišťuje společnost ČEZ Distribuce, a. s.

Platí pouze se sdělením číslo 0101045397.

Zakreslené polohy zařízení v příloze jsou pouze informativní.

Situační výkres - list 13

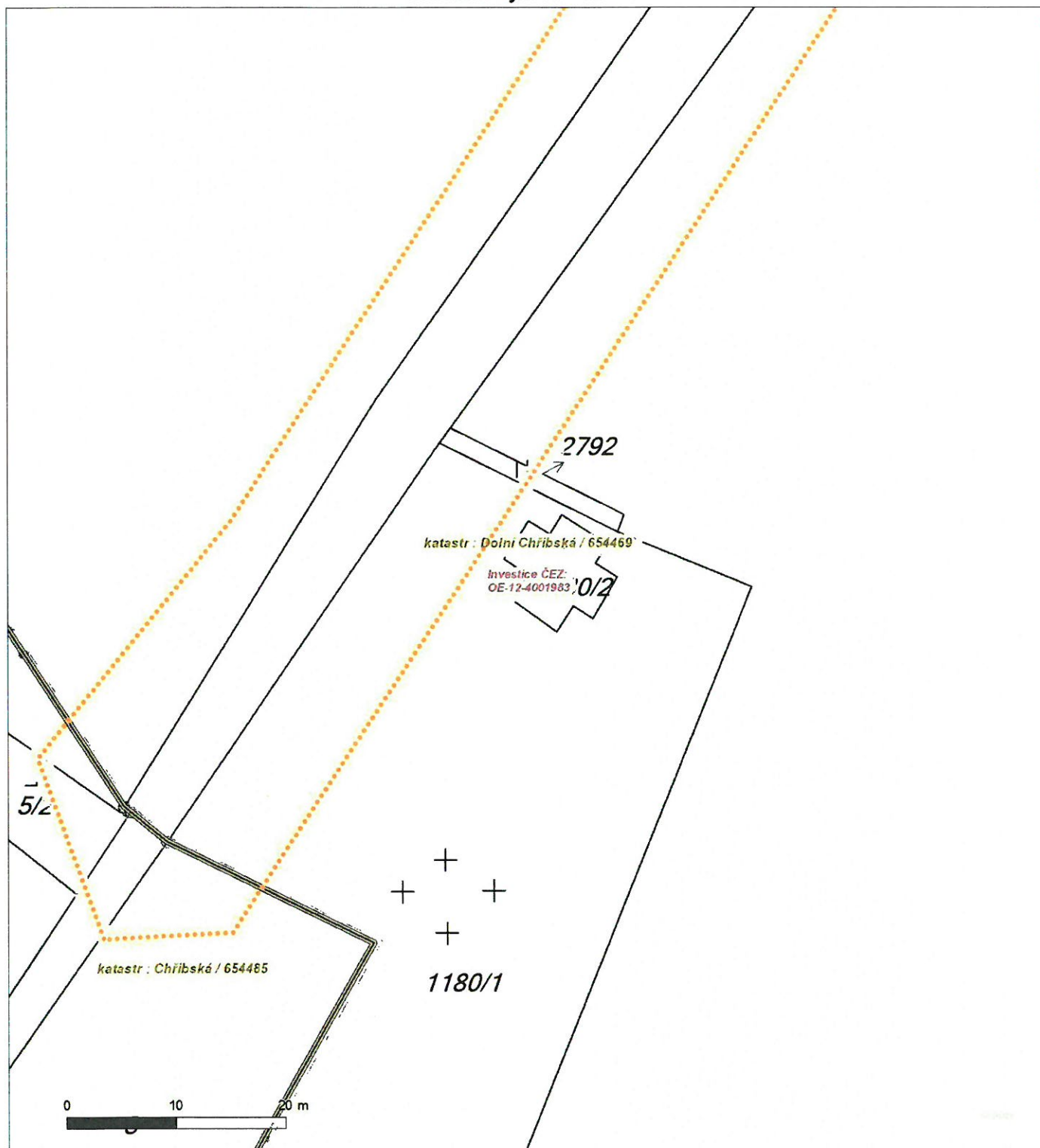


Není-li zobrazena katastrální mapa, zadejte žádost znovu. Katastrální mapa je generována prostřednictvím externí WMS služby, jejíž provoz nezajišťuje společnost ČEZ Distribuce, a. s.

Platí pouze se sdělením číslo 0101045397.

Zakreslené polohy zařízení v příloze jsou pouze informativní.

Situační výkres - list 14



Není-li zobrazena katastrální mapa, zadejte žádost znovu. Katastrální mapa je generována prostřednictvím externí WMS služby, jejíž provoz nezajišťuje společnost ČEZ Distribuce, a. s.

PODMÍNKY PRO PROVÁDĚNÍ ČINNOSTÍ V OCHRANNÝCH PÁSMECH PODZEMNÍCH VEDENÍ

Ochranné pásmo podzemních vedení elektrizační soustavy do 110 kV včetně a vedení řídicí, měřicí a zabezpečovací techniky je stanoveno v § 46, odst. (5), Zák. č. 458/2000 Sb., tj. zákona o podmínkách podnikání a o výkonu státní správy v energetických odvětvích a o změně některých zákonů (energetický zákon), ve znění pozdějších předpisů (dále jen "energetický zákon"), a činí 1 metr po obou stranách krajního kabelu kabelové trasy, nad 110 kV činí 3 metry po obou stranách krajního kabelu.

V ochranném pásmu podzemního vedení je podle § 46 odst. (8) a (10) energetického zákona zakázáno:

- a) zřizovat bez souhlasu vlastníka těchto zařízení stavby či umisťovat konstrukce a jiná podobná zařízení, jakož i uskladňovat hořlavé a výbušné látky,
 - b) provádět bez souhlasu vlastníka zemní práce,
 - c) provádět činnosti, které by mohly ohrozit spolehlivost a bezpečnost provozu těchto zařízení nebo ohrozit život, zdraví či majetek osob,
 - d) provádět činnosti, které by znemožňovaly nebo podstatně znesnadňovaly přístup k těmto zařízením,
 - e) vysazovat trvalé porosty a přejíždět vedení těžkými mechanizmy.
- Pokud stavba nebo stavební činnost zasahuje do ochranného pásma podzemního vedení, je třeba požádat o písemný souhlas vlastníka nebo provozovatele tohoto zařízení na základě § 46, odst. (8) a (11) energetického zákona.

V ochranných pásmech podzemních vedení je třeba dále dodržovat následující podmínky:

1. Dodavatel prací musí před zahájením prací zajistit vytyčení podzemního zařízení a prokazatelně seznámit pracovníky, jichž se to týká, s jejich polohou a upozornit na odchylky od výkresové dokumentace.
2. Výkopové práce do vzdálenosti 1 metr od osy (krajního) kabelu musí být prováděny ručně. V případě provedení sond (ručně) může být tato vzdálenost snížena na 0,5 metru.
3. Zemní práce musí být prováděny v souladu s ČSN 73 6133 Návrh a provádění zemního tělesa pozemních komunikací a při zemních pracích musí být dodrženo Nařízení vlády č. 591/2006 Sb., bližších minimálních požadavků na bezpečnost a ochranu zdraví při práci na staveništích.
4. Místa křížení a souběhy ostatních zařízení se zařízeními energetiky musí být vyprojektovány a provedeny zejména dle ČSN 73 6005, ČSN EN 50 341-1,2, ČSN EN 50341-3-19, ČSN EN 50423-1, ČSN 33 2000-5-52 a PNE 33 3302.
5. Dodavatel prací musí oznámit příslušnému provozovateli distribuční soustavy zahájení prací minimálně 3 pracovní dny předem.
6. Při potřebě přejíždění trasy podzemních vedení vozidly nebo mechanizmy je třeba po dohodě s provozovatelem provést dodatečnou ochranu proti mechanickému poškození.
7. Je zakázáno manipulovat s obnaženými kabely pod napětím. Odkryté kabely musí být za vypnutého stavu řádně vyvěšeny, chráněny proti poškození a označeny výstražnou tabulkou dle ČSN ISO 3864.
8. Před záhozem kabelové trasy musí být provozovatel kabelu vyzván ke kontrole uložení. Pokud tato organizace provádějící zemní práce neprovede, vyhrazuje si provozovatel distribuční soustavy právo nechat inkriminované místo znovu odkrýt.
9. Při záhozu musí být zemina pod kabely řádně udusána, kabely zapískovány a provedeno krytí proti mechanickému poškození.
10. Bez předchozího souhlasu je zakázáno snižovat nebo zvyšovat vrstvu zeminy nad kabelem.
11. Každé poškození zařízení provozovatele distribuční soustavy musí být okamžitě nahlášeno na Kontaktní bezplatnou linku ČEZ Distribuce 800 850 860, která je Vám k dispozici 24 hodin denně, 7 dní v týdnu.
12. Ukončení stavby musí být neprodleně ohlášeno příslušnému provoznímu útvaru.
- 13. Po dokončení stavby provozovatel distribuční soustavy nesouhlasí s vyhlášením ochranného pásma nových rozvodů, které jsou budovány, protože se již jedná o práce v ochranném pásmu zařízení provozovatele distribuční soustavy. Případné opravy nebo rekonstrukce na svém zařízení nebude provozovatel distribuční soustavy provádět na výjimku z ochranného pásma nebo na základě souhlasu s činností v tomto pásmu.**

Případné nedodržení uvedených podmínek bude řešeno příslušným stavebním úřadem nebo nahlášeno Energetickému regulačnímu úřadu jako správní delikt ve smyslu příslušného ustanovení energetického zákona spočívající v porušení zákazu provádět činnosti v ochranných pásmech dle § 46 uvedeného zákona.

PODMÍNKY PRO PROVÁDĚNÍ ČINNOSTÍ V OCHRANNÝCH PÁSMECH NADZEMNÍCH VEDENÍ

Ochranné pásmo nadzemního vedení podle § 46, odst. (3), Zák. č. 458/2000 Sb., tj. zákona o podmínkách podnikání a o výkonu státní správy v energetických odvětvích a o změně některých zákonů (energetický zákon), ve znění pozdějších předpisů (dále jen "energetický zákon") je souvislý prostor vymezený svislými rovinami vedenými po obou stranách vedení ve vodorovné vzdálenosti měřené kolmo na vedení, které činí od krajního vodiče vedení na obě jeho strany:

- a) u napětí nad 1 kV a do 35 kV včetně
 - pro vodiče bez izolace 7 metrů (resp. 10 metrů u zařízení postaveného do 31. 12. 1994, vyjma lesních průseků, kde rozsah ochranného pásma i do uvedeného data činí 7 metrů),
 - pro vodiče s izolací základní 2 metry,
 - pro závěsná kabelová vedení 1 metr;
- b) u napětí nad 35 kV do 110 kV včetně
 - pro vodiče bez izolace 12 metrů (resp. 15 metrů u zařízení postaveného do 31. 12. 1994).
 - pro vodiče s izolací základní 5 metrů

Poznámka: Nadzemní vedení nízkého napětí (do 1 kV) není chráněno ochranným pásmem. Při činnostech prováděných v jeho blízkosti (práce v blízkosti) je nutné dodržet vzdálenosti dané ČSN EN 50110-1 ed. 2.

V ochranném pásmu nadzemního vedení je podle § 46 odst. (8) a (9) energetického zákona zakázáno:

1. zřizovat bez souhlasu vlastníka těchto zařízení stavby či umisťovat konstrukce a jiná podobná zařízení, jakož i uskláňovat hořlavé a výbušné látky,
2. provádět bez souhlasu vlastníka zemní práce,
3. provádět činnosti, které by mohly ohrozit spolehlivost a bezpečnost provozu těchto zařízení nebo ohrozit život, zdraví či majetek osob,
4. provádět činnosti, které by znemožňovaly nebo podstatně znesnadňovaly přístup k těmto zařízením,
5. vysazovat chmelnice a nechávat růst porosty nad výšku 3 metry.

Pokud stavba nebo stavební činnost zasahuje do ochranného pásma nadzemního vedení, je třeba požádat o písemný souhlas vlastníka nebo provozovatele tohoto zařízení na základě § 46, odst. (8) a (11) energetického zákona.

V ochranných pásmech nadzemních vedení je třeba dále dodržovat následující podmínky:

1. Při pohybu nebo pracích v blízkosti elektrického vedení vysokého napětí se nesmí osoby, předměty, prostředky nemající povahu jeřábu přiblížit k živým částem - vodičům blíže než 2 metry (dle ČSN EN 50110-1).
2. Jeřáby a jim podobná zařízení musí být umístěny tak, aby v kterékoli poloze byly všechny jejich části mimo ochranné pásmo vedení, a musí být zamezeno vymrštění lana.
3. Je zakázáno stavět budovy nebo jiné objekty v ochranných pásmech nadzemních vedení vysokého napětí.
4. Je zakázáno, provádět veškeré pozemní práce, při kterých by byla narušena stabilita podpěrných bodů - sloupů nebo stožárů.
5. Je zakázáno upevňovat antény, reklamy, ukazatele apod. pod, přes nebo přímo na stožáry elektrického vedení.
6. Dodavatel prací musí prokazatelně seznámit své pracovníky, jichž se to týká s ČSN EN 50110-1.
7. Pokud není možné dodržet body č. 1 až 4, je možné požádat příslušný provozní útvar provozovatele distribuční soustavy o další řešení (zajištění odborného dohledu pracovníka s elektrotechnickou kvalifikací dle Vyhlášky č. 50/1978 Sb., vypnutí a zajištění zařízení, zaizolování živých částí apod.), pokud nejsou tyto podmínky již součástí jiného vyjádření ke konkrétní stavbě.
8. V případě požadavku na vypnutí zařízení po nezbytnou dobu provádění prací je nutné požádat minimálně 2 měsíce před požadovaným termínem. V případě vedení nízkého napětí je možné též požádat o zaizolování části vedení.

Případné nedodržení uvedených podmínek bude řešeno příslušným stavebním úřadem nebo nahlášeno Energetickému regulačnímu úřadu jako správní delikt ve smyslu příslušného ustanovení energetického zákona, spočívající v porušení zákazu provádět činnosti v ochranných pásmech dle § 46 uvedeného zákona.



PODMÍNKY PRO PROVÁDĚNÍ ČINNOSTÍ V OCHRANNÝCH PÁSMECH ELEKTRICKÝCH STANIC

Ochranné pásmo elektrické stanice je stanoveno v § 46, odst. (6), Zák. č. 458/2000 Sb., tj. zákona o podmínkách podnikání a o výkonu státní správy v energetických odvětvích a o změně některých zákonů (energetický zákon), ve znění pozdějších předpisů (dále jen "energetický zákon") a je vymezeno svislými rovinami vedenými ve vodorovné vzdálenosti:

- a) u venkovních el. stanic a dále stanic s napětím větším než 52 kV v budovách 20 metrů od oplocení nebo od vnějšího lince obvodového zdíva,
- b) u stožárových elektrických stanic a věžových stanic s venkovním příívodem s převodem napětí z úrovně nad 1 kV a menší než 52 kV na úroveň nízkého napětí 7 m od vnější hrany půdorysu stanice ve všech směrech,
- c) u kompaktních a zděných el. stanic s převodem napětí z úrovně nad 1 kV a menší než 52 kV na úroveň nízkého napětí 2 metry od vnějšího pláště stanice ve všech směrech,
- d) u vestavěných el. stanic 1 metr od obestavění.

V ochranném pásmu elektrické stanice je podle § 46 odst. (8) a (10) energetického zákona zakázáno:

1. zřizovat bez souhlasu vlastníka těchto zařízení stavby či umisťovat konstrukce a jiná podobná zařízení, jakož i uskladňovat hořlavé a výbušné látky,
2. provádět bez souhlasu vlastníka zemní práce,
3. provádět činnosti, které by mohly ohrozit spolehlivost a bezpečnost provozu těchto zařízení nebo ohrozit život, zdraví či majetek osob,
4. provádět činnosti, které by znemožňovaly nebo podstatně znesnadňovaly přístup k těmto zařízením.

Pokud stavba nebo stavební činnost zasahuje do ochranného pásma elektrické stanice, je třeba požádat o písemný souhlas vlastníka nebo provozovatele tohoto zařízení na základě § 46, odst. (8) a (11) energetického zákona.

V ochranném pásmu elektrické stanice je dále zakázáno provádět činnosti, které by mohly mít za následek ohrožení bezpečnosti a spolehlivosti provozu stanice nebo zmenšující či podstatně znesnadňující její obsluhu a údržbu a to zejména:

5. provádět výkopové práce ohrožující zaústění podzemních vedení vysokého a nízkého napětí nebo stabilitu stavební části el. stanice (viz podmínky pro činnosti v ochranných pásmech podzemního vedení),
6. skladovat či umisťovat předměty bránící přístupu do elektrické stanice nebo k rozvaděčům vysokého nebo nízkého napětí,
7. umisťovat antény, reklamy, ukazatele apod.,
8. zřizovat oplocení, které by znemožnilo obsluhu el. stanice.

Případné nedodržení uvedených podmínek bude řešeno příslušným stavebním úřadem nebo nahlášeno Energetickému regulačnímu úřadu jako správní delikt ve smyslu příslušného ustanovení energetického zákona spočívající v porušení zákazu provádět činnosti v ochranných pásmech dle § 46 uvedeného zákona.

NAŠE ZNAČKA
0101045400VYŘÍZENO DNE
18.01.2019**Sdělení o existenci energetického zařízení v majetku společnosti ČEZ Distribuce, a. s., pro akci:
Polní cesty k.ú.Dolní Chříbská VPC 1 b**

Vážený zákazníku,

Na základě Vaší žádosti 0101045400 ze dne 18.01.2019 Vám zasíláme sdělení o existenci energetického zařízení v majetku společnosti ČEZ Distribuce, a. s., ve Vámi vymezeném zájmovém území.

Dovolujeme si Vás upozornit, že sdělení nenahrazuje vyjádření provozovatele distribuční soustavy k projektové dokumentaci pro územní nebo stavební řízení, k připojení nového odběru, zdroje elektrické energie nebo k navýšení rezervovaného příkonu a výkonu a s výjimkou havárií ani souhlas s činností v ochranném pásmu.

Toto sdělení je platné do 18.07.2019 a je jedním z podkladů pro zpracování projektové dokumentace, pokud je taková dokumentace zpracovávána.

V majetku ČEZ Distribuce, a. s., se na Vámi uvedeném zájmovém území nachází nebo ochranným pásmem zasahuje energetické zařízení typu:

	síť NN	síť VN	síť VVN
Podzemní síť	střet		
Nadzemní síť		střet	
Stanice			

Energetické zařízení (mimo nadzemních sítí NN) je chráněno ochranným pásmem podle § 46 zákona č. 458/2000 Sb., o podmínkách podnikání a o výkonu státní správy v energetických odvětvích a o změně některých zákonů (energetický zákon), ve znění pozdějších předpisů. Přibližný průběh tras energetických zařízení (v trase kabelového vedení může být uloženo několik kabelů) zasíláme v příloze tohoto dopisu.

V případě existence podzemních energetických zařízení je povinností stavebníka alespoň 14 dní před započatím zemních prací požádat telefonicky na 800 850 860 nebo e-mailem na info@cezdistribuce.cz o tzv. vytyčení trasy energetického zařízení. O vytyčení lze požádat pouze na základě vydaného sdělení o existenci energetického zařízení, a to (mimo havárií) nejpozději 30 dní před koncem jeho platnosti.

Dojde-li k obnažení kabelového vedení nebo k poškození energetického zařízení, nahlaste nám prosím tuto skutečnost bezodkladně jako poruchu na bezplatnou linku 800 850 860.

Pokud uvažovaná akce nebo činnost zasáhne do ochranného pásma nadzemních vedení nebo trafostanic, popř. bude po vytyčení zjištěno, že zasahuje do ochranného pásma podzemních vedení, je nutné písemně požádat společnost ČEZ Distribuce, a. s., o souhlas s činností v ochranném pásmu (formulář je k dispozici na www.cezdistribuce.cz v části Formuláře / Činnosti v ochranných pásmech, kontaktní údaje pro podání Vaší žádosti naleznete v zápatí). Jestliže uvažovaná akce vyvolá potřebu dílčí změny trasy vedení nebo přemístění některých prvků energetického zařízení, je nutné včas společnost ČEZ Distribuce, a. s., požádat o přeložku zařízení podle § 47 energetického zákona.

Zároveň Vás upozorňujeme, že v zájmovém území se může nacházet taktéž energetické zařízení, které není v majetku společnosti ČEZ Distribuce, a. s.



V souvislosti s výše uvedeným si Vás dovoluujeme upozornit, že uvedené sdělení včetně jeho příloh obsahuje skutečnosti tvořící obchodní tajemství společnosti ČEZ Distribuce, a. s. Poskytnuté informace jsou dále také důvěrnými informacemi a obchodně citlivými informacemi společnosti ČEZ Distribuce, a. s. Z výše uvedených důvodů si Vás proto společnost ČEZ Distribuce, a. s., dovoluujeme upozornit, že s poskytnutými informacemi je potřeba nakládat dle platných právních předpisů, v opačném případě se vystavujete postihu ve smyslu platné právní úpravy. V této souvislosti si Vás dále dovoluujeme upozornit, že požadované informace nesmí být předány, sděleny, využity, zpřístupněny, či jiným způsobem postoupeny na jakoukoli třetí osobu bez předchozího prokazatelného souhlasu společnosti ČEZ Distribuce, a. s. Informace o existenci sítí mohou být využity pouze pro účel, pro který byly vyžádány.

S pozdravem

ČEZ Distribuce, a. s.

Děčín, Děčín IV-Podmokly

Teplická 874/8

PSČ 405 02

IČ: 24729035

Přílohy

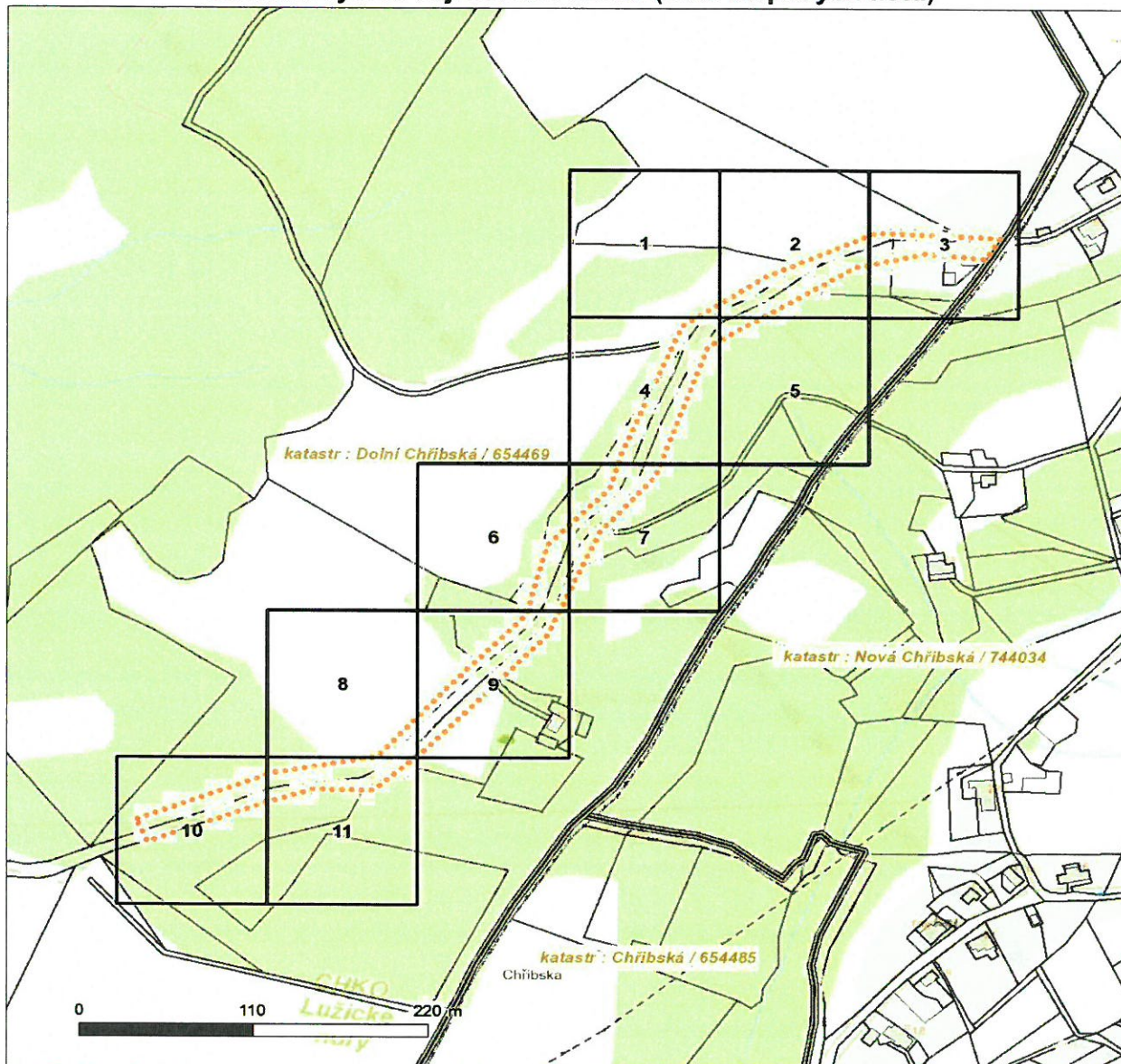
1. Situační výkres zájmového území
2. Podmínky pro provádění činností v ochranných pásmech energetických zařízení



Platí pouze se sdělením číslo 0101045400.

Zakreslené polohy zařízení v příloze jsou pouze informativní.

Situační výkres zájmového území (klad mapových listů)



Není-li zobrazena katastrální mapa, zadejte žádost znovu. Katastrální mapa je generována prostřednictvím externí WMS služby, jejíž provoz nezajišťuje společnost ČEZ Distribuce, a. s.

LEGENDA	
	Podzemní vedení NN do 1kV
	Nadzemní vedení NN do 1kV
	Podzemní vedení VN do 35 kV
	Nadzemní vedení VN do 35 kV
	Podzemní vedení VVN 110kV
	Nadzemní vedení VVN 110kV
	NN přívod odběratele
	Cizí energetické vedení
	Zájmové území
	Stanice do 52 kV - stožárová
	Stanice do 52 kV - zděná
	Transformovna (nad 52 kV)
	Probíhající investice ČEZ Distribuce
	Stanice ČEZ Distribuce ve výstavbě
	Zařízení ČEZ Distribuce ve výstavbě
	Hranice katastrálního území

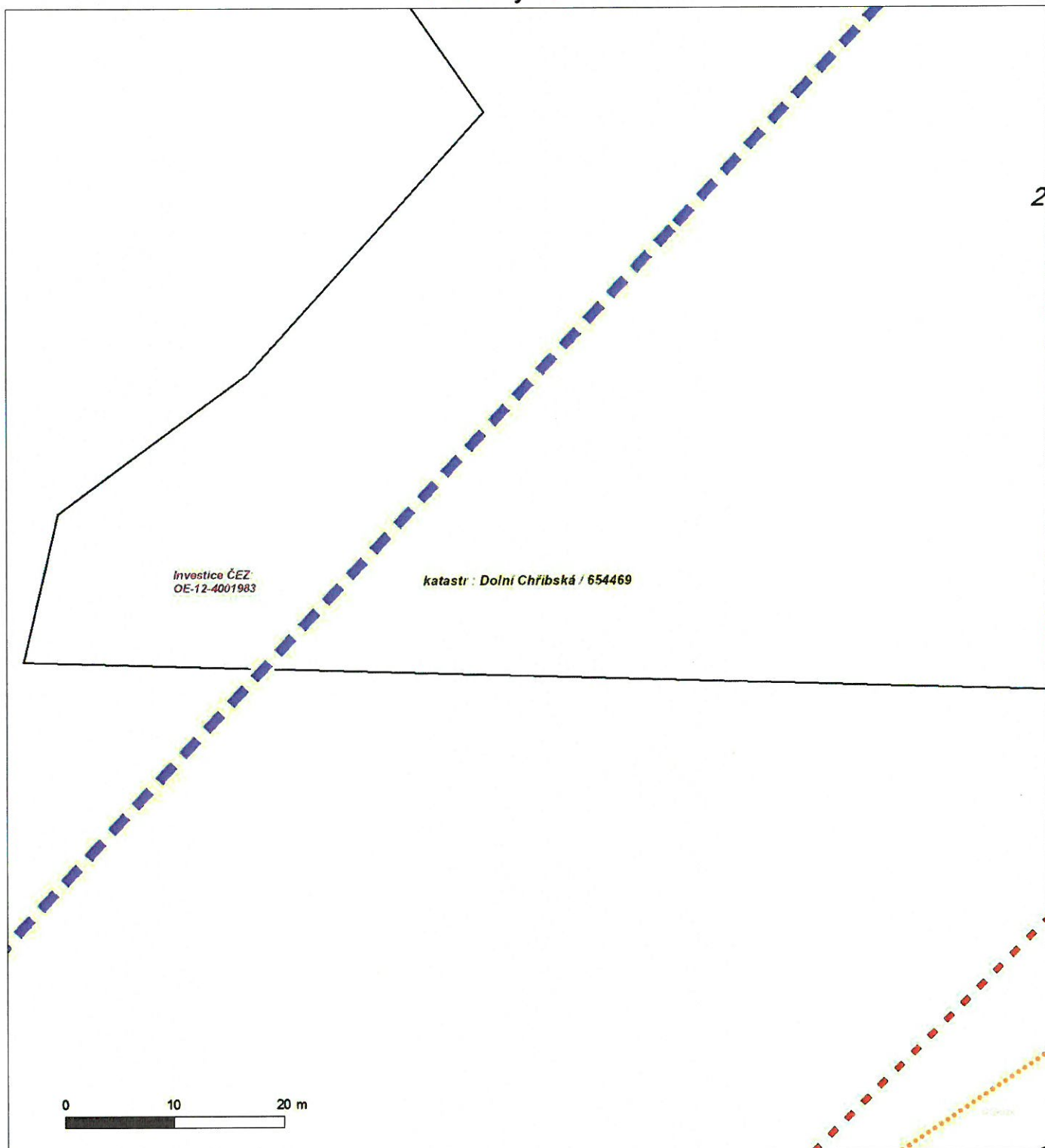
V zájmovém území se nachází investiční akce.



Platí pouze se sdělením číslo 0101045400.

Zakreslené polohy zařízení v příloze jsou pouze informativní.

Situační výkres - list 1

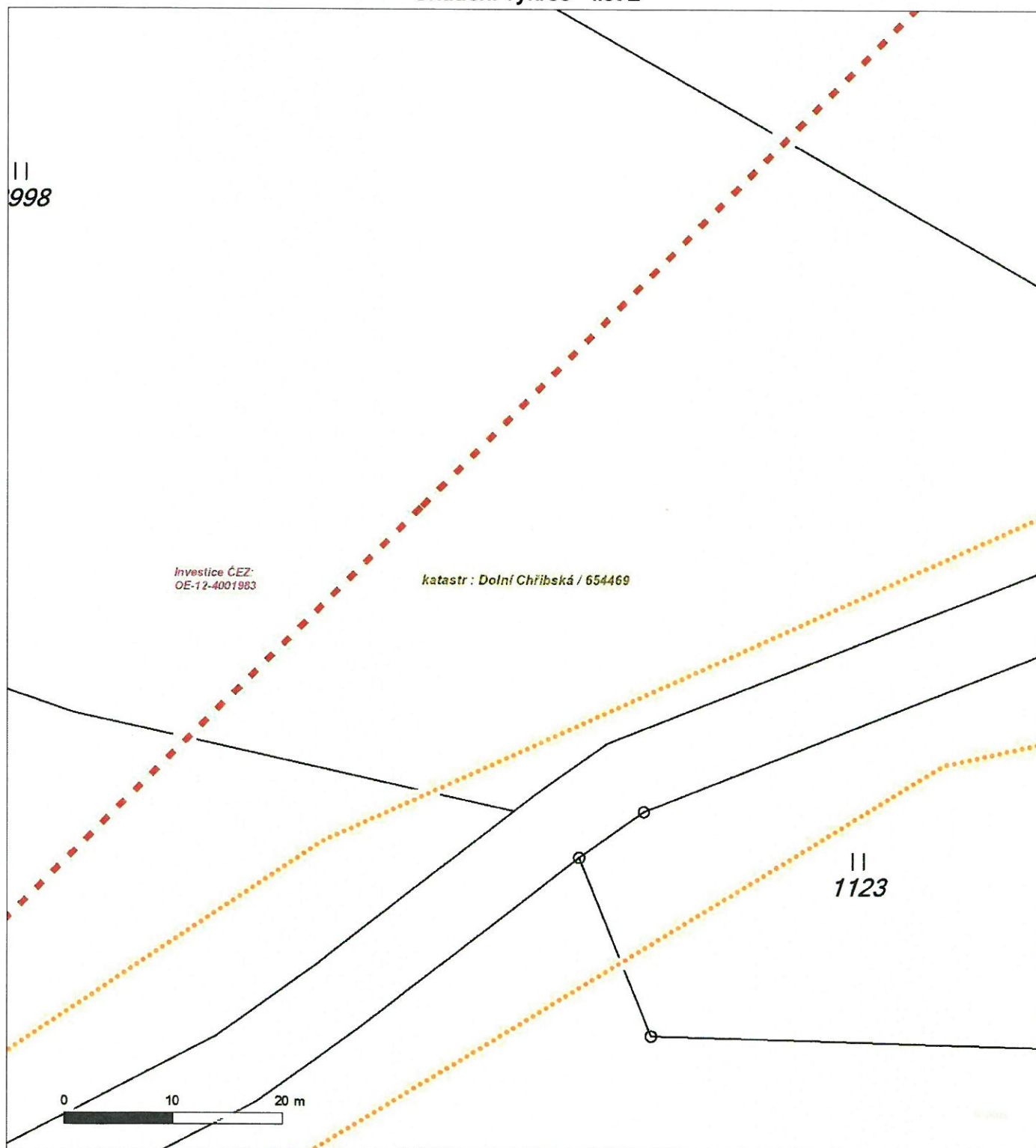


Není-li zobrazena katastrální mapa, zadejte žádost znovu. Katastrální mapa je generována prostřednictvím externí WMS služby, jejíž provoz nezajišťuje společnost ČEZ Distribuce, a. s.

Platí pouze se sdělením číslo 0101045400.

Zakreslené polohy zařízení v příloze jsou pouze informativní.

Situační výkres - list 2



Není-li zobrazena katastrální mapa, zadejte žádost znovu. Katastrální mapa je generována prostřednictvím externí WMS služby, jejíž provoz nezajišťuje společnost ČEZ Distribuce, a. s.

Platí pouze se sdělením číslo 0101045400.

Zakreslené polohy zařízení v příloze jsou pouze informativní.

Situační výkres - list 3

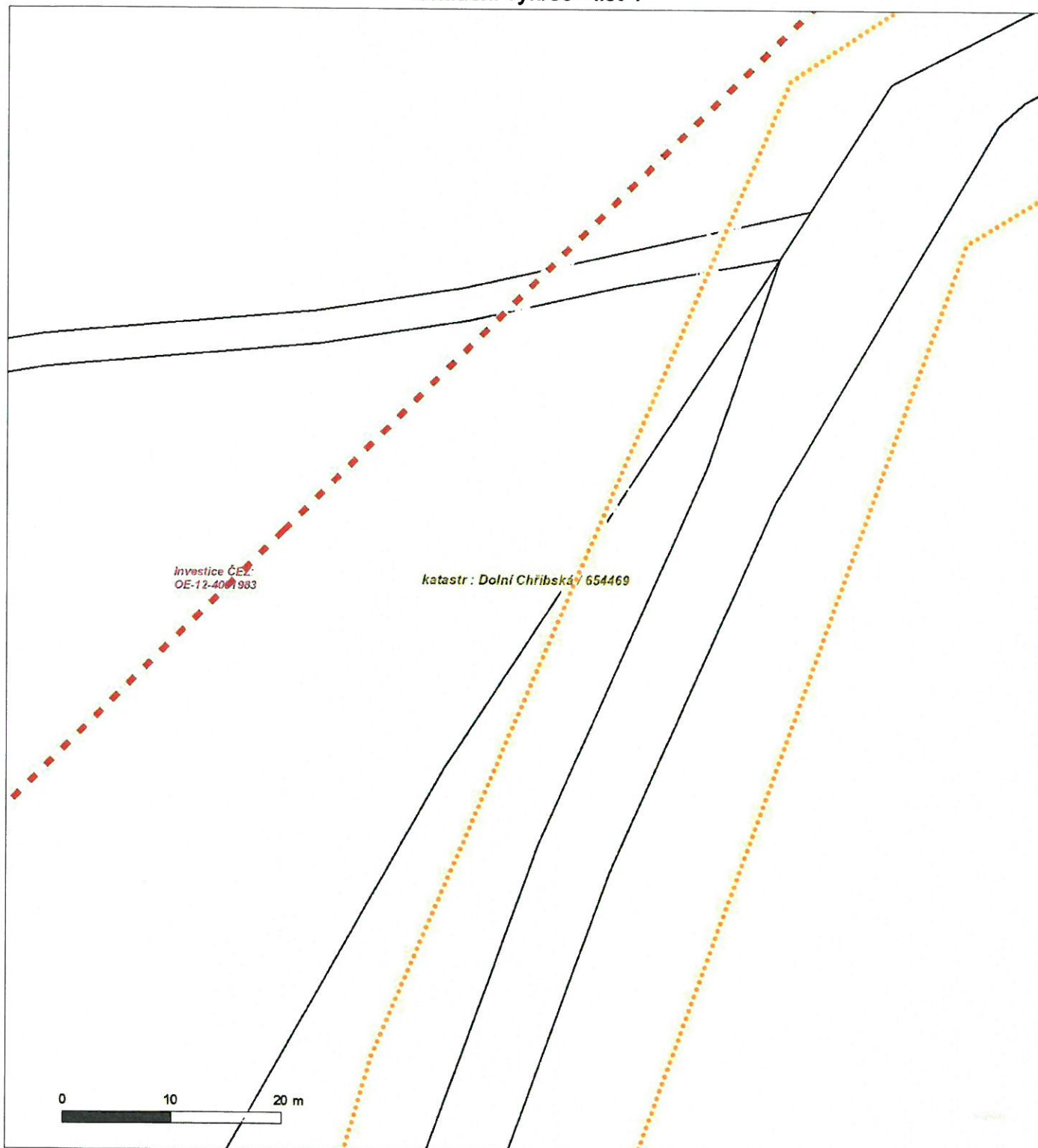


Není-li zobrazena katastrální mapa, zadejte žádost znovu. Katastrální mapa je generována prostřednictvím externí WMS služby, jejíž provoz nezajišťuje společnost ČEZ Distribuce, a. s.

Platí pouze se sdělením číslo 0101045400.

Zakreslené polohy zařízení v příloze jsou pouze informativní.

Situační výkres - list 4

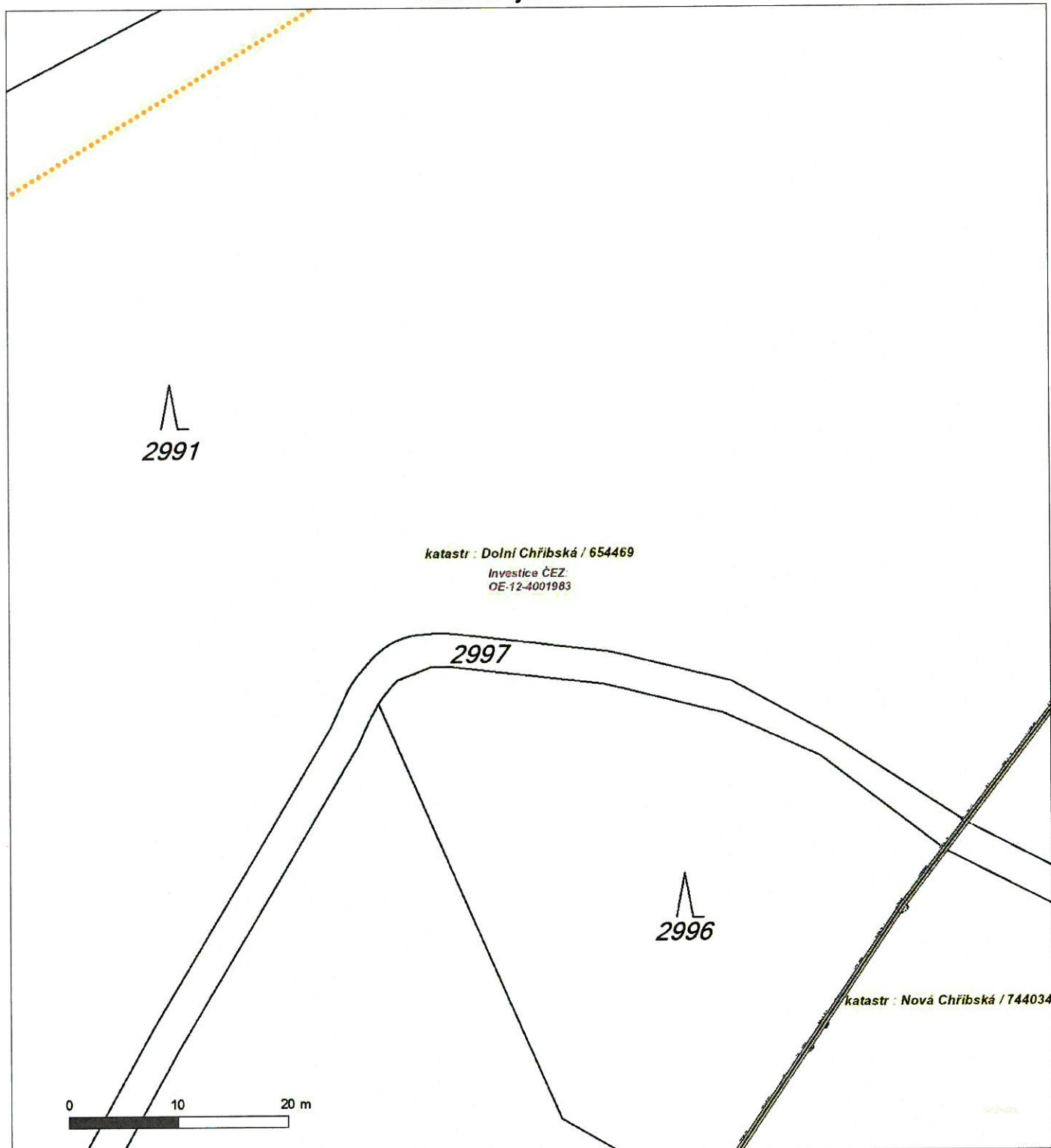


Není-li zobrazena katastrální mapa, zadejte žádost znovu. Katastrální mapa je generována prostřednictvím externí WMS služby, jejíž provoz nezajišťuje společnost ČEZ Distribuce, a. s.

Platí pouze se sdělením číslo 0101045400.

Zakreslené polohy zařízení v příloze jsou pouze informativní.

Situační výkres - list 5

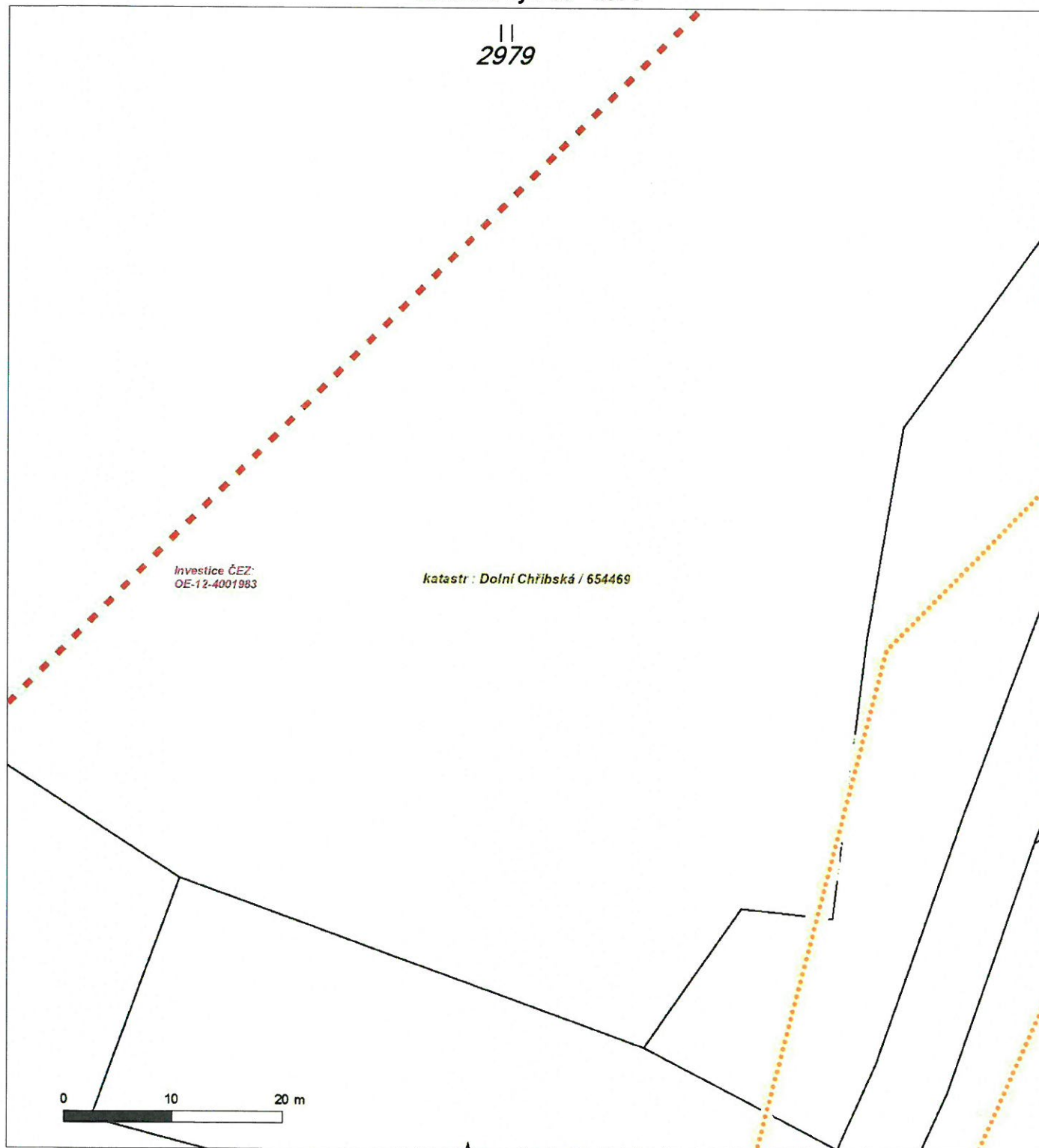


Není-li zobrazena katastrální mapa, zadejte žádost znovu. Katastrální mapa je generována prostřednictvím externí WMS služby, jejíž provoz nezajišťuje společnost ČEZ Distribuce, a. s.

Platí pouze se sdělením číslo 0101045400.

Zakreslené polohy zařízení v příloze jsou pouze informativní.

Situační výkres - list 6

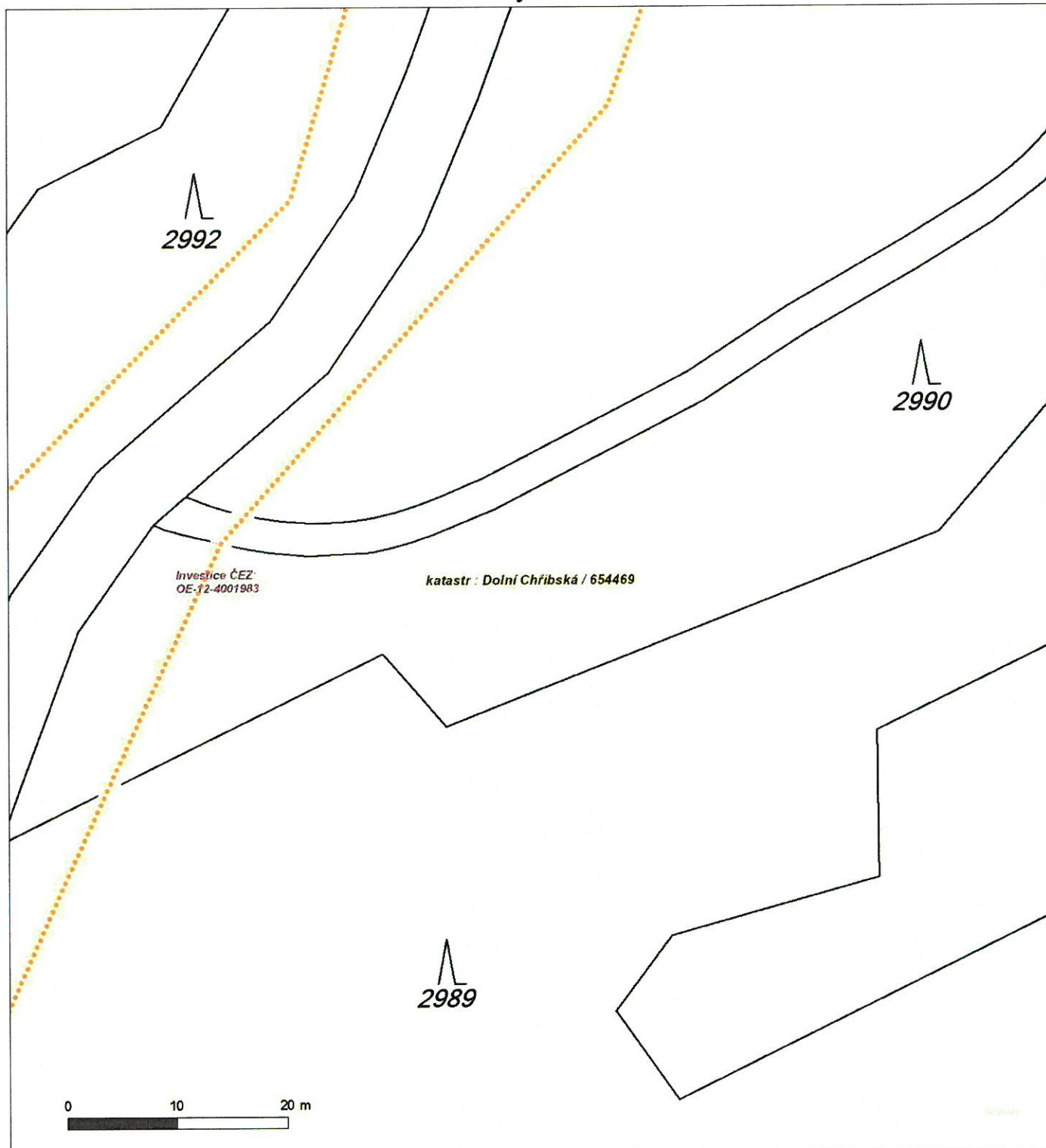


Není-li zobrazena katastrální mapa, zadejte žádost znovu. Katastrální mapa je generována prostřednictvím externí WMS služby, jejíž provoz nezajišťuje společnost ČEZ Distribuce, a. s.

Platí pouze se sdělením číslo 0101045400.

Zakreslené polohy zařízení v příloze jsou pouze informativní.

Situační výkres - list 7




Není-li zobrazena katastrální mapa, zadejte žádost znovu. Katastrální mapa je generována prostřednictvím externí WMS služby, jejíž provoz nezajišťuje společnost ČEZ Distribuce, a. s.

Platí pouze se sdělením číslo 0101045400.

Zakreslené polohy zařízení v příloze jsou pouze informativní.

Situační výkres - list 8

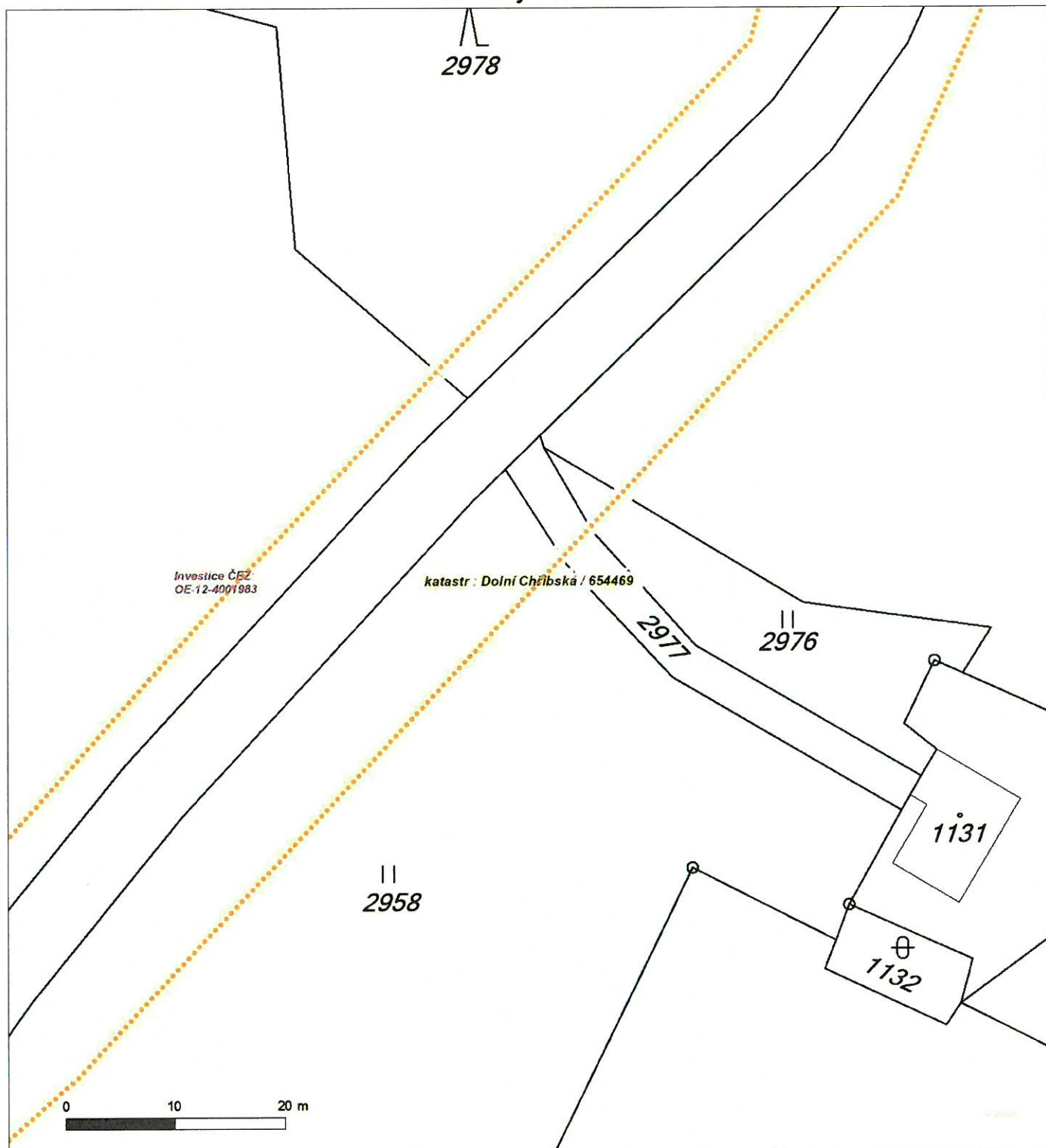


Není-li zobrazena katastrální mapa, zadejte žádost znovu. Katastrální mapa je generována prostřednictvím externí WMS služby, jejíž provoz nezajišťuje společnost ČEZ Distribuce, a. s.

Platí pouze se sdělením číslo 0101045400.

Zakreslené polohy zařízení v příloze jsou pouze informativní.

Situační výkres - list 9

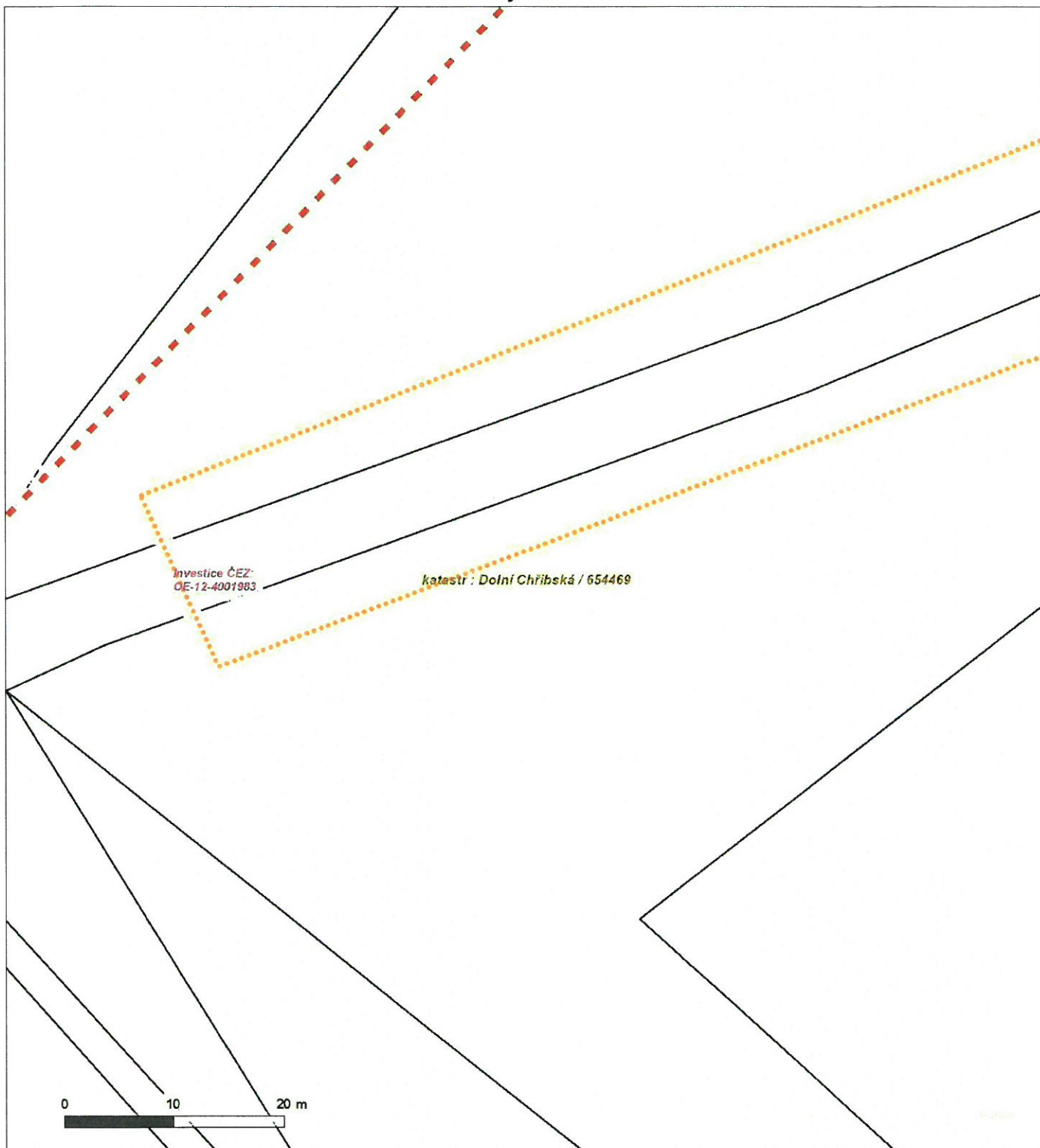


Není-li zobrazena katastrální mapa, zadejte žádost znovu. Katastrální mapa je generována prostřednictvím externí WMS služby, jejíž provoz nezajišťuje společnost ČEZ Distribuce, a. s.

Platí pouze se sdělením číslo 0101045400.

Zakreslené polohy zařízení v příloze jsou pouze informativní.

Situační výkres - list 10



Není-li zobrazena katastrální mapa, zadejte žádost znovu. Katastrální mapa je generována prostřednictvím externí WMS služby, jejíž provoz nezajišťuje společnost ČEZ Distribuce, a. s.

Platí pouze se sdělením číslo 0101045400.

Zakreslené polohy zařízení v příloze jsou pouze informativní.

Situační výkres - list 11



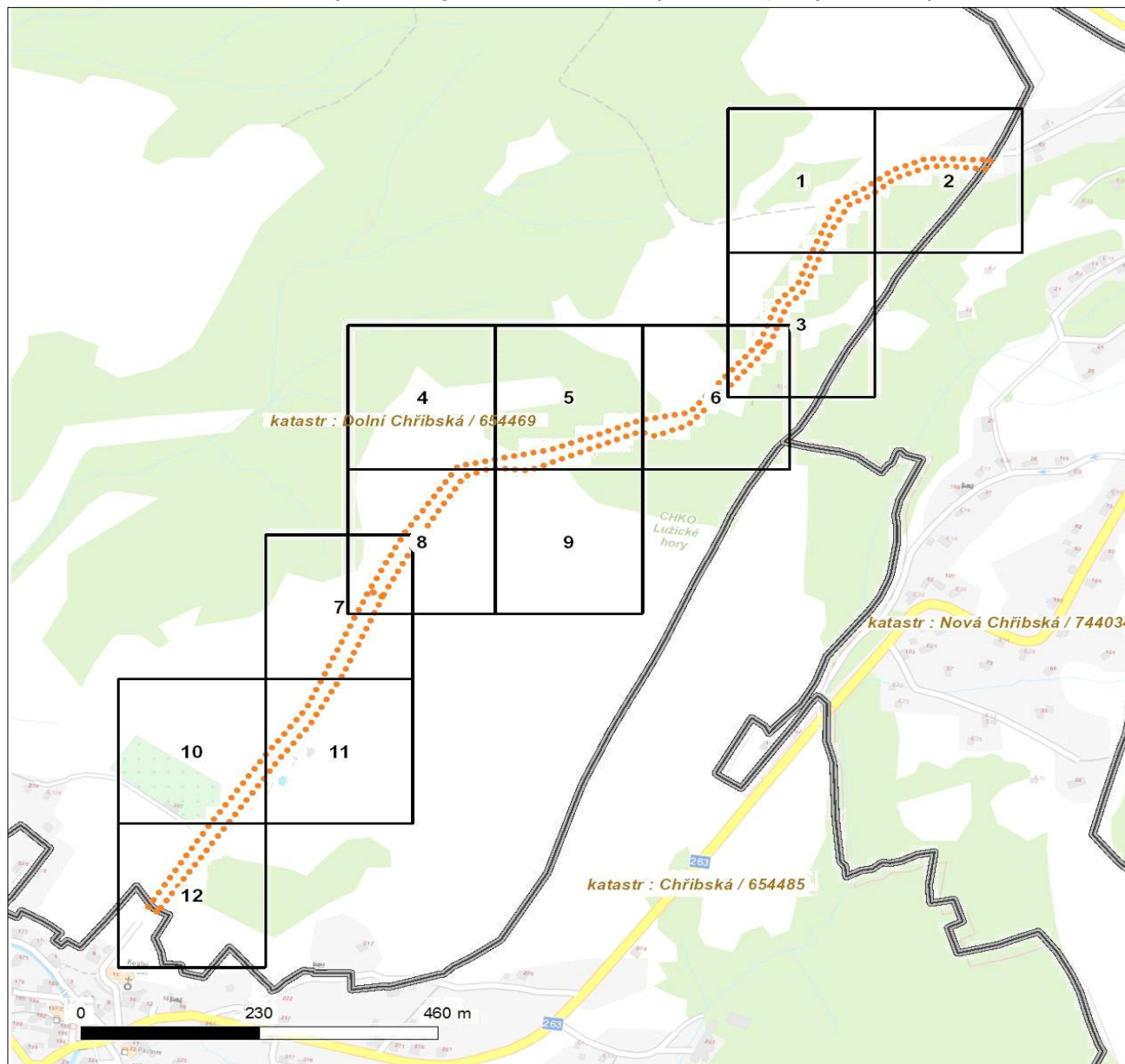
Není-li zobrazena katastrální mapa, zadejte žádost znovu. Katastrální mapa je generována prostřednictvím externí WMS služby, jejíž provoz nezajišťuje společnost ČEZ Distribuce, a. s.



Platí pouze se sdělením číslo 0101491002.

Zakreslené polohy zařízení v příloze jsou pouze informativní.

Situační výkres zájmového území (klad mapových listů)



Není-li zobrazena katastrální mapa, zadejte žádost znovu. Katastrální mapa je generována prostřednictvím externí WMS služby, jejíž provoz nezajišťuje společnost ČEZ Distribuce, a. s.

LEGENDA		
Podzemní vedení NN do 1 kV	Stanice do 52 kV - stožárová	Podzemní síť pro elektronickou komunikaci
Nadzemní vedení NN do 1 kV	Stanice do 52 kV - zděná	Podzemní síť pro elektronickou komunikaci
Podzemní vedení VN do 35 kV	Transformovna (nad 52 kV)	HDPE trubka
Nadzemní vedení VN do 35 kV	Probíhající investice ČEZ Distribuce	Souběhy sítí pro elektronickou komunikaci s energetickými sítěmi:
Podzemní vedení VVN 110 kV	Stanice ČEZ Distribuce ve výstavbě	Souběh s podzemním vedením NN do 1 kV
Nadzemní vedení VVN 110 kV	Zařízení ČEZ Distribuce ve výstavbě	Souběh s nadzemním vedením NN do 1 kV
NN přívod odběratele	Hranice katastrálního území	Souběh s podzemním vedením VN do 35 kV
Zařízení technické infrastruktury		Souběh s nadzemním vedením VN do 35 kV
Cizí energetické vedení		Souběh s podzemním vedením VVN 110 kV
Zájmové území		Souběh s nadzemním vedením VVN 110 kV

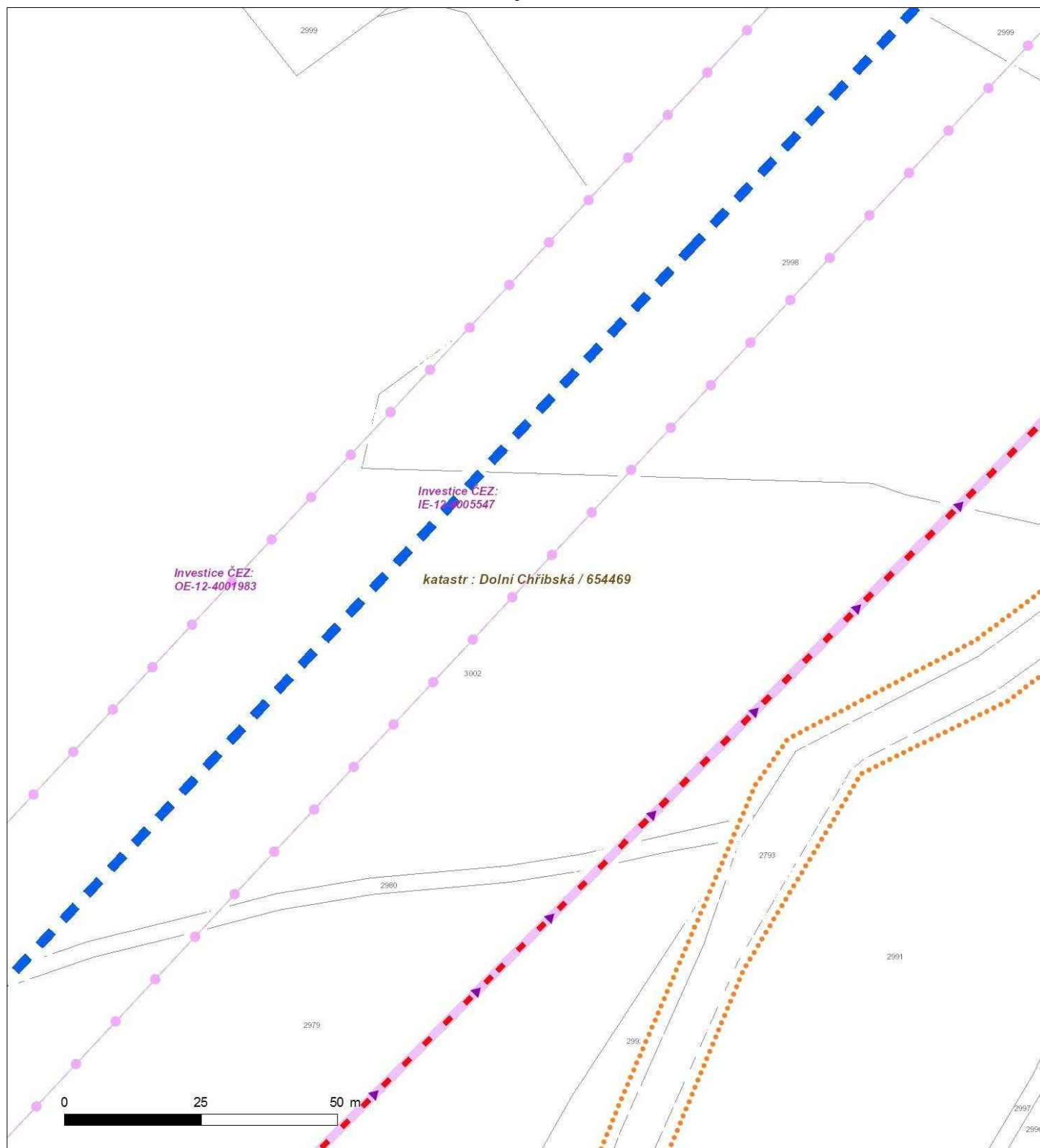
V zájmovém území se nachází investiční akce.



Platí pouze se sdělením číslo 0101491002.

Zakreslené polohy zařízení v příloze jsou pouze informativní.

Situační výkres - list 1



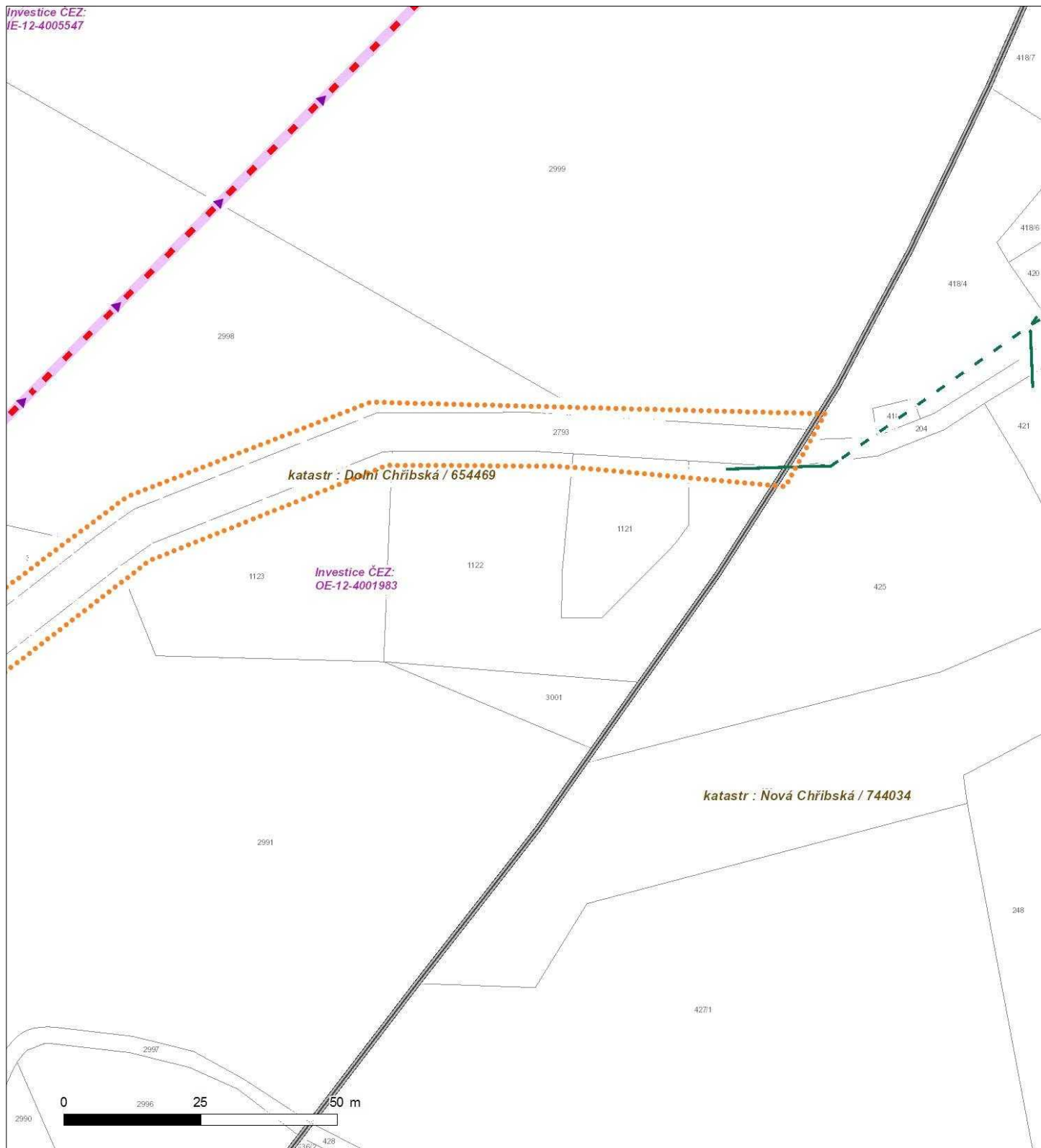
Není-li zobrazena katastrální mapa, zadejte žádost znovu. Katastrální mapa je generována prostřednictvím externí WMS služby, jejíž provoz nezajišťuje společnost ČEZ Distribuce, a. s.



Platí pouze se sdělením číslo 0101491002.

Zakreslené polohy zařízení v příloze jsou pouze informativní.

Situační výkres - list 2



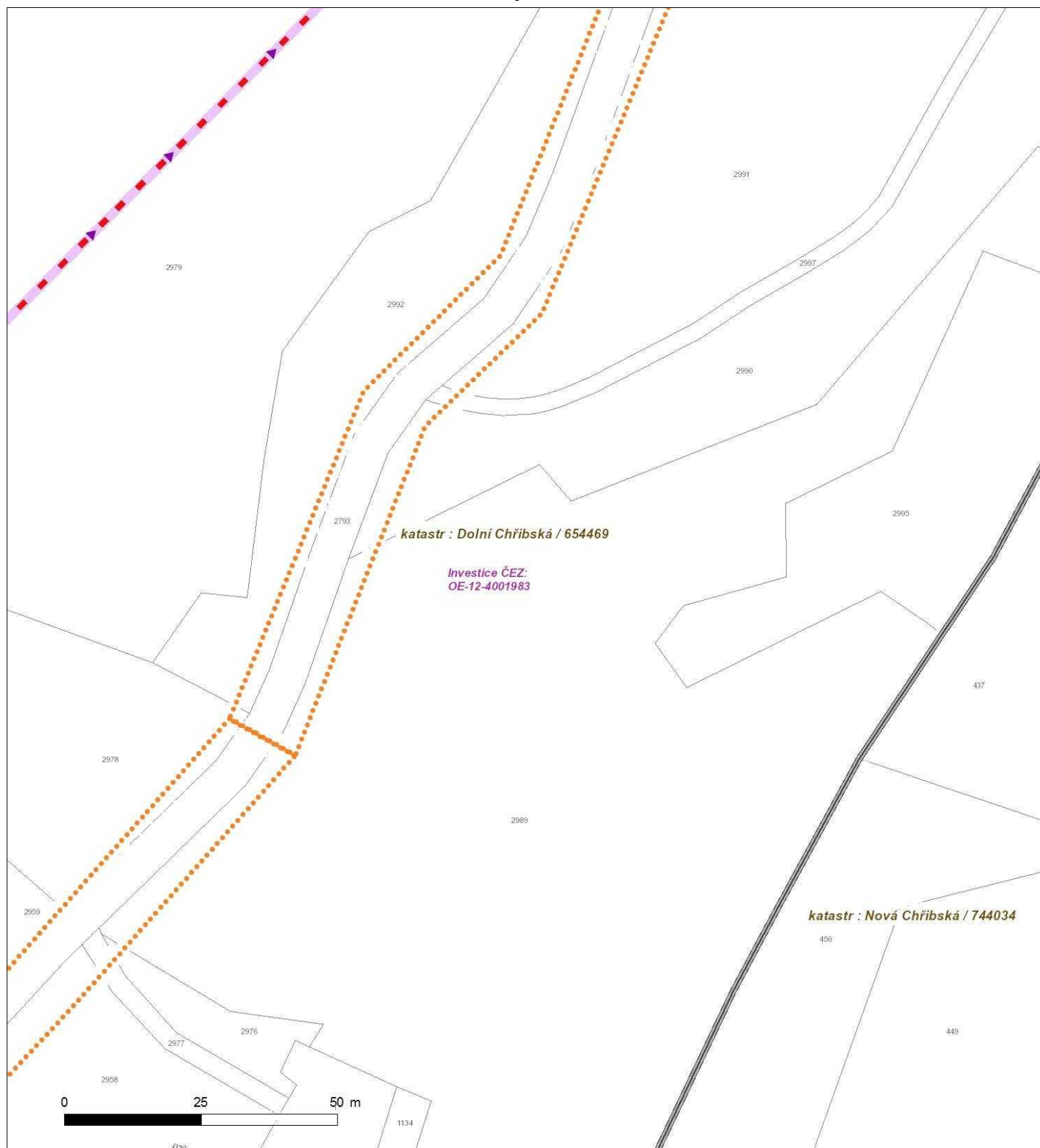
Není-li zobrazena katastrální mapa, zadejte žádost znovu. Katastrální mapa je generována prostřednictvím externí WMS služby, jejíž provoz nezajišťuje společnost ČEZ Distribuce, a. s.



Platí pouze se sdělením číslo 0101491002.

Zakreslené polohy zařízení v příloze jsou pouze informativní.

Situační výkres - list 3



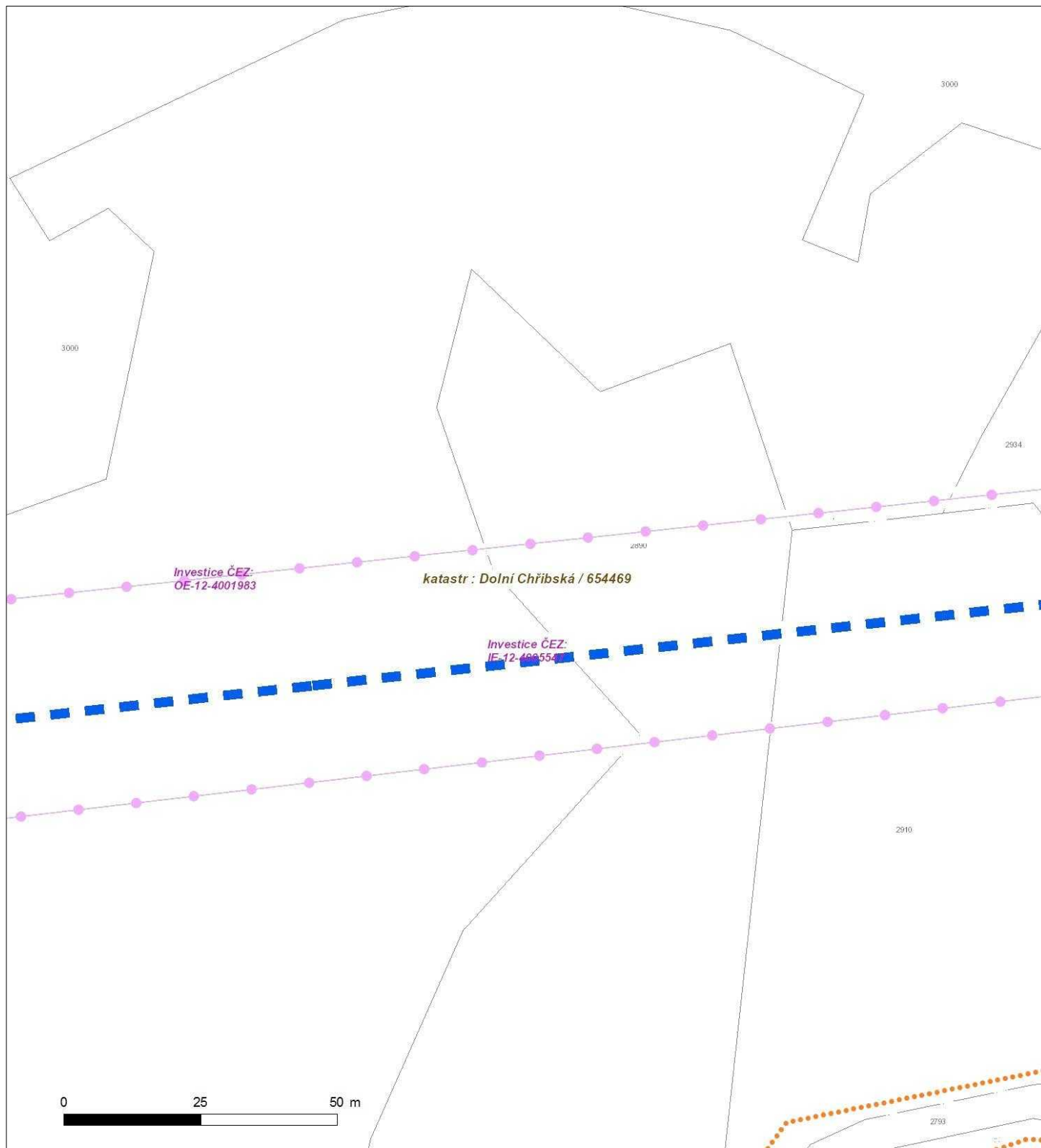
Není-li zobrazena katastrální mapa, zadejte žádost znovu. Katastrální mapa je generována prostřednictvím externí WMS služby, jejíž provoz nezajišťuje společnost ČEZ Distribuce, a. s.



Platí pouze se sdělením číslo 0101491002.

Zakreslené polohy zařízení v příloze jsou pouze informativní.

Situační výkres - list 4




Není-li zobrazena katastrální mapa, zadejte žádost znovu. Katastrální mapa je generována prostřednictvím externí WMS služby, jejíž provoz nezajišťuje společnost ČEZ Distribuce, a. s.



Platí pouze se sdělením číslo 0101491002.

Zakreslené polohy zařízení v příloze jsou pouze informativní.

Situační výkres - list 5



Není-li zobrazena katastrální mapa, zadejte žádost znovu. Katastrální mapa je generována prostřednictvím externí WMS služby, jejíž provoz nezajišťuje společnost ČEZ Distribuce, a. s.



Platí pouze se sdělením číslo 0101491002.

Zakreslené polohy zařízení v příloze jsou pouze informativní.

Situační výkres - list 6



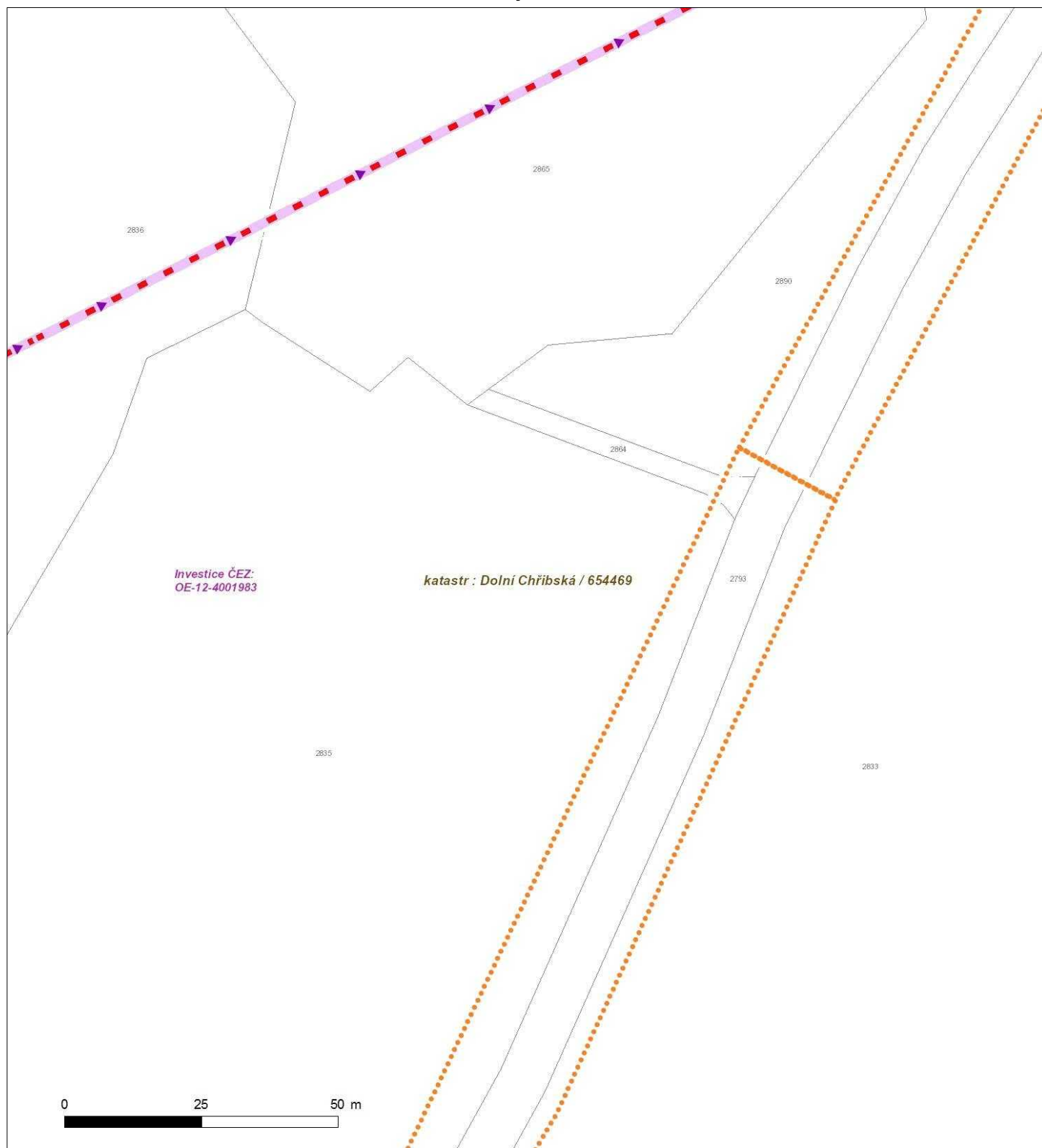
Není-li zobrazena katastrální mapa, zadejte žádost znovu. Katastrální mapa je generována prostřednictvím externí WMS služby, jejíž provoz nezajišťuje společnost ČEZ Distribuce, a. s.



Platí pouze se sdělením číslo 0101491002.

Zakreslené polohy zařízení v příloze jsou pouze informativní.

Situační výkres - list 7



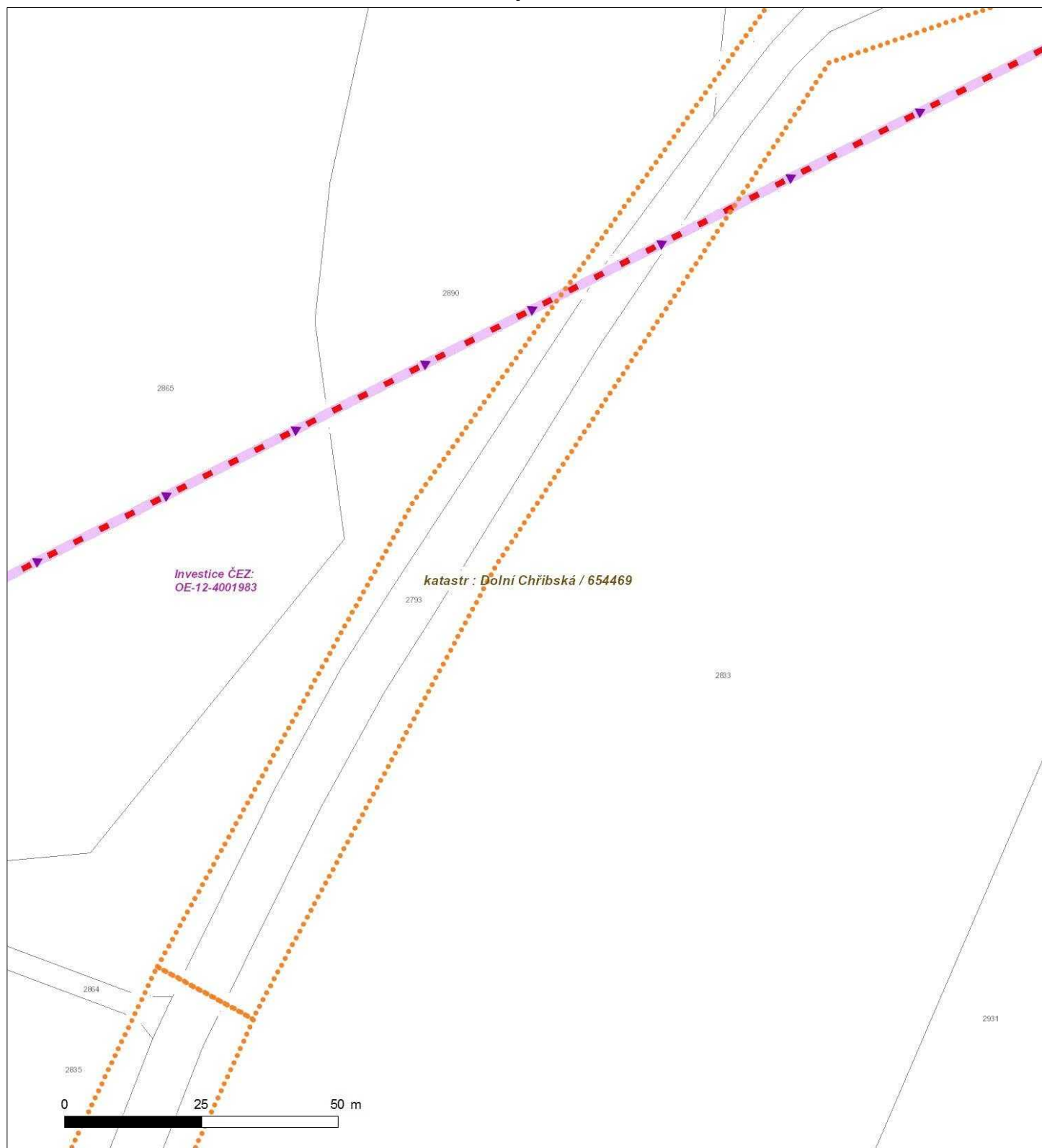
Není-li zobrazena katastrální mapa, zadejte žádost znovu. Katastrální mapa je generována prostřednictvím externí WMS služby, jejíž provoz nezajišťuje společnost ČEZ Distribuce, a. s.



Platí pouze se sdělením číslo 0101491002.

Zakreslené polohy zařízení v příloze jsou pouze informativní.

Situační výkres - list 8




Není-li zobrazena katastrální mapa, zadejte žádost znovu. Katastrální mapa je generována prostřednictvím externí WMS služby, jejíž provoz nezajišťuje společnost ČEZ Distribuce, a. s.

Platí pouze se sdělením číslo 0101491002.

Zakreslené polohy zařízení v příloze jsou pouze informativní.

Situační výkres - list 9



Není-li zobrazena katastrální mapa, zadejte žádost znovu. Katastrální mapa je generována prostřednictvím externí WMS služby, jejíž provoz nezajišťuje společnost ČEZ Distribuce, a. s.



Platí pouze se sdělením číslo 0101491002.

Zakreslené polohy zařízení v příloze jsou pouze informativní.

Situační výkres - list 10



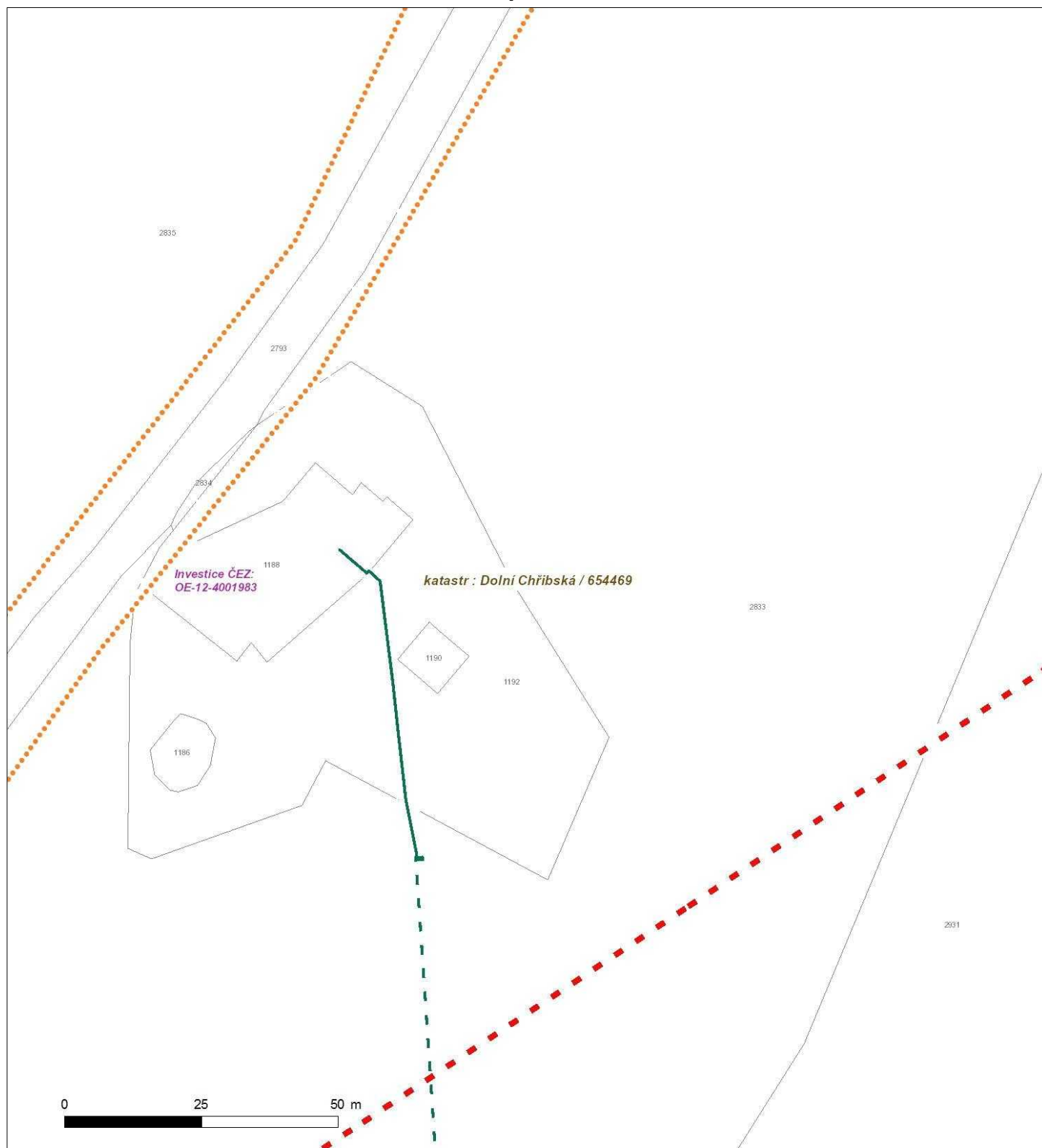
Není-li zobrazena katastrální mapa, zadejte žádost znovu. Katastrální mapa je generována prostřednictvím externí WMS služby, jejíž provoz nezajišťuje společnost ČEZ Distribuce, a. s.



Platí pouze se sdělením číslo 0101491002.

Zakreslené polohy zařízení v příloze jsou pouze informativní.

Situační výkres - list 11



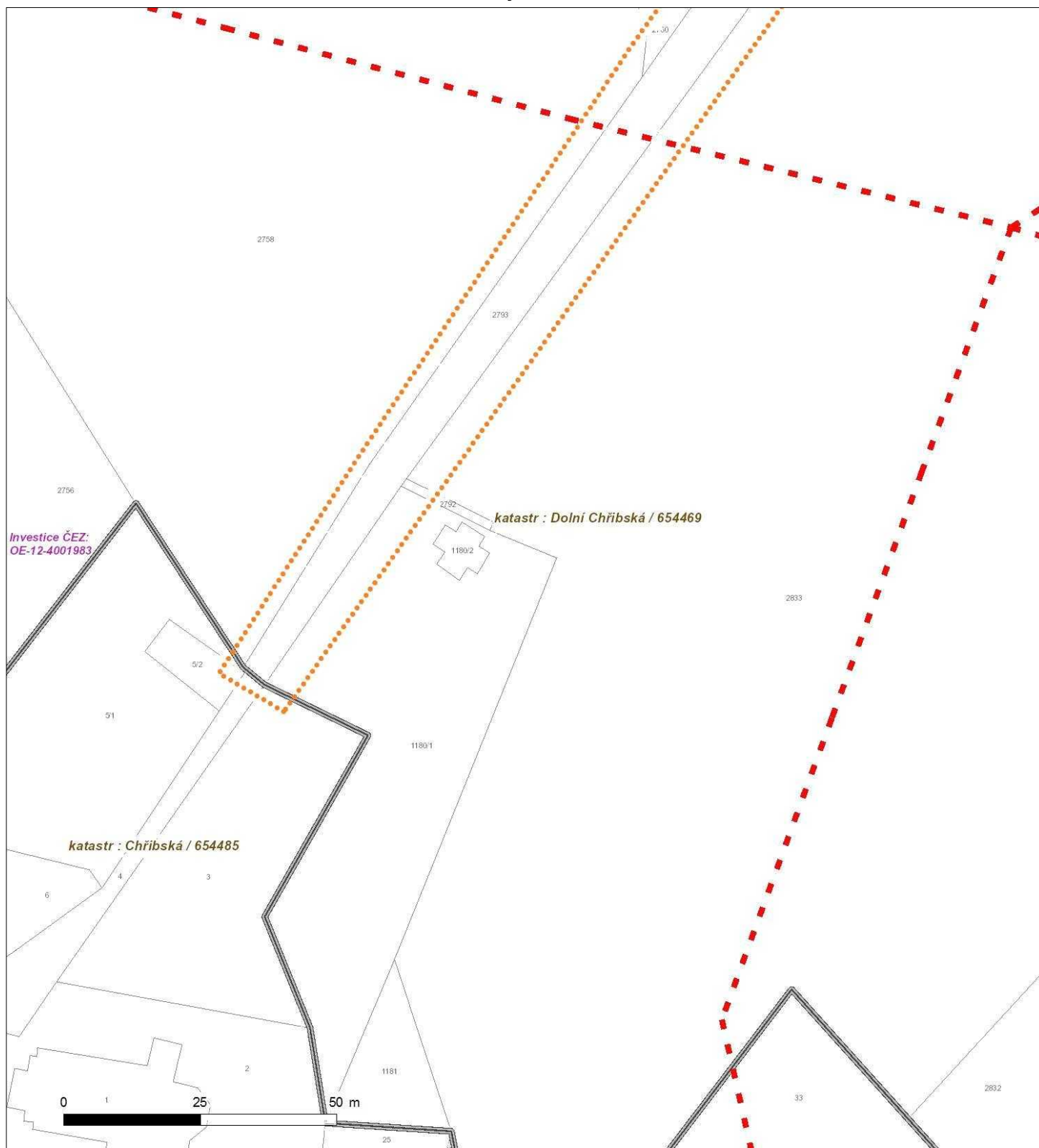
Není-li zobrazena katastrální mapa, zadejte žádost znovu. Katastrální mapa je generována prostřednictvím externí WMS služby, jejíž provoz nezajišťuje společnost ČEZ Distribuce, a. s.



Platí pouze se sdělením číslo 0101491002.

Zakreslené polohy zařízení v příloze jsou pouze informativní.

Situační výkres - list 12



Není-li zobrazena katastrální mapa, zadejte žádost znovu. Katastrální mapa je generována prostřednictvím externí WMS služby, jejíž provoz nezajišťuje společnost ČEZ Distribuce, a. s.

Státní pozemkový úřad
Husinecká 1024/11a
Praha 3
130 00 Praha 3



NAŠE ZNAČKA

VYŘIZUJE / LINKA

ODESLÁNO DNE

001114512199

Václav Žižka / 800 850 860

21. 4. 2021

Vyjádření k žádosti o souhlas s činností a s umístěním stavby v ochranném pásmu zařízení distribuční soustavy

Vážená paní Beranová,

dovolte nám, abychom reagovali na Vaši žádost ze dne 25. 3. 2021, ve které nás žádáte o souhlas s činností a umístěním stavby v blízkosti zařízení distribuční soustavy, resp. v ochranném pásmu zařízení distribuční soustavy (dále jen „zařízení“) v majetku společnosti ČEZ Distribuce, a. s.

Stavba a s ní související činnost na pozemcích viz rozsah stavby v katastrálním území Dolní Chříbská vedená pod názvem "Polní cesty k.ú. Dolní Chříbská – SO 1 – VPC 1" se nachází v blízkosti zařízení distribuční soustavy, resp. zasahuje do ochranného pásma zařízení nadzemního vedení nad 1 kV a do 35 kV K-V-PODHAJI-CESKA KAMENICE II, K-V-PODHAJI-CESKA KAMENICE I, K-V-JIRETIN TS RUKOV-CHŘIBSKA, podzemního vedení do 110 kV Rybníště-K-DC_0879-Rybníště-U hangáru v majetku provozovatele distribuční soustavy společnosti ČEZ Distribuce, a. s.

Jménem společnosti ČEZ Distribuce, a. s., Vám sdělujeme, že udělujeme souhlas s činností a umístěním stavby v blízkosti zařízení distribuční soustavy, resp. v ochranném pásmu předmětného zařízení.

Toto vyjádření pozbývá platnosti, nebude-li činnost a stavba zahájena do 1 roku od udělení souhlasu.

Platnost tohoto souhlasu je vázána na dodržení následujících podmínek:

1. Umístění stavby a provádění činností v ochranném pásmu elektrického zařízení bude prováděno podle výkresů situace č. 1, situace č. 2, situace č. 3, situace č. 4 vyprojektovaných v 10/2017 firmou AZCONSULT s.r.o.
2. Podmínkou pro zahájení činnosti v blízkosti zařízení distribuční soustavy, resp. v ochranném pásmu je platné sdělení o existenci zařízení v majetku společnosti ČEZ Distribuce, a. s., pro výše uvedené zájmové území, které získáte prostřednictvím Geoportálu (geoportal.cezdistribuce.cz), při dodržení podmínek uvedených ve sdělení a v tomto vyjádření.
3. Místa křížení a souběhy ostatních zařízení a staveb se zařízeními energetickými, komunikačními sítěmi pro elektronickou komunikaci nebo zařízeními technické infrastruktury musí být vyprojektovány a provedeny v souladu s platnými normami


ČEZ Distribuce, a. s.



a předpisy, zejména s ČSN 33 2000-5-52, ČSN EN 50110-1, ČSN EN 50341-1, ČSN EN 50423-3, ČSN 73 6005 a PNE 33 0000-6, PNE 33 3301, PNE 34 1050.

4. Při realizaci stavby a provádění související činnosti nesmí dojít v žádném případě k nebezpečnému přiblížení osob, věcí, zařízení nebo mechanismů a strojů k živým částem pod napětím, tj. musí být dodržena minimální vzdálenost 1 m od živých částí zařízení nn, 2 m od vedení vn a 3 m od vedení vvn (dle PNE 33 0000-6), pokud není větší vzdálenost stanovena v jiném předpisu (např. ČSN ISO 12480-1). V případě, že nebude možné tuto vzdálenost dodržet, je žadatel povinen požádat o vypnutí předmětného elektrického zařízení, případně o dočasné zaizolování vodičů nn.
5. Pracovníci provádějící práce budou prokazatelně poučeni o nebezpečí, které hrozí při nedodržení bezpečnostních předpisů. S ohledem na provádění prací v blízkosti zařízení distribuční soustavy, resp. v ochranném pásmu upozorňujeme na možnost nebezpečných vlivů od elektrického zařízení. Opatření proti těmto vlivům je na straně žadatele, dodavatele prací nebo jimi pověřených osobách. ČEZ Distribuce, a. s., nepřevzme žádnou zodpovědnost za případné škody, které vzniknou následkem poruchy nebo havárie elektrického zařízení za nepředvídaných okolností nebo nedodržením výše uvedených podmínek.
6. Stavbou nebude narušeno stávající uzemnění nadzemního vedení ani statika podpěrných bodů. Nebude-li možné toto dodržet je nutné situaci řešit formou přeložky zařízení distribuční soustavy ve smyslu § 47 zákona č. 458/2000 Sb., v platném znění.
7. V případě činnosti a stavby v blízkosti elektrického vedení, resp. v ochranném pásmu bude dotčený prostor ze všech stran možného přístupu/vjezdu po celou dobu realizace viditelně označen výstražnou cedulí.
8. Umístěním stavby nesmí dojít ke ztížení přístupu našich pracovníků a pracovníků námi pověřených firem k zařízení v majetku společnosti ČEZ Distribuce, a. s. Při úpravě povrchu nesmí dojít ke změně výškové nivelity země oproti současnému stavu.
9. Musí být dodrženy Podmínky pro práce v ochranných pásmech zařízení, které jsou v platném znění k dispozici na www.cezdistribuce.cz, popř. jsou součástí vydaného sdělení o existenci zařízení v majetku společnosti ČEZ Distribuce, a. s.
10. Dojde-li k obnažení podzemního vedení nebo k poškození energetického zařízení, sítě pro elektronickou komunikaci nebo zařízení se sítí pro elektronickou komunikaci související nebo zařízení technické infrastruktury ve vlastnictví ČEZ Distribuce, a. s., nahláste nám prosím tuto skutečnost bezodkladně jako poruchu na bezplatnou linku 800 850 860. Poškození nebo mimořádné události způsobené na zařízení žadatelem, dodavatelem prací nebo jimi pověřenými osobami budou opraveny na náklady viníka. Zahrnutí poškozených míst podzemního vedení může být provedeno pouze po souhlasu vydaném společností ČEZ Distribuce, a. s.
11. Toto vyjádření se nevztahuje na zařízení v majetku společností ČEZ ICT Services, a. s., a Telco Pro Services, a. s.

Provozovatel distribuční soustavy si vyhrazuje právo odvolat souhlas kdykoli, zjistí-li, že podmínky stanovené v tomto vyjádření nejsou dodrženy. Pokud zjištěné nedostatky nebyly odstraněny ani na základě písemné výzvy ve stanoveném termínu, je žadatel povinen uvést ochranné pásmo do původního stavu a zdržet se provozování jakékoli činnosti, kterou zákon výslovně zakazuje.





AZ Consult, spol. s r.o.
Klíšská 1334/12
400 01 ÚSTÍ NAD LABEM
Česká republika

VÁŠ DOPIS ZNAČKY / ZE DNE

NAŠE ZNAČKA

VYŘIZUJE / LINKA

MÍSTO ODESLÁNÍ / DNE

1097664583



Děčín / 11.04. 2018

Souhlas s umístěním stavby a s prováděním činností v ochranném pásmu elektrického zařízení evidenční číslo 1097664583

Vážená paní Malá,

dovolte, abychom reagovali na Vaši žádost, ve které nás žádáte o vydání stanoviska ke stavbě a provádění souvisejících činností v ochranném pásmu el. zařízení v našem majetku.

Ze zaslanych podkladů je zřejmé, že stavba:

1. Název stavby: Polní cesty k.ú. Dolní Chříbská – SO 1 – VPC 1
2. Parc. číslo: viz projektová dokumentace Kat. území: Dolní Chříbská
3. Předložené podklady: projektová dokumentace stavby
4. Číslo „Sdělení o existenci energetického zařízení v majetku DSO“: nepředloženo

a s ní související činnosti zasahují do ochranných pásem zařízení:

1. Typ zařízení: nadzemní vedení nad 1 kV a do 35 kV, podzemní vedení do 110 kV
2. Název zařízení: DUVN43914 K-V-PODHAJI-CESKA KAMENICE I, DUVN114379 K-V-PODHAJI-CESKA KAMENICE II, DUVN827956 K-V-JIRETIN TS RUKOV-CHŘIBSKA, DS-NN-102157-UU0018 Rybníště-K-DC_0879-Rybníště-U hangáru

, které je v majetku naší společnosti

Sděluje Vám, že udělujeme **souhlas** s činnostmi zasahující do ochranného pásma předmětného el. zařízení.

Povoleny činnosti:

- | | | |
|---------------------|-------------------------|-------------------------|
| 1 – stavební práce | 2 – zemní práce | 3 – kácení a prořez |
| 4 – umístění stavby | 5 – skladování hořlavín | 6 – skladování výbušnin |

Platnost tohoto souhlasu je vázána na dodržení následujících podmínek:

1. Podmínkou pro zahájení činnosti v ochranném pásmu je platné „Sdělení o existenci energetického zařízení v majetku společnosti ČEZ Distribuce, a. s.“, v daném zájmovém území tohoto souhlasu a dodržení podmínek uvedených v tomto vyjádření.

ČEZ Distribuce, a. s.




2. Souběhy a křižovatky s elektrickými vedeními musí být provedeny v souladu s platnými normami a předpisy, zejména s ČSN EN 50110-1, ČSN EN 50423-3, PNE 33 0000-6 a PNE 33 3301, ČSN EN 50341-3 pro venkovní vedení, ČSN 33 2000-5-52 a PNE 34 1050 pro kabelová vedení a ČSN 73 6005 o prostorovém uspořádání sítí technického vybavení.
3. Umístění stavby a provádění činností v ochranném pásmu elektrického zařízení bude prováděno podle výkresů situace č. 1, situace č. 2, situace č. 3, situace č. 4 vyprojektovaných v 10/2017 firmou AZCONSULT s.r.o.
4. Ochranné pásmo vedení VN bude po celou dobu stavby označeno výstražnou cedulí „**POZOR – ochranné pásmo vedení VN**“ ze stran možného vjezdu do tohoto pásma.
5. Práce v ochranném pásmu vedení VN budou prováděny zásadně pod dozorem a na příkaz B, který bude vydán na požádání naším provozovatelem (linka 800 850 860).
6. Jakákoliv poškození nebo mimořádné události, způsobené na elektrickém zařízení stavebníkem, musí být neprodleně oznámeny na poruchovou linku 800 850 860 a budou opraveny na náklady viníka. Zahrnutí poškozených míst může být provedeno pouze po souhlasu vydaném naší společností.
7. Umístěním stavby nesmí dojít ke ztížení přístupu našich pracovníků a pracovníků námi pověřených firem k našemu zařízení.
8. Při realizaci stavby nesmí dojít v žádném případě k nebezpečnému přiblížení osob, věcí, zařízení nebo mechanismů a strojů k živým částem pod napětím tj. musí být dodržena minimální vzdálenost 2 m od vodičů dle ČSN EN 50110-1. V případě, že nebude možné tuto vzdálenost dodržet, je žadatel povinen požádat o vypnutí předmětného vedení.
9. Pracovníci provádějící práce budou prokazatelně poučeni o nebezpečí, které hrozí při nedodržení bezpečnostních předpisů.
10. S ohledem k provádění prací v ochranném pásmu upozorňujeme na možnost nebezpečných vlivů od elektrického zařízení. Opatření proti těmto vlivům je na straně zhotovitele výše uvedené stavby. ČEZ Distribuce, a.s. nepřevzme žádnou zodpovědnost za případné škody, které vzniknou stavebníkovi následkem poruchy nebo havárie elektrického zařízení za nepředvídaných okolností nebo nedodržením výše uvedených podmínek.
11. Při případné úpravě povrchu v ochranném pásmu vedení nesmí dojít ke změně výškové nivelety země oproti současnému stavu.
12. Musí být dodrženy Podmínky pro práce v ochranných pásmech vedení, které jsou přílohou tohoto souhlasu.
13. Jakékoliv události mající vliv na provoz předmětných vedení musí být neprodleně oznámeny na poruchovou linku 800 850 860 nebo včas oznámeny naší společností.
14. Výjimka z OP se nevztahuje na zařízení Telco Pro Services, a.s.

Souhlas s prováděním činností související se zřízením (výstavbou) výše uvedené stavby končí dnem vydání kolaudačního rozhodnutí.

Provozovatel si vyhrazuje právo odvolat souhlas kdykoli, pokud zjistí, že podmínky stanovené v tomto „Souhlasu s umístěním stavby a s prováděním činností v ochranném pásmu elektrického zařízení“ nejsou dodrženy. Pokud zjištěné nedostatky nebyly odstraněny ani na základě písemné výzvy ve stanoveném termínu, je žadatel povinen uvést ochranné pásmo do původního stavu a zdržet se provozování jakékoli činnosti, kterou zákon výslovně zakazuje.

Tento souhlas pozbývá platnosti, nebude-li stavba zahájena do 1 roku od udělení souhlasu a netýká se zajištění dodávky elektřiny pro danou stavbu.

S pozdravem



ČEZ Distribuce, a. s.
Děčín, Děčín IV-Podmokly
Teplická 874/8
PSČ 405 02
IČ: 247 29 035 209

energetického majetku Sítě Sever

Příloha:

1. Podmínky pro provádění činností v OP nadzemních vedení
2. ~~Podmínky pro provádění činností v OP podzemních vedení~~
3. ~~Podmínky pro provádění činností v OP elektrických stanic~~

Podmínky pro provádění činností v ochranných pásmech nadzemních vedení

Ochranné pásmo nadzemního vedení podle § 46, odst. (3), Zák. č. 458/2000 Sb., tj. zákona o podmínkách podnikání a o výkonu státní správy v energetických odvětvích a o změně některých zákonů (energetický zákon), ve znění pozdějších předpisů (dále jen „energetický zákon“) je souvislý prostor vymezený svislými rovinami vedeními po obou stranách vedení ve vodorovné vzdálenosti měřené kolmo na vedení, které činí od krajního vodiče vedení na obě jeho strany:

- a) u napětí nad 1 kV a do 35 kV včetně
 - pro vodiče bez izolace 7 metrů (resp. 10 metrů u zařízení postaveného do 31. 12. 1994, výjma lesních průseků, kde rozsah ochranného pásma i do uvedeného data činí 7 metrů),
 - pro vodiče s izolací základní 2 metry,
 - pro závěsná kabelová vedení 1 metr;
- b) u napětí nad 35 kV do 110 kV včetně
 - pro vodiče bez izolace 12 metrů (resp. 15 metrů u zařízení postaveného do 31. 12. 1994).
 - pro vodiče s izolací základní 5 metrů

Poznámka: Nadzemní vedení nízkého napětí (do 1 kV) není chráněno ochranným pásmem.

Při činnostech prováděných v jeho blízkosti (práce v blízkosti) je nutné dodržet vzdálenosti dané ČSN EN 50110–1 ed. 2.

V ochranném pásmu nadzemního vedení je podle § 46 odst. (8) a (9) energetického zákona zakázáno:

1. zřizovat bez souhlasu vlastníka těchto zařízení stavby či umisťovat konstrukce a jiná podobná zařízení, jakož i uskladňovat hořlavé a výbušné látky,
2. provádět bez souhlasu vlastníka zemní práce,
3. provádět činnosti, které by mohly ohrozit spolehlivost a bezpečnost provozu těchto zařízení nebo ohrozit život, zdraví či majetek osob,
4. provádět činnosti, které by znemožňovaly nebo podstatně znesnadňovaly přístup k těmto zařízením,
5. vysazovat chmelnice a nechávat růst porosty nad výšku 3 metry.

Pokud stavba nebo stavební činnost zasahuje do ochranného pásma nadzemního vedení, je třeba požádat o písemný souhlas vlastníka nebo provozovatele tohoto zařízení na základě § 46, odst. (8) a (11) energetického zákona.

V ochranných pásmech nadzemních vedení je třeba dále dodržovat následující podmínky:

1. Při pohybu nebo pracích v blízkosti elektrického vedení vysokého napětí se nesmí osoby, předměty, prostředky nemající povahu jeřábu přiblížit k živým částem – vodičům blíže než 2 metry (dle ČSN EN 50110–1).
2. Jeřáby a jim podobná zařízení musí být umístěny tak, aby v kterékoli poloze byly všechny jejich části mimo ochranné pásmo vedení, a musí být zamezeno vyvrstvení lana.
3. Je zakázáno stavět budovy nebo jiné objekty v ochranných pásmech nadzemních vedení vysokého napětí.
4. Je zakázáno, provádět veškeré pozemní práce, při kterých by byla narušena stabilita podpěrných bodů – sloupů nebo stožárů.
5. Je zakázáno upevňovat antény, reklamy, ukazatele apod. pod, přes nebo přímo na stožáry elektrického vedení.
6. Dodavatel prací musí prokazatelně seznámit své pracovníky, jichž se to týká s ČSN EN 50110–1.
7. Pokud není možné dodržet body č. 1 až 4, je možné požádat příslušný provozní útvar provozovatele distribuční soustavy o další řešení (zajištění odborného dohledu pracovníka s elektrotechnickou kvalifikací dle Vyhlášky č. 50/1978 Sb., vypnutí a zajištění zařízení, zaizolování živých částí apod.), pokud nejsou tyto podmínky již součástí jiného vyjádření ke konkrétní stavbě.
8. V případě požadavku na vypnutí zařízení po nezbytnou dobu provádění prací je nutné požádat minimálně 2 měsíce před požadovaným termínem. V případě vedení nízkého napětí je možné též požádat o zaizolování části vedení.

Případné nedodržení uvedených podmínek bude řešeno příslušným stavebním úřadem nebo nahlášeno Energetickému regulačnímu úřadu jako správní delikt ve smyslu příslušného ustanovení energetického zákona, spočívající v porušení zákazu provádět činnosti v ochranných pásmech dle § 46 uvedeného zákona.

Státní pozemkový úřad
Husinecká 1024/11a
Praha 3
130 00 Praha 3



NAŠE ZNAČKA

VYŘIZUJE / LINKA

ODESLÁNO DNE

001115014592



21. 4. 2021

Vyjádření k projektové dokumentaci ke stavbě ve smyslu energetického zákona a příslušných technických norem

Vážená paní Beranová,

dovolte nám, abychom reagovali na Vaši žádost ze dne 25. 3. 2021, ve které nás žádáte o vydání vyjádření k projektové dokumentaci.

V zájmovém území k zamýšlené stavbě a s ní související činnosti na pozemcích viz rozsah stavby v katastrálním území Dolní Chříbská vedené pod názvem Polní cesty k.ú. Dolní Chříbská – SO 1 – VPC 1 se nachází zařízení nadzemního vedení nad 1 kV a do 35 kV, podzemního vedení do 110 kV v majetku provozovatele distribuční soustavy společnosti ČEZ Distribuce, a. s.


Sdělujeme Vám, že společnost ČEZ Distribuce, a. s., souhlasí s předloženou projektovou dokumentací.

Platnost tohoto souhlasu je vázána na dodržení následujících podmínek:

1. Uvedených ve Vyjádření k žádosti o souhlas s činností a s umístěním stavby v ochranném pásmu zařízení distribuční soustavy s naší značkou 1114512199.
2. Toto vyjádření se nevztahuje na zařízení v majetku společností ČEZ ICT Services, a. s., a Telco Pro Services, a. s.

Platnost tohoto vyjádření je 1 rok od data vydání.

Zjistí-li provozovatel distribuční soustavy, že nejsou dodrženy stanovené podmínky, vyhrazuje si právo kdykoli odvolat své souhlasné vyjádření.





AZ Consult, spol. s r.o.
 Klíšská 1334/12
 400 01 ÚSTÍ NAD LABEM
 Česká republika

VÁŠ DOPIS ZNAČKY / ZE DNE

NAŠE ZNAČKA

VYŘIZUJE / LINKA

MÍSTO ODESLÁNÍ / DNE

1097664582



Děčín / 10.04. 2018

Vyjádření

Vážená paní Malá,


dovolte, abychom reagovali na Vaši žádost, ve které nás žádáte o vyjádření k projektové dokumentaci stavby Polní cesty k.ú. Dolní Chříbská – SO 1 – VPC 1 í Oldřichov – II. etapa.

Váš podnět jsme prověřili. Sdělujeme Vám, že s předloženou projektovou dokumentací souhlasíme za dodržení podmínek uvedených v souhlasu s umístěním stavby a s prováděním činností v ochranném pásmu elektrického zařízení evidenční číslo 1097664583.

V případě potřeby nás můžete kontaktovat na naší Zákaznické lince 800 850 860 která je Vám k dispozici 24 hodin denně, 7 dní v týdnu, při hovoru s operátorem uvádějte laskavě naši značku ze záhlaví dopisu.

Děkujeme Vám za pochopení.

S pozdravem



ČEZ Distribuce, a. s.
 Děčín, Děčín IV-Podmokly
 Teplická 874/8
 PSČ 405 02
 IČ: 247 29 036 209

va energetického majetku Sítě Sever

ČEZ Distribuce, a. s.





ŽADATEL

AZ Consult spol.s.r.o.

NAŠE ZNAČKA
0200856343

VYŘIZUJE / LINKA
841 842 843

VYŘÍZENO DNE
18.01.2019

Sdělení o existenci komunikačního vedení společnosti Telco Pro Services, a. s.

Název akce: **Polní cesty k.ú.Dolní Chříbská VPC 1 a**

Účel: **Stavební řízení**


Vážený zákazníku,
dovolujeme si reagovat na Vaši žádost číslo 0200856343 ze dne 18.01.2019, která se týkala sdělení o existenci komunikačního zařízení na Vámi určeném zájmovém území.

Dle vědomí společnosti Telco Pro Services, a. s., se na Vámi vymezeném zájmovém území:
nenachází komunikační zařízení v majetku společnosti Telco Pro Services, a. s.

Zároveň si Vás dovoluujeme upozornit, že není vyloučeno, že se ve Vámi vymezeném zájmovém území nachází jiné zařízení, které není v majetku společnosti Telco Pro Services, a. s.

Toto sdělení je platné do 18.01.2020.

V souvislosti s výše uvedeným si Vás dovoluujeme upozornit, že sdělení o existenci či neexistenci sítě představuje skutečnosti tvořící obchodní tajemství společnosti Telco Pro Services, a. s. Poskytnuté informace jsou dále také důvěrnými informacemi společnosti Telco Pro Services, a. s. Z výše uvedených důvodů si Vás proto společnost Telco Pro Services, a. s., dovoluje upozornit, že s poskytnutými informacemi je potřeba nakládat dle platných právních předpisů, v opačném případě se vystavujete postihu ve smyslu platné právní úpravy. V této souvislosti si Vás dovoluujeme rovněž upozornit, že požadované informace nesmí být předány, sděleny, využity, zpřístupněny, či jiným způsobem postoupeny na jakoukoli třetí osobu bez předchozího prokazatelného souhlasu společnosti Telco Pro Services, a. s. Informace o existenci sítě mohou být využity pouze pro účel, pro který byly vyžádány.



Přílohy

Situační výkres zájmového území

Telco Pro Services, a. s.

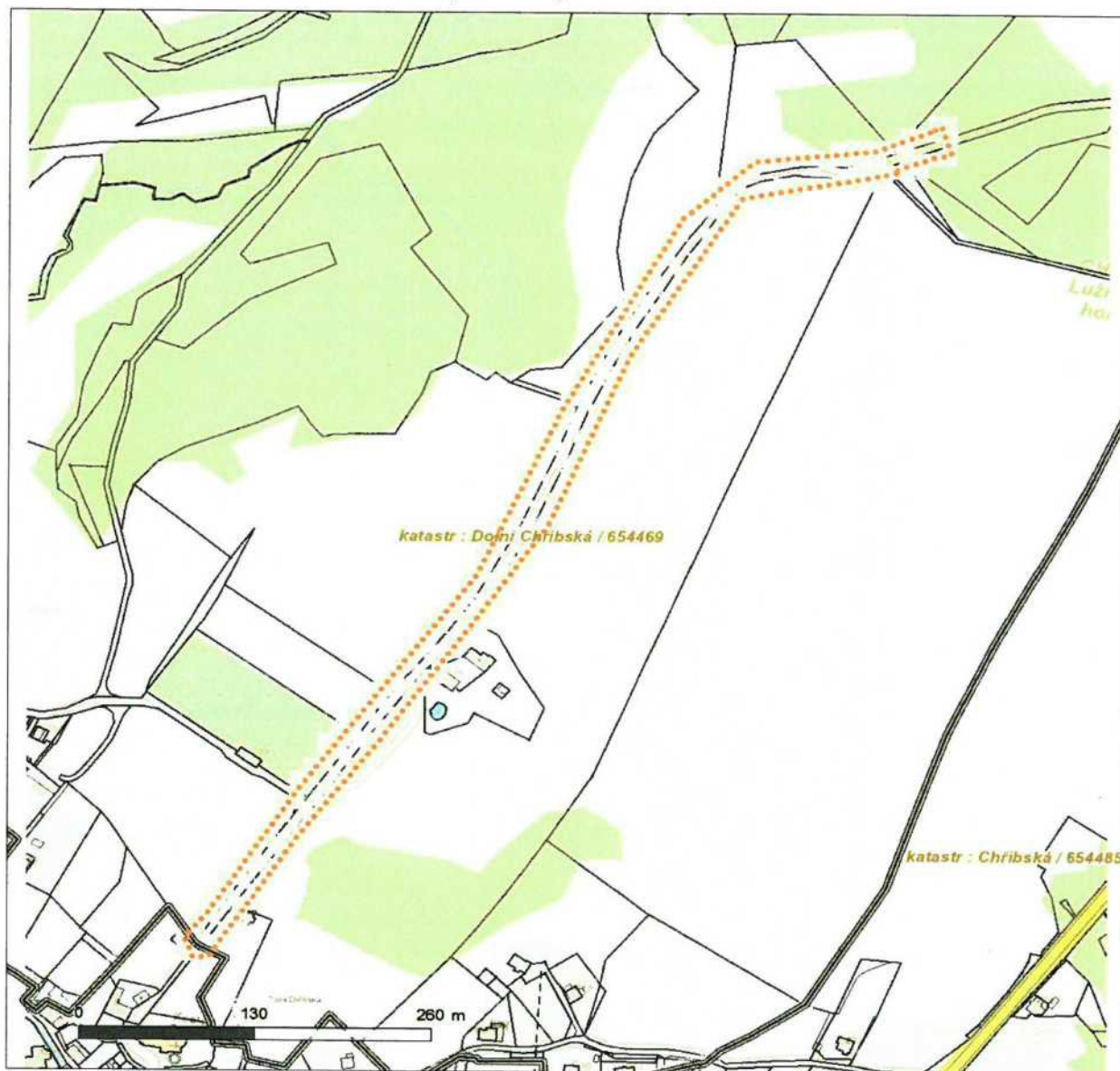




Platí pouze se sdělením číslo 0200856343.

Zakreslené polohy zařízení v příloze jsou pouze informativní.

Situační výkres zájmového území



LEGENDA

- | | |
|-------------------------------|---------------------------------|
| --- Nadzemní optické vedení | --- Radioreléový spoj vzduch |
| --- Podzemní optické vedení | --- Zájmové území |
| --- Nadzemní metalické vedení | --- Hranice katastrálního území |
| --- Podzemní metalické vedení | |



ŽADATEL

AZ Consult spol.s.r.o.

NAŠE ZNAČKA
0200856345

VYŘIZUJE / LINKA
841 842 843

VYŘÍZENO DNE
18.01.2019

Sdělení o existenci komunikačního vedení společnosti Telco Pro Services, a. s.

Název akce: **Polní cesty k.ú.Dolní Chříbská VPC 1 b**

Účel: **Stavební řízení**


Vážený zákazníku,
dovolujeme si reagovat na Vaši žádost číslo 0200856345 ze dne 18.01.2019, která se týkala sdělení o existenci komunikačního zařízení na Vámi určeném zájmovém území.

Dle vědomí společnosti Telco Pro Services, a. s., se na Vámi vymezeném zájmovém území:
nenachází komunikační zařízení v majetku společnosti Telco Pro Services, a. s.

Zároveň si Vás dovoluujeme upozornit, že není vyloučeno, že se ve Vámi vymezeném zájmovém území nachází jiné zařízení, které není v majetku společnosti Telco Pro Services, a. s.

Toto sdělení je platné do 18.01.2020.

V souvislosti s výše uvedeným si Vás dovoluujeme upozornit, že sdělení o existenci či neexistenci sítí představuje skutečnosti tvořící obchodní tajemství společnosti Telco Pro Services, a. s. Poskytnuté informace jsou dále také důvěrnými informacemi společnosti Telco Pro Services, a. s. Z výše uvedených důvodů si Vás proto společnost Telco Pro Services, a. s., dovoluje upozornit, že s poskytnutými informacemi je potřeba nakládat dle platných právních předpisů, v opačném případě se vystavujete postihu ve smyslu platné právní úpravy. V této souvislosti si Vás dovoluujeme rovněž upozornit, že požadované informace nesmí být předány, sděleny, využity, zpřístupněny, či jiným způsobem postoupeny na jakoukoli třetí osobu bez předchozího prokazatelného souhlasu společnosti Telco Pro Services, a. s. Informace o existenci sítí mohou být využity pouze pro účel, pro který byly vyžádány.



Přílohy

Situační výkres zájmového území

Telco Pro Services, a. s.

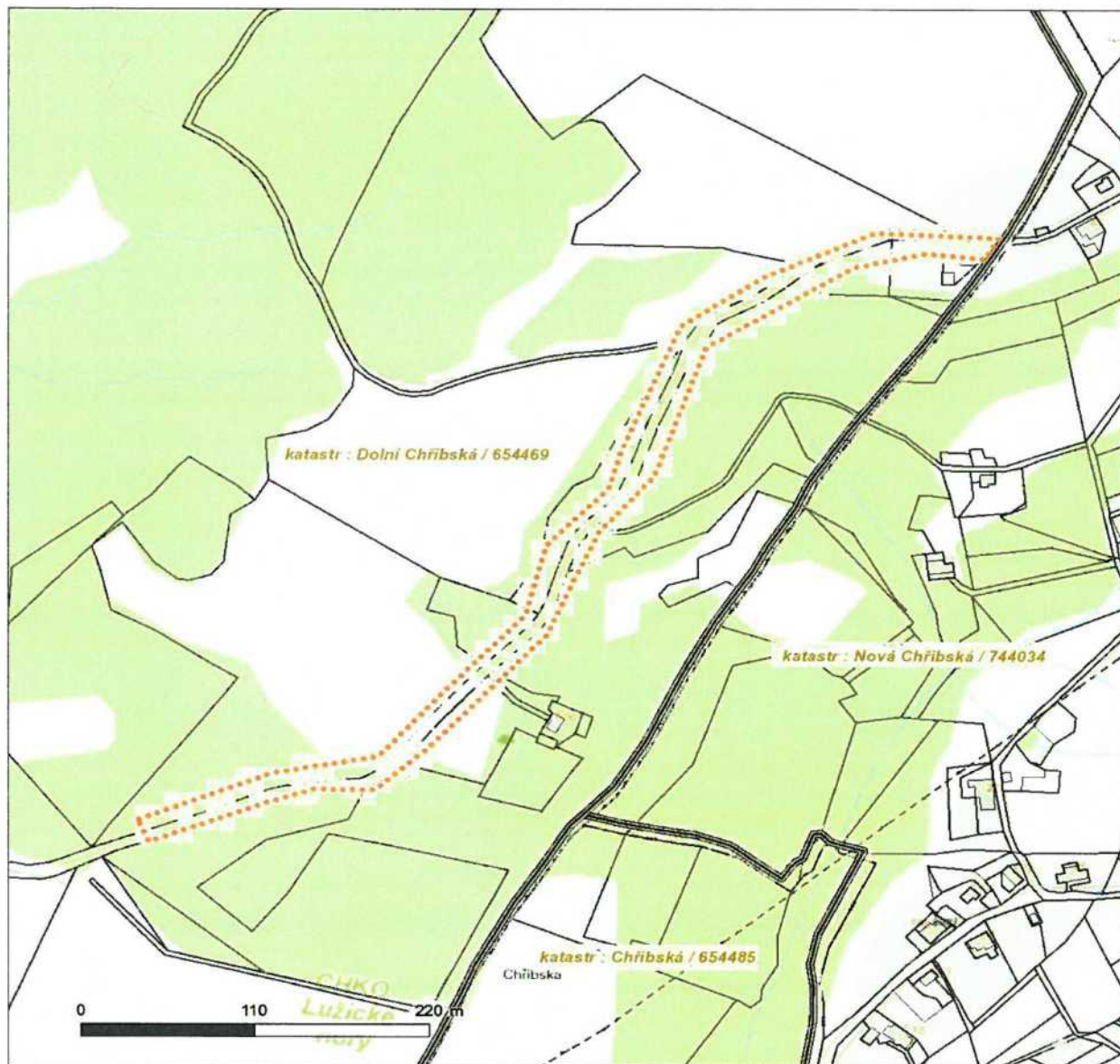




Platí pouze se sdělením číslo 0200856345.

Zakreslené polohy zařízení v příloze jsou pouze informativní.

Situační výkres zájmového území



LEGENDA

- | | |
|---------------------------------|-------------------------------|
| --- Nadzemní optické vedení | --- Radioreléový spoj vzduch |
| — Podzemní optické vedení | Zájmové území |
| - - - Nadzemní metalické vedení | — Hranice katastrálního území |
| — Podzemní metalické vedení | |



ŽADATEL

Státní pozemkový úřad, Pobočka Děčín

NAŠE ZNAČKA
0201214865

VYŘIZUJE / LINKA

VYŘÍZENO DNE
24.03.2021

Sdělení o existenci komunikačního vedení společnosti Telco Pro Services, a. s.

Název akce: **Polní cesta VPC1 v k.ú. Dolní Chříbská**

Účel: **Stavební řízení**

Vážený zákazníku,
dovolujeme si reagovat na Vaši žádost číslo 0201214865 ze dne 24.03.2021, která se týkala sdělení o existenci komunikačního zařízení na Vámi určeném zájmovém území.


Dle vědomí společnosti Telco Pro Services, a. s., se na Vámi vymezeném zájmovém území:
nenachází komunikační zařízení v majetku společnosti Telco Pro Services, a. s.

Zároveň si Vás dovoluujeme upozornit, že není vyloučeno, že se ve Vámi vymezeném zájmovém území nachází jiné zařízení, které není v majetku společnosti Telco Pro Services, a. s.

Toto sdělení je platné do 24.03.2022.

V souvislosti s výše uvedeným si Vás dovoluujeme upozornit, že sdělení o existenci či neexistenci sítí představuje skutečnosti tvořící obchodní tajemství společnosti Telco Pro Services, a. s. Poskytnuté informace jsou dále také důvěrnými informacemi společnosti Telco Pro Services, a. s. Z výše uvedených důvodů si Vás proto společnost Telco Pro Services, a. s., dovoluje upozornit, že s poskytnutými informacemi je potřeba nakládat dle platných právních předpisů, v opačném případě se vystavujete postihu ve smyslu platné právní úpravy. V této souvislosti si Vás dovoluujeme rovněž upozornit, že požadované informace nesmí být předány, sděleny, využity, zpřístupněny, či jiným způsobem postoupeny na jakoukoli třetí osobu bez předchozího prokazatelného souhlasu společnosti Telco Pro Services, a. s. Informace o existenci sítí mohou být využity pouze pro účel, pro který byly vyžádány.

S pozdravem





ŽADATEL

Státání pozemkový úřad, Pobočka Děčín

NAŠE ZNAČKA
0201214865

VYŘIZUJE / LINKA

VYŘÍZENO DNE
24.03.2021

Sdělení o existenci komunikačního vedení společnosti Telco Pro Services, a. s.

Název akce: **Polní cesta VPC1 v k.ú. Dolní Chřibská**

Účel: **Stavební řízení**

Vážený zákazníku,
dovolujeme si reagovat na Vaši žádost číslo 0201214865 ze dne 24.03.2021, která se týkala sdělení o existenci komunikačního zařízení na Vámi určeném zájmovém území.

Dle vědomí společnosti Telco Pro Services, a. s., se na Vámi vymezeném zájmovém území:
nenachází komunikační zařízení v majetku společnosti Telco Pro Services, a. s.

Zároveň si Vás dovoluujeme upozornit, že není vyloučeno, že se ve Vámi vymezeném zájmovém území nachází jiné zařízení, které není v majetku společnosti Telco Pro Services, a. s.

Toto sdělení je platné do 24.03.2022.

V souvislosti s výše uvedeným si Vás dovoluujeme upozornit, že sdělení o existenci či neexistenci sítí představuje skutečnosti tvořící obchodní tajemství společnosti Telco Pro Services, a. s. Poskytnuté informace jsou dále také důvěrnými informacemi společnosti Telco Pro Services, a. s. Z výše uvedených důvodů si Vás proto společnost Telco Pro Services, a. s., dovoluje upozornit, že s poskytnutými informacemi je potřeba nakládat dle platných právních předpisů, v opačném případě se vystavujete postihu ve smyslu platné právní úpravy. V této souvislosti si Vás dovoluujeme rovněž upozornit, že požadované informace nesmí být předány, sděleny, využity, zpřístupněny, či jiným způsobem postoupeny na jakoukoli třetí osobu bez předchozího prokazatelného souhlasu společnosti Telco Pro Services, a. s. Informace o existenci sítí mohou být využity pouze pro účel, pro který byly vyžádány.

S pozdravem

Telco Pro Services, a. s.

Praha, Praha 4
Duhová 1531/3
PSČ 140 00
IČ: 29148278

Přílohy

Situační výkres zájmového území

Telco Pro Services, a. s.



Plakátek prodloužena do 31.3.2021



Severočeské vodovody a kanalizace, a.s.

415 50 Teplice, Přítkovská 1689

IČ: 49099451 DIČ: CZ49099451

dne 6.4.2021

164

Váš dopis zn.: **elektronické podání**

Ze dne: **09.08.2017**

Naše značka: **SCVKZAD6522**

Vyřizuje: [redacted]

Datová schránka: **f7rf9ns**

Telefon: [redacted]

E-mail: [redacted]

Datum: **10.08.2017**

Adresa žadatele:

AZ Consult spol.s.r.o.

Klíšská 1334/12

40001 Ústí nad Labem


Vyjádření společnosti Severočeské vodovody a kanalizace, a.s.

Název akce:	polní cesta VPC 1
Účel vyjádření:	Existence zařízení ve správě SČVK
Zájmové území:	Okres: Děčín
	Obec: Chřibská
	Katastrální území, parcelní číslo: Dolní Chřibská, 2793
Žadatel:	AZ Consult spol.s.r.o.
Tel., e-mail	724256781, mala@azconsult.cz
Investor:	neuvedeno
Adresa, tel., e-mail	neuvedeno
Projektant:	neuvedeno
Vlastník dotčené IS	není
Platnost vyjádření:	jeden rok ode dne vyhotovení (v případě, že Váš zájem nadále trvá, požádejte před uplynutím této lhůty o prodloužení platnosti vyjádření)

Ve výše uvedeném zájmovém území **se ke dni vyhotovení tohoto stanoviska nenachází** zařízení provozovaná společností Severočeské vodovody a kanalizace, a.s. ani jejich ochranná nebo bezpečnostní pásma.

Případná existence vodovodních či kanalizačních přípojek není předmětem tohoto stanoviska. Se žádostí o informaci o existenci přípojek se obračejte na vlastníky přípojek, kdy vlastníkem vodovodní nebo kanalizační přípojky, popřípadě její části zřízených přede nabytí účinnosti zákona č. 274/2001 Sb. Zákona o vodovodech a kanalizacích v platném znění, je vlastník pozemku nebo stavby připojené na vodovod nebo kanalizaci, neprokáže-li se opak.

V případě, že Vám byl na Vaši žádost poskytnut vektorový zakres sítě, Vás upozorňujeme, že tato data mohou být využita pouze pro účely záměru, na které bylo vyjádření vydáno a nemohou být poskytována třetím osobám, případě jakkoliv dále využívána.



manažer útvaru TPČ OZ Ústí nad Labem





Váš dopis zn.: **elektronické podání**

Ze dne: **21.01.2019**

Naše značka: **SCVKZAD35568**

Vyřizuje: 

Datová schránka: **f7rf9ns**

Telefon: 

E-mail: 

Datum: **22.01.2019**

Adresa žadatele:

AZ Consult spol.s.r.o.

Klíšská 1334/12

40001 Ústí nad Labem


Vyjádření společnosti Severočeské vodovody a kanalizace, a.s.

Název akce:	Polní cesty k.ú.Dolní Chřibská - VPC 1
Účel vyjádření:	Existence zařízení ve správě SČVK
Zájmové území:	Okres: Děčín
	Obec: Chřibská
	Katastrální území, parcelní číslo:Dolní Chřibská, 2793
Žadatel:	AZ Consult spol.s.r.o.
Tel., e-mail	724256781, mala@azconsult.cz
Investor:	neuvedeno
Adresa, tel., e-mail	neuvedeno
Projektant:	neuvedeno
Vlastník dotčené IS	není
Platnost vyjádření:	jeden rok ode dne vyhotovení (v případě, že Váš zájem nadále trvá, požádejte před uplynutím této lhůty o prodloužení platnosti vyjádření)

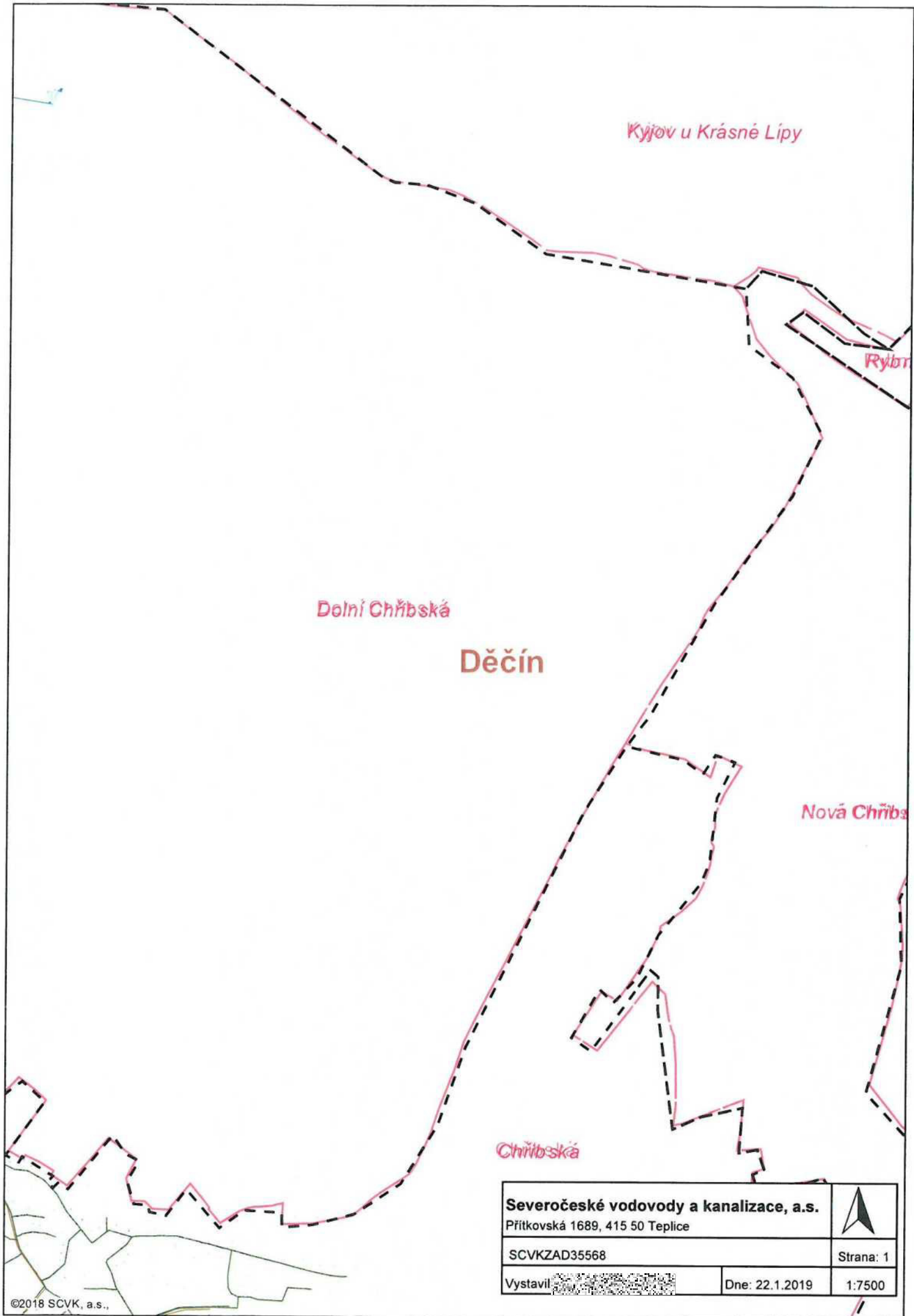
Ve výše uvedeném zájmovém území **se ke dni vyhotovení tohoto stanoviska nenachází** zařízení provozovaná společností Severočeské vodovody a kanalizace, a.s. ani jejich ochranná nebo bezpečnostní pásma.



Případná existence vodovodních či kanalizačních přípojek není předmětem tohoto stanoviska. Se žádostí o informaci o existenci přípojek se obračejte na vlastníky přípojek, kdy vlastníkem vodovodní nebo kanalizační přípojky, popřípadě jejích částí zřízených přede nabytí účinnosti zákona č. 274/2001 Sb. Zákona o vodovodech a kanalizacích v platném znění, je vlastník pozemku nebo stavby připojené na vodovod nebo kanalizaci, neprokáže-li se opak.

V případě, že Vám byl na Vaši žádost poskytnut vektorový zakres sítě, Vás upozorňujeme, že tato data mohou být využita pouze pro účely záměru, na které bylo vyjádření vydáno a nemohou být poskytována třetím osobám, případně jakkoliv dále využívána.



manažer útvaru TPC OZ Ústí nad Labem



Severočeské vodovody a kanalizace, a.s. Přítkovská 1689, 415 50 Teplice		
SCVKZAD35568		
Vystavil: 	Dne: 22.1.2019	1:7500

AZ Consult spol.s.r.o.
Klíšská 12
40001 Ústí nad Labem

naše značka
5001564665



datum
09.08.2017

Věc:

Polní cesty k.ú.Dolní Chříbská

K.ú. - p.č.: Dolní Chříbská , Nová Chříbská , Chříbská

Stavebník: AZ Consult spol.s.r.o. , Klíšská 12 , 40001 Ústí nad Labem

Účel stanoviska: Informace o výskytu sítí (formát PDF)

GasNet, s.r.o., jako provozovatel distribuční soustavy (PDS) a technické infrastruktury, zastoupený GridServices, s.r.o., vydává toto stanovisko:

V zájmovém území vyznačeném v příloze tohoto stanoviska, nebo jeho blízkosti se nachází provozovaná plynárenská zařízení a plynovodní přípojky ve vlastnictví nebo správě GasNet, s.r.o. - viz příloha s informativní polohou tohoto plynárenského zařízení a plynovodních přípojek a informací v legendě. Přesnou polohu plynárenského zařízení a plynovodních přípojek je nutno před zahájením stavby určit vytyčením. Upozorňujeme, že se v zájmovém území vyznačeném v příloze tohoto stanoviska mohou nacházet plynárenská zařízení a plynovodní přípojky, která jsou ve fázi výstavby a doposud nebyla předána GasNet, s.r.o. k provozování. Taktéž se v zájmovém území mohou nacházet plynárenská zařízení a plynovodní přípojky jiných vlastníků či správců, případně i dlouhodobě nefunkční/neprovozovaná plynárenská zařízení a plynovodní přípojky bez dostupných informací o jejich poloze a vlastnictví.

Toto stanovisko slouží POUZE JAKO INFORMACE o výskytu plynárenského zařízení a plynovodních přípojek v zájmovém území vyznačeném v příloze.

Stanovisko NELZE POUŽÍT pro jednání s orgány státní správy ve věcech územního plánování a stavebního řádu dle zákona č. 183/2006 Sb. v platném znění a NELZE ho použít např. pro územní řízení, řízení o územním souhlasu, veřejnoprávní smlouvy pro umístění stavby, zjednodušené územní řízení, ohlášení, stavební řízení, společné územní a stavební řízení, veřejnoprávní smlouvu o provedení stavby nebo oznámení stavebního záměru s certifikátem autorizovaného inspektora.

Stanovisko NELZE POUŽÍT pro realizaci stavby a rovněž nenahrazuje stanovisko k dokumentaci stavby.

Pro případné upřesnění polohy PZ je nutné provést jeho vytyčení. Vytyčení provede příslušná provozní oblast. Při žádosti uvede žadatel naši značku (číslo jednací) uvedenou v úvodu tohoto stanoviska.


Platí pouze pro území vyznačené v příloze tohoto stanoviska a to 24 měsíců ode dne jeho vydání.

Stanovisko bylo vygenerováno na základě Vaší žádosti automaticky.



Za správnost a úplnost dokumentace předložené s žádostí včetně jejího souladu s platnými předpisy plně zodpovídá její zpracovatel. Stanovisko nenahrazuje případná další stanoviska k jiným částem stavby.

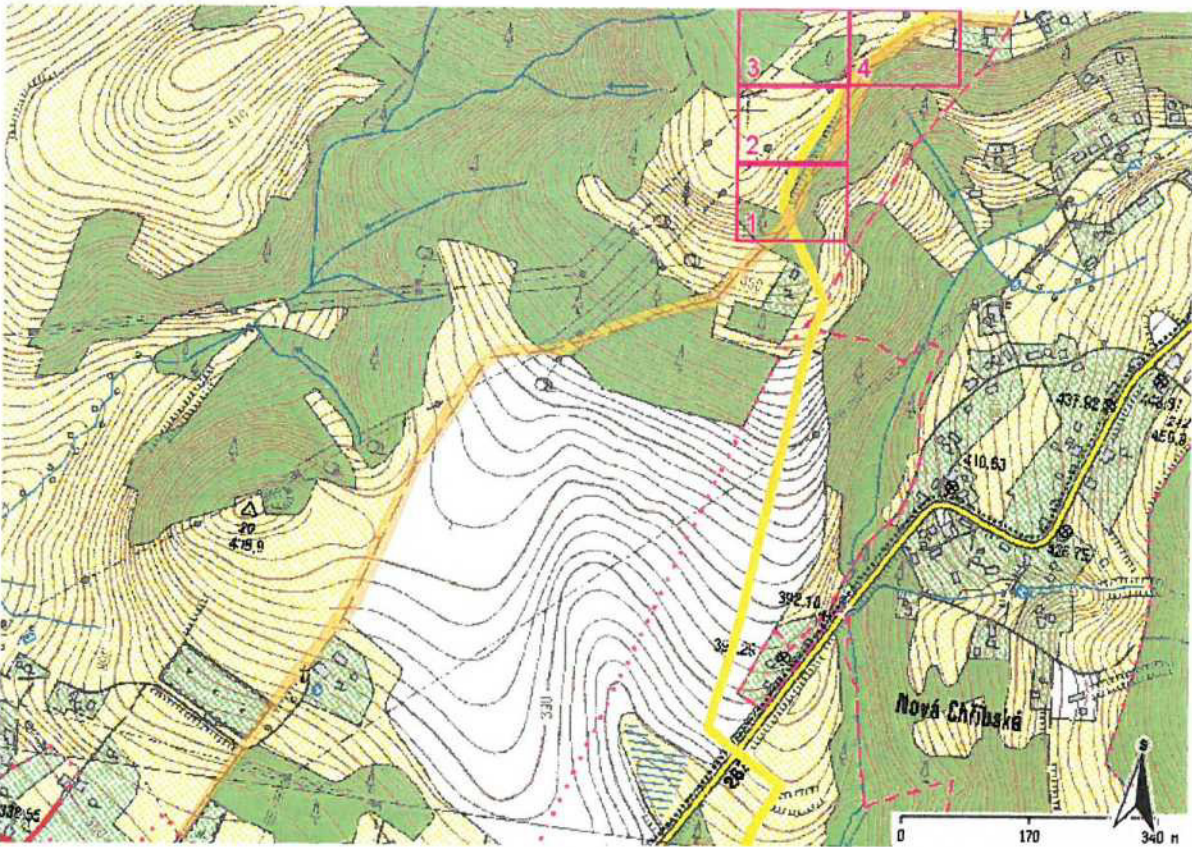
V případě další korespondence nebo jednání (např. změna stavby) uvádějte naši značku - 5001564665 a datum tohoto stanoviska. Kontakty jsou k dispozici na www.gridservices.cz nebo NONSTOP zákaznická linka 800 11 33 55.



Přílohy: Detailní zakres plynárenského zařízení

Příloha: Detailní zákres plynárenského zařízení. Tato příloha je nedílnou součástí stanoviska č. 5001564665 ze dne 09.08.2017.

Provozovatel DS: GasNet, s.r.o.; Stavebník: AZ Consult spol.s.r.o. , Klišská 12 , 40001 Ústí nad Labem. K.ú.: Dolní Chříbská , Nová Chříbská , Chříbská.



Legenda:

	linie plynovodu
	NTL
	STL
	VTL
	nefunkční
	výstavba
	regulační stanice
	ochranné zařízení
	kabel
	elektropřipojka
	kabel protikoroziční ochrany
	anodové uzemnění
	stanice katodové ochrany

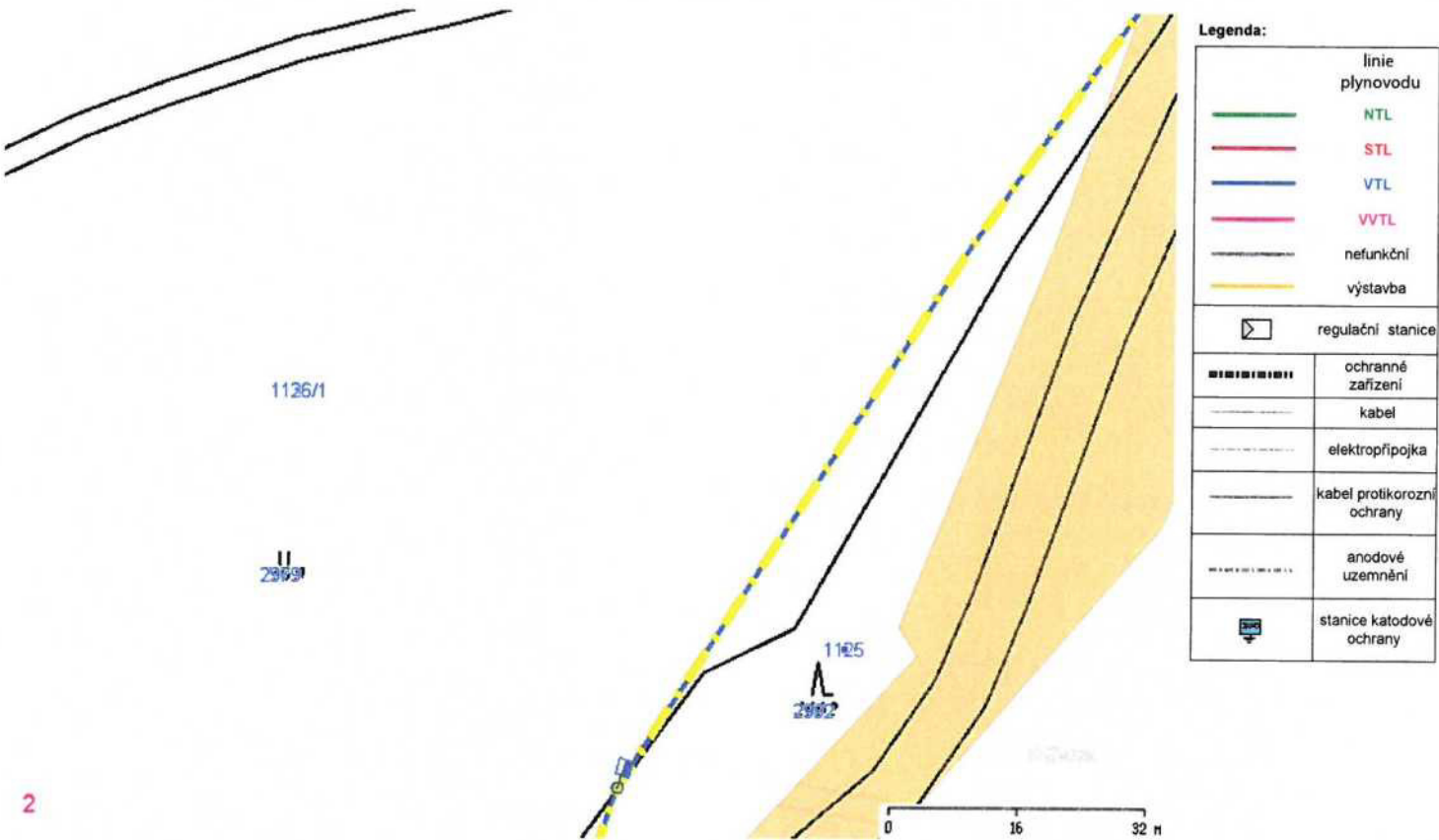
Příloha: Detailní zákres plynárenského zařízení. Tato příloha je nedílnou součástí stanoviska č. 5001564665 ze dne 09.08.2017.

Provozovatel DS: GasNet, s.r.o.; Stavebník: AZ Consult spol.s.r.o., Klášská 12, 40001 Ústí nad Labem. K.ú.: Dolní Chříbská, Nová Chříbská, Chříbská.



Příloha: Detailní zákres plynárenského zařízení. Tato příloha je nedílnou součástí stanoviska č. 5001564665 ze dne 09.08.2017.

Provozovatel DS: GasNet, s.r.o.; Stavebník: AZ Consult spol.s.r.o., Klišská 12, 40001 Ústí nad Labem. K.ú.: Dolní Chříbská, Nová Chříbská, Chříbská.



Příloha: Detailní zákres plynárenského zařízení. Tato příloha je nedílnou součástí stanoviska č. 5001564665 ze dne 09.08.2017.

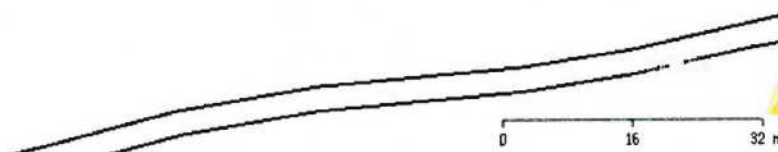
Provozovatel DS: GasNet, s.r.o.; Stavebník: AZ Consult spol.s.r.o., Klišská 12, 40001 Ústí nad Labem. K.ú.: Dolní Chříbská, Nová Chříbská, Chříbská.



1149

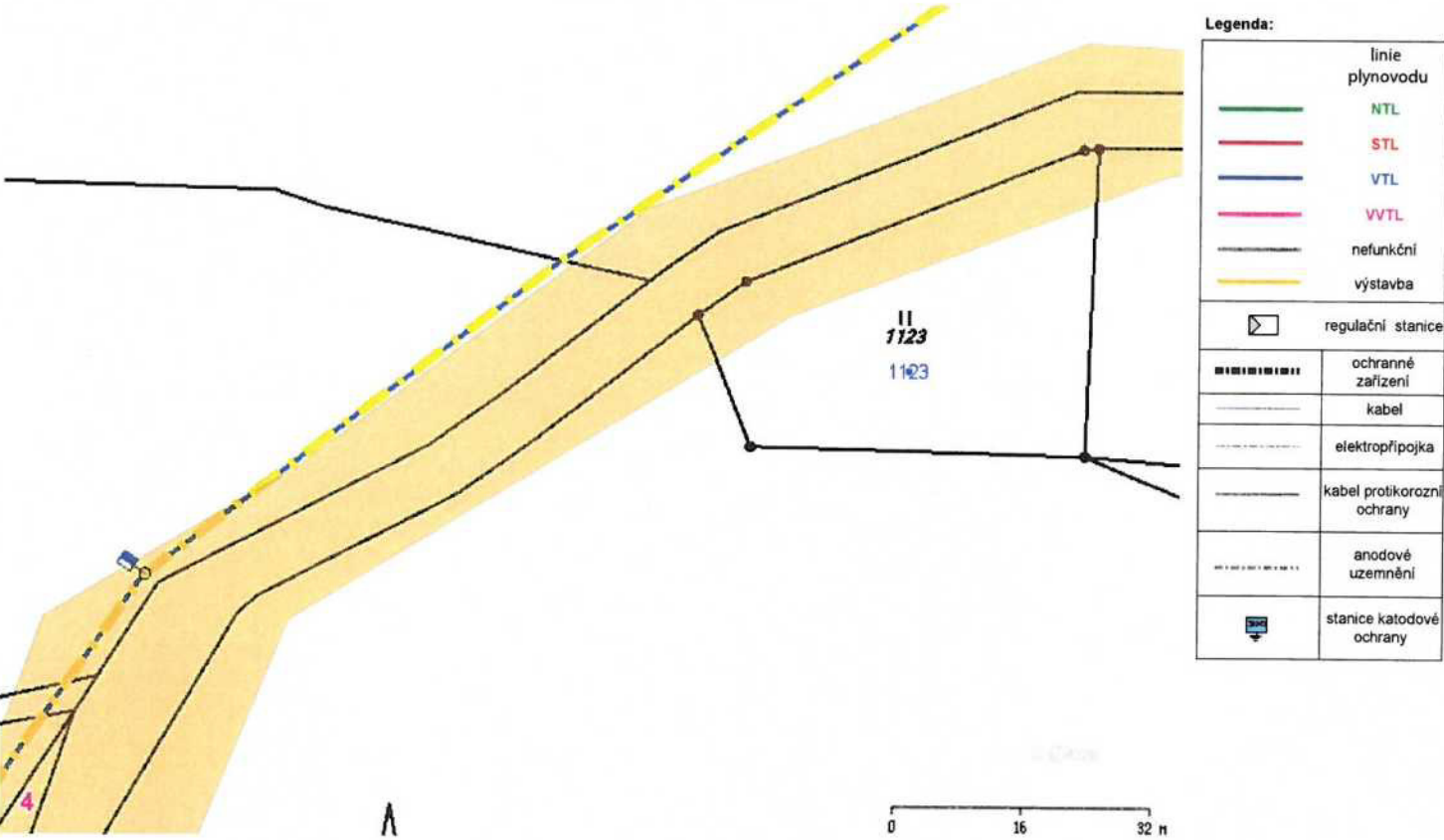
Legenda:

linie plynovodu	
	NTL
	STL
	VTL
	VVTL
	nefunkční
	výstavba
	regulační stanice
	ochranné zařízení
	kabel
	elektropřipojka
	kabel protikorozní ochrany
	anodové uzemnění
	stanice katodové ochrany



Příloha: Detailní zakres plynárenského zařízení. Tato příloha je nedílnou součástí stanoviska č. 5001564665 ze dne 09.08.2017.

Provozovatel DS: GasNet, s.r.o.; Stavebník: AZ Consult spol.s.r.o., Klášská 12, 40001 Ústí nad Labem. K.ú.: Dolní Chříbská, Nová Chříbská, Chříbská.





naše značka
5002353318



datum
22.04.2021

Státní pozemkový úřad, Krajský pozemkový úřad
pro Ústecký kraj, Pobočka Děčín
28. října 979/19
40502 Děčín

Věc:

VC1 v k.ú. Dolní Chříbská

K.ú. - p.č.: Dolní Chříbská, Nová Chříbská, Chříbská

Stavebník: Státní pozemkový úřad, Krajský pozemkový úřad pro Ústecký kraj, Pobočka Děčín, 28. října 979/19, 40502 Děčín

Účel stanoviska: Povolení stavby - stavební režim (ÚR+SP)

GasNet, s.r.o., jako provozovatel distribuční soustavy (PDS) a technické infrastruktury, zastoupený GasNet Služby, s.r.o., vydává toto stanovisko:

V ZÁJMOVÉM ÚZEMÍ SE NACHÁZÍ TATO PLYNÁRENSKÁ ZAŘÍZENÍ A PLYNOVODNÍ PŘÍPOJKY:

VTL PLYNOVOD DN 200

Je proto nutné činnosti v této lokalitě řešit dle zákona č. 458/2000 Sb., TPG 702 04 a ČSN EN 1594.

Ochranné pásmo VTL plynovodu je 4 m na obě strany od potrubí

Bezpečnostní pásmo VTL plynovodu DN 200 je 20 m na obě strany od potrubí

K předloženému návrhu "VC1 v k.ú. Dolní Chříbská" požadujeme dodržet následující podmínky:

Jedná se o vedlejší polní cestu VC1, která vede z místní komunikace podél kostela. Celková délka navržené cesty je 1630 m, k rekonstrukci je určeno 1493 m a to od km 0,137. Na trase jsou navrženy 2 výhybny, v ostatních místech budou sloužit jako výhybny navržené sjezdy na pozemky.

- bude provedena rekonstrukce stávající vedlejší polní cesty;
- VTL plynovod v jednom místě kříží uvedenou polní cestu a v části trasy prochází v těsném souběhu s cestou;
- před zahájením zemních prací požadujeme VTL plynovod vytyčit, viditelně ho vyznačit a v místě střetu si nechat orientačně určit jeho krytí;
- požadujeme veškeré zemní práce v ochranném pásmu VTL plynovodu provádět výhradně ručním způsobem;
- nepoškodit nadzemní části VTL plynovodu (orientační sloupky, čístačky, kontrolní měřicí vývod atd.);

V případě rekonstruované vedlejší polní cesty VC1:

- polní cesta bude mít povrch z penetračního makadamu;
- polní cestu v místě souběhu s VTL plynovodem (zde se nachází i odvodňovač) nerozšiřovat směrem k VTL plynovodu – zachovat minimálně stávající vzdálenost okraje polní cesty od VTL plynovodu a odvodňovače;
- požadujeme zachovat stávající nivelitu terénu v ochranném pásmu VTL plynovodu, krytí nad potrubím VTL plynovodu nesmí být menší jak 0,8 m a větší jak 1,5 m;
- úroveň zemní pláně cesty musí být min. 0,5 m od povrchu potrubí VTL plynovodu;
- při křížení polní cesty s VTL plynovodem požadujeme nad potrubí umístit silniční betonové panely;
- panely se ukládají kolmo k ose potrubí do pískového lože min. 0,5 m (a více) nad VTL plynovod a to v celé šíři polní cesty;
- nadzemní prvky VTL plynovodu (orientační sloupek, čístačka,...) musí zůstat min. 2 m od

GasNet Služby, s.r.o.

Plynárenská 499/1 · Zábřovice · 602 00 Brno · T 555 90 10 10 · www.gasnet.cz

IČ: 27935311 · DIČ: CZ27935311

Zápis do obchodního rejstříku: Krajský soud v Brně, sp. zn. C 57165, dne 26. 7. 2007

Certificate of incorporation: Regional Court in Brno, ref. number C 57165, on 26th July 2007

Zákaznická linka GasNet 555 90 10 10



kraje polní cesty;

ODVODŇOVACÍ PŘÍKOPY (platí i pro čištění dna stávajících příkopů):

- v souběhu vést min. 4 m od potrubí VTL plynovodu;
- v místě křížení odvodňovacího příkopu s VTL plynovodem požadujeme zachovat minimální krytí VTL plynovodu 0,8 m. V případě, že nebude možné dodržet krytí 0,8 m, je možné toto krytí snížit na 0,5 m pod podmínkou, že na dno příkopu budou umístěny betonové žlaby s přesahem 1 m na obě strany od potrubí nebo bude příkop zatrubněn;

HOSPODÁŘSKÉ SJEZDY a PROPUSTKY:

- situovat min. 4 m od potrubí VTL plynovodu;

VÝHYBNY:

- situovat min. 4 m od potrubí VTL plynovodu;

VÝSADBA STROMŮ A KEŘŮ:

- výsadbu stromů a keřů provádět min. 4 m od potrubí VTL plynovodu;
- zatravnění bez omezení;

UPOZORŇUJEME, že společnost GasNet s.r.o. připravuje v zájmovém prostoru rekonstrukci VTL plynovodu DN 200. Investice společnosti GasNet s.r.o. je evidována pod názvem "REKO VTL Polevsko - Rumburk", číslo stavby: 7700071649.

Termín stavby se předpokládá v roce:

2024 (termín může být změněn)

Projektovým manažerem stavby je:

Havel Jiří

Projektový manažer

GasNet Služby, s.r.o., Oddělení řízení výstavby-Čechy západ

Plzeň

T: 731 198 615

E: jiri.havel2@gasnet.cz

Předloženou projektovou dokumentaci je nutno koordinovat s naší výše uvedenou investicí.

Prosím, kontaktujte v této věci projektového manažera stavby.

Budou-li splněny všechny výše uvedené podmínky s akcí "VC1 v k.ú. Dolní Chříbská" souhlasíme.

V rozsahu této stavby souhlasíme s povolením stavby dle zákona 183/2006 Sb. ve znění pozdějších předpisů. Tento souhlas platí pro územní řízení, řízení o územním souhlasu, veřejnoprávní smlouvy pro umístění stavby, zjednodušené územní řízení, ohlášení, stavební řízení, společné územní a stavební řízení, veřejnoprávní smlouvu o provedení stavby nebo oznámení stavebního záměru s certifikátem autorizovaného inspektora.

V zájmovém území se mohou nacházet plynárenská zařízení jiných vlastníků či správců, případně i dlouhodobě nefunkční/neprovozovaná plynárenská zařízení bez dostupných informací o jejich poloze a vlastnictví.

Plynárenská zařízení a plynovodní přípojky (dále jen PZ) jsou dle ust. § 2925 zákona č. 89/2012 Sb., občanského zákoníku, provozovány jako zařízení zvláště nebezpečná a z tohoto důvodu jsou chráněna ochranným pásmem dle zákona č. 458/2000 Sb. ve znění pozdějších předpisů.

Rozsah ochranného pásma je stanoven v zákoně 458/2000 Sb. ve znění pozdějších předpisů.

Stavební činnosti je možné realizovat pouze při dodržení podmínek stanovených v tomto stanovisku. Nebudou-li tyto podmínky dodrženy, budou stavební činnosti považovány dle § 68 zákona č. 458/2000 Sb. ve znění pozdějších předpisů za činnost bez našeho předchozího souhlasu. Při každé změně projektu nebo stavby (zejména trasy navrhovaných inženýrských sítí) je nutné požádat o nové stanovisko k této změně.

Nedodržení podmínek uvedených v tomto stanovisku zakládá odpovědnost stavebníka za vzniklé škody.

Za stavební činnosti se pro účely tohoto stanoviska považují všechny činnosti prováděné v ochranném pásmu PZ (tzn. bezvýkopové technologie a terénní úpravy) a činnosti mimo ochranné pásmo, pokud by takové činnosti mohly ohrozit bezpečnost a spolehlivost PZ (např. trhací práce, sesuvy půdy, vibrace, apod.).

Případné zřizování stavenišť, skladování materiálů, stavebních strojů apod. bude realizováno mimo ochranné pásmo PZ (není-li ve stanovisku uvedeno jinak).

Při použití nákladních vozidel, stavebních strojů a mechanismů požadujeme zabezpečit případný přejezd přes PZ uložením betonových panelů v místě přejezdu PZ.

PŘI REALIZACI STAVBY BUDOU DODRŽENY TYTO PODMÍNKY PRO PROVÁDĚNÍ STAVEBNÍ ČINNOSTI:

(1) Před zahájením stavební činnosti bude provedeno vytyčení trasy a přesné určení uložení PZ. Vytyčení trasy provede příslušná regionální oblast ZDARMA. Formulář a kontakt naleznete na <https://www.gasnet.cz/cs/ds-vytyceni-pz/>, lze využít QR kód, který je uveden v tomto stanovisku. Při podání žádosti uvede žadatel naši značku (číslo jednací) uvedenou v úvodu tohoto stanoviska a sdělí termín zahájení a ukončení stavby. O provedeném vytyčení trasy bude sepsán protokol. Přesné určení uložení PZ (sondou) je povinen provést stavebník na svůj náklad.

BEZ VYTYČENÍ TRASY A PŘESNÉHO URČENÍ ULOŽENÍ PZ STAVEBNÍKEM NESMÍ BÝT VLASTNÍ STAVEBNÍ ČINNOST ZAHÁJENA. VYTYČENÍ POVAŽUJEME ZA ZAHÁJENÍ STAVEBNÍ ČINNOSTI V OCHRANNÉM A BEZPEČNOSTNÍM PÁSMU PZ. PROTOKOL O VYTYČENÍ MÁ PLATNOST 2 MĚSÍCE.

(2) Stavebník je povinen stavebnímu podnikateli prokazatelně předat kopii tohoto stanoviska. Převzetí kopie stvrdí stavební podnikatel stavebníkovi svým podpisem a zápisem do stavebního deníku. Pracovníci provádějící stavební činnosti budou prokazatelně seznámeni s polohou PZ, rozsahem ochranného pásma a těmito podmínkami.

(3) Bude dodržena mj. ČSN 73 6005, u Hospodářské komory České republiky registrovaných TPG 702 01, TPG 702 04 a TPG 700 03 a zákon č.458/2000 Sb. ve znění pozdějších předpisů, případně další předpisy související s uvedenou stavbou.

(4) Při provádění stavební činnosti v ochranném pásmu PZ vč. přesného určení uložení PZ je stavebník povinen učinit taková opatření, aby nedošlo k poškození PZ nebo ovlivnění jejich bezpečnosti a spolehlivosti provozu. Nebude použito nevhodného nářadí, zemina bude těžena pouze ručně bez použití pneumatických, elektrických, bateriových a motorových nářadí.

(5) V případě použití bezvýkopových technologií (např. protlaku) bude před zahájením stavební činnosti provedeno úplné obnažení PZ v místě křížení na náklady stavebníka. Technologie musí být navržena tak, aby v místě křížení nebo souběhu s PZ byl dostatečný stranový nebo výškový odstup od PZ, který zajistí nepoškození PZ během prací a to s ohledem na použitou bezvýkopovou technologii a všechny její účinky na okolní terén. V případě, že nemůže být tato podmínka dodržena, nesmí být použita bezvýkopová technologie.

(6) Odkrytá PZ budou v průběhu nebo při přerušení stavební činnosti řádně zabezpečena proti jejich poškození.

(7) Poklopy uzávěrů a ostatních armatur na PZ, vč. hlavních uzávěrů plynu (HUP) na odběrném plynovém zařízení udržovat stále přístupné a funkční po celou dobu trvání stavební činnosti.

(8) Bude zachována hloubka uložení PZ (není-li ve stanovisku uvedeno jinak).

(9) Stavebník je povinen neprodleně oznámit každé i sebemenší poškození PZ (vč. drobných vrypů do PE potrubí, poškození izolace, signalizačního vodiče, výstražné fólie, markeru atd.) na telefon 1239.

(10) Před provedením zásypu výkopu a v průběhu stavby bude provedena kontrola dodržení podmínek stanovených pro stavební činnosti v ochranném pásmu PZ. Povinnost kontroly se vztahuje i na PZ, která nebyla odhalena. Kontrolu provede příslušná regionální oblast (formulář a kontakt naleznete na <https://www.gasnet.cz/cs/ds-vytyceni-pz/>, lze využít QR kód, který je uveden v tomto stanovisku). Při žádosti uvede žadatel naši značku (číslo jednací) uvedenou v úvodu tohoto stanoviska. Kontrolu je třeba objednat min. 5 dnů předem.

Předmětem kontroly je také ověření dodržení stanovené odstupové vzdálenosti staveb, které byly povoleny v ochranném a bezpečnostním pásmu PZ.

(11) O provedené kontrole bude sepsán protokol. Bez provedené kontroly nesmí být PZ zasypána. Stavebník je povinen na základě výzvy provozovatele PZ, nebo jeho zástupce doložit průkaznou dokumentaci o nepoškození PZ během výstavby nebo provést na své náklady kontrolní sondy v místě styku stavby s PZ.

(12) PZ budou po kontrole řádně podsypána a obsypána těženým pískem, bude provedeno zhutnění a bude osazena výstražná fólie žluté barvy, vše v souladu s u Hospodářské komory České republiky registrovaných TPG 702 01 a TPG 702 04.

(13) Neprodleně po skončení stavební činnosti budou řádně osazeny všechny poklopy a nadzemní prvky PZ.

(14) Pokud stavebník nedodrží podmínky stanovené tímto stanoviskem bude činnost stavebníka vyhodnocena provozovatelem PZ jako narušení ochranného nebo bezpečnostního pásma PZ a budou z toho vyvozeny příslušné důsledky.


Platí pouze pro území vyznačené v příloze tohoto stanoviska a to 24 měsíců ode dne jeho vydání.

V případě dotčení pozemku v majetku společnosti GasNet, s.r.o. je třeba dále projednat smluvní vztah k tomuto pozemku.

Kontakt na projednání naleznete na adrese www.gasnet.cz/cs/kontaktni-system/, činnost Smluvní vztahy - pozemky a budovy plynárenských zařízení.

Za správnost a úplnost dokumentace předložené s žádostí včetně jejího souladu s platnými předpisy plně zodpovídá její zpracovatel. Stanovisko nenahrazuje případná další stanoviska k jiným částem stavby.

V případě další korespondence nebo jednání (např. změna stavby) uvádějte naši značku - 5002353318 a datum tohoto stanoviska. Kontakty jsou k dispozici na <https://www.gasnet.cz/cs/kontaktni-system/>.

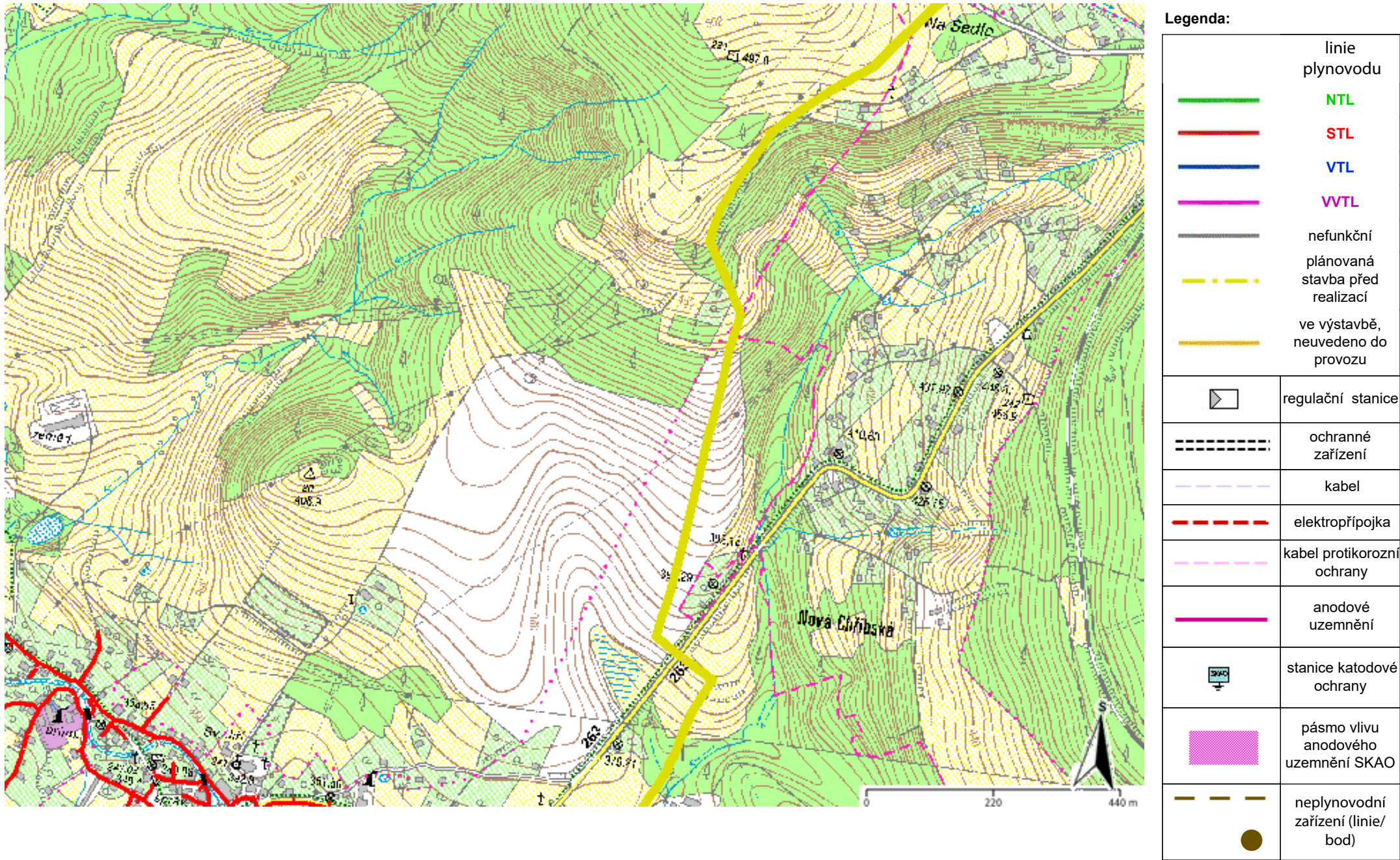


Zažádejte o vytyčení

Přílohy: Orientační zakres plynárenského zařízení, Detailní zakres plynárenského zařízení, Detailní zakres plynárenského zařízení, Ověřená příloha žadatele, Ověřená příloha žadatele, Ověřená příloha žadatele,

Příloha: Orientační zakres plynárenského zařízení. Tato příloha je nedílnou součástí stanoviska č. 5002353318 ze dne 22.04.2021.

Provozovatel DS: GasNet, s.r.o.; Stavebník: Státní pozemkový úřad, Krajský pozemkový úřad pro Ústecký kraj, Pobočka Děčín , 28. října 979/19 , 40502 Děčín. K.ú.: Dolní Chříbská , Nová Chříbská , Chříbská.



Příloha: Detailní zakres plynárenského zařízení. Tato příloha je nedílnou součástí stanoviska č. 5002353318 ze dne 22.04.2021.

Provozovatel DS: GasNet, s.r.o.; Stavebník: Státní pozemkový úřad, Krajský pozemkový úřad pro Ústecký kraj, Pobočka Děčín, 28. října 979/19, 40502 Děčín. K.ú.: Dolní Chříbská, Nová Chříbská, Chříbská.



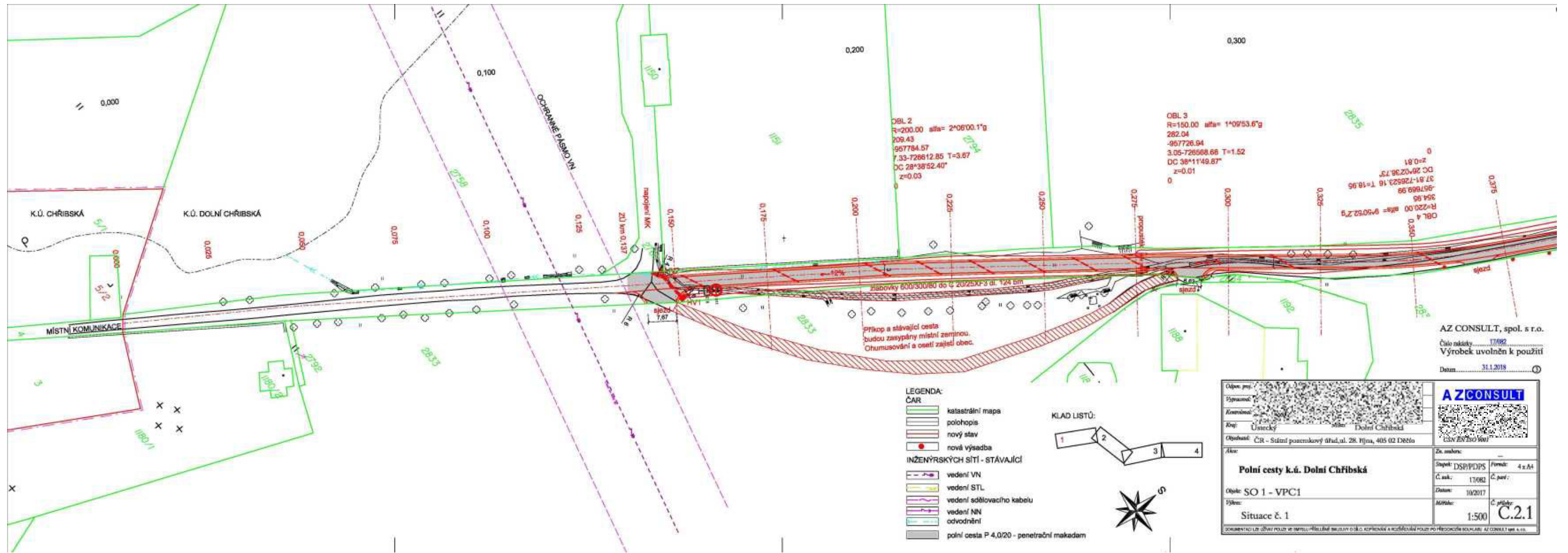
Legenda:

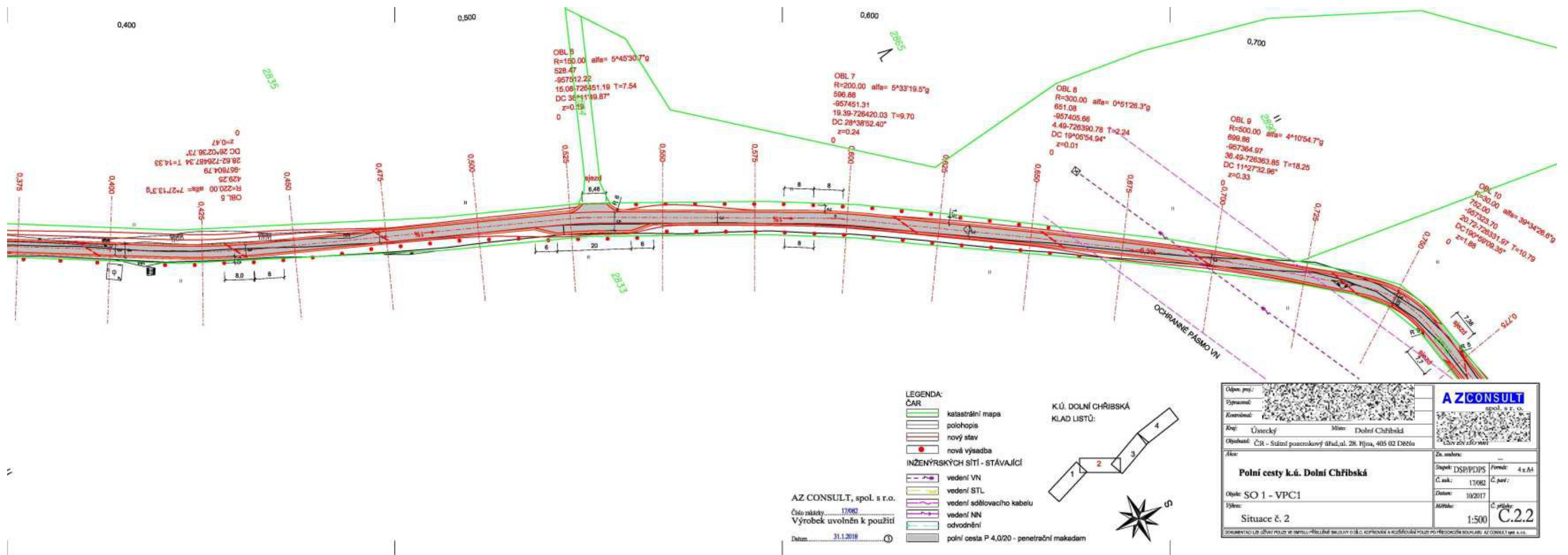
linie plynovodu	
	NTL
	STL
	VTL
	VTSL
	nefunkční plánovaná stavba před realizací
	ve výstavbě, neuváděno do provozu
	regulační stanice
	ochranné zařízení
	kabel
	elektropřípojka
	kabel protikoroziční ochrany
	anodové uzemnění
	stanice katodové ochrany
	pásmo vlivu anodového uzemnění SKAO
	neplynovodní zařízení (linie/ bod)

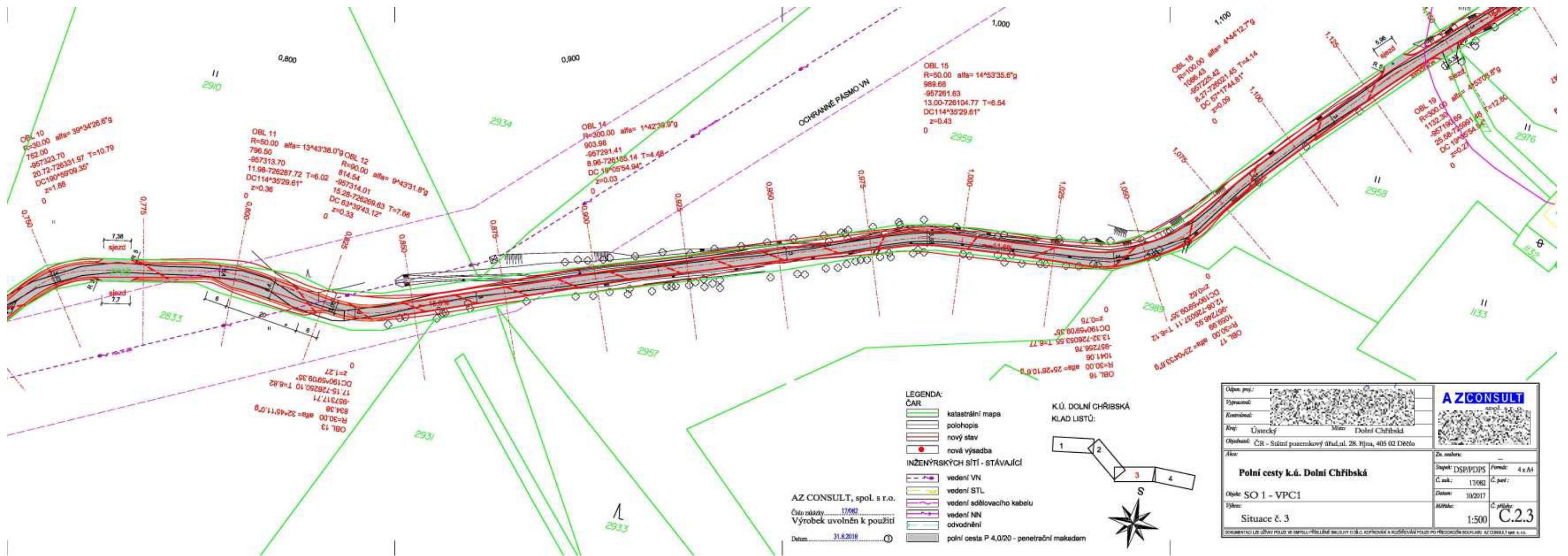
Příloha: Detailní zákres plynárenského zařízení. Tato příloha je nedílnou součástí stanoviska č. 5002353318 ze dne 22.04.2021.

Provozovatel DS: GasNet, s.r.o.; Stavebník: Státní pozemkový úřad, Krajský pozemkový úřad pro Ústecký kraj, Pobočka Děčín, 28. října 979/19, 40502 Děčín. K.ú.: Dolní Chříbská, Nová Chříbská, Chříbská.



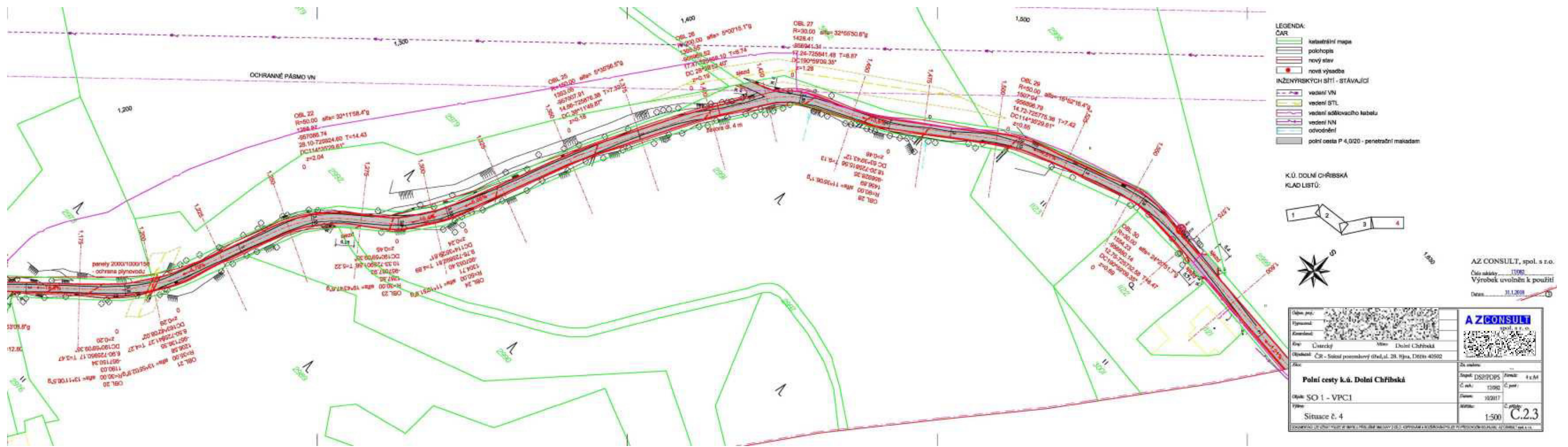


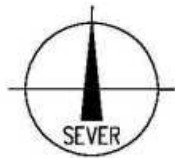
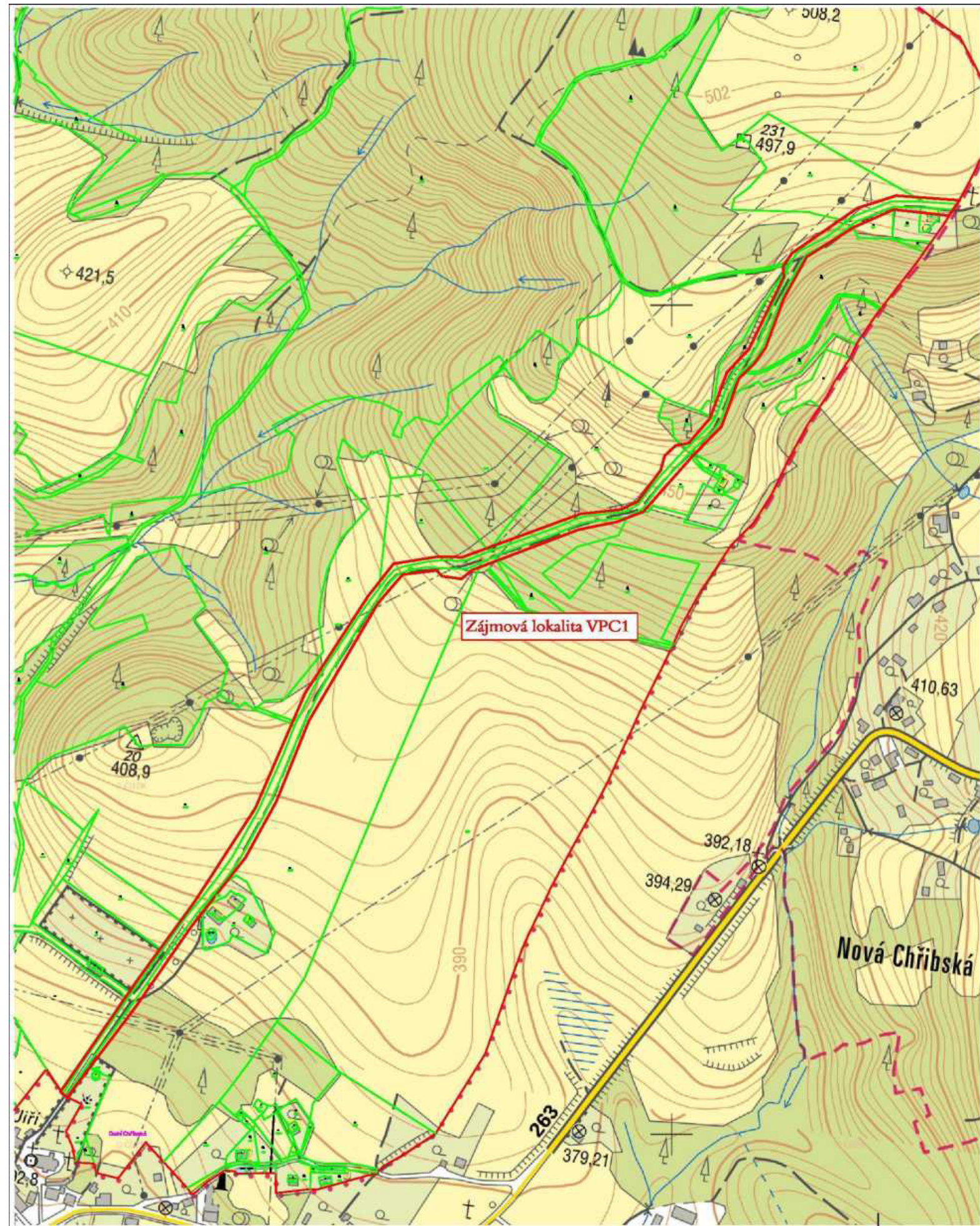




Příloha: Ověřená příloha žadatele. Tato příloha je nedílnou součástí stanoviska č. 5002353318 ze dne 22.04.2021.


Provozovatel DS: GasNet, s.r.o.; Stavebník: Státní pozemkový úřad, Krajský pozemkový úřad pro Ústecký kraj, Pobočka Děčín , 28. října 979/19 , 40502 Děčín. K.ú.: Dolní Chříbská , Nová Chříbská , Chříbská.





AZ CONSULT, spol. s r.o.
Číslo zakázky.....082/17
Výrobek uvolněn k použití
Datum.....08/2017 ③

Katastrální území:
Dolní Chříbská: p.č. 2793

Odpov. proj.:		AZCONSULT® spol. s r. o.  ČSN EN ISO 9001	
Vypracoval:			
Kontroloval:			
Kraj:	Ústecký	Místo:	Dolní Chříbská
Objednatel:	Státní pozemkový úřad, Husitská 1071/2, Teplice		
Akce:	Polní cesty k.ú. Dolní Chříbská		
Objekt:	Polní cesta VPC1		
Výkres:	Celková situace		
Zn. souboru:		...	
Stupeň:		DSP/PDPS	Formát: 2 x A4
Č. zak.:		082/17	Č. par.:
Datum:		VIII/2017	
Měřítko:		...	Č. přílohy: B.1
DOKUMENTACI LZE UŽÍVAT POUZE VE SMYSLU PŘÍSLUŠNÉ SMLOUVY O DÍLO. KOPÍROVÁNÍ A ROZŠÍŘOVÁNÍ POUZE PO PŘEDCHOZÍM SOUHLASU AZ CONSULT spol. s r.o.			



AZ Consult, spol. s r.o.
Klíšská 1334/12
40001 Ústí nad Labem

naše značka
5001697934



datum
25.04.2018

Věc:

Polní cesty k.ú. Dolní Chříbská - SO 01-VPC 1

K.ú. - p.č.: Dolní Chříbská, Nová Chříbská

Stavebník: Státní pozemkový úřad, 28. října 979/19, 40502 Děčín

Účel stanoviska: Povolení stavby - stavební režim (ÚR+SP)

GasNet, s.r.o., jako provozovatel distribuční soustavy (PDS) a technické infrastruktury, zastoupený GridServices, s.r.o., vydává toto stanovisko:

K Vašemu požadavku sdělujeme, že v oblasti plánované rekonstrukce polní cesty (dle předložené situace) prochází vysokotlaký (dále jen VTL) plynovod DN 200, PN 40. Tento VTL plynovod je plánovaný k rekonstrukci. Dále se zde nachází odvodňovač.

Je proto nutné činnost v této lokalitě řešit dle zákona 458/2000 Sb., TPG 702 04 a ČSN EN 1594.

Bezpečnostní pásmo VTL plynovodu DN 200 je 20 m na obě strany od plynovodu.

Ochranné pásmo VTL plynovodu je 4 m na obě strany od plynovodu.

Při realizaci rekonstrukce vedlejší polní cesty (VPC 1) požadujeme dodržet následující podmínky:

- bude provedena rekonstrukce stávající vedlejší polní cesty;
- VTL plynovod v jednom místě kříží uvedenou polní cestu a v části trasy prochází v těsném souběhu s cestou;
- polní cestu v místě těsného souběhu s VTL plynovodem (zde se nachází i odvodňovač) nerozšiřovat směrem k VTL plynovodu – zachovat minimálně stávající vzdálenost okraje polní cesty od VTL plynovodu a odvodňovače;
- výhybny situovat min. mimo ochranné pásmo VTL plynovodu – 4 m od plynovodu;
- novou výsadbu stromů a keřů provádět min. 4 m od plynovodu;
- před zahájením prací Vám naše zařízení vytyčíme – žádost o vytyčení se nachází na internetových stránkách www.gridservices.cz/ds-online-vytyceni-pz/;
- pracovníky, kteří budou provádět práce, prokazatelně seznámit s trasou a umístěním našeho zařízení;
- výkopové a zemní práce v ochranném pásmu VTL plynovodu (4 m na obě strany od plynovodu) provádět pokud možno ručně s ohledem na existenci našeho zařízení;
- nepoškodit nadzemní části VTL plynovodu (orientační sloupky, uzávěry atd.);
- nesnižovat ani nezvyšovat stávající krytí VTL plynovodu (s případným nutným navýšením kratí o cca. 10 cm – 20 cm souhlasíme);
- v ochranném pásmu VTL plynovodu neskladovat žádný stavební ani jiný materiál;
- případné dočasné zařízení staveniště (maringotky, mobilní buňky atd.) umístit mimo bezpečnostní pásmo VTL plynovodu;
- po dobu prací požadujeme zabezpečit VTL plynovod proti mechanickému poškození vhodným způsobem (přejezdy zabezpečit silničními panely, ochranné pásmo VTL plynovodu ohraničit výstražnou páskou).

Důležité upozornění:

Z důvodu, že je na uvedeném VTL plynovodu plánovaná rekonstrukce, je nutné provést před zahájením stavby koordinaci (aby nedošlo ke kolizi staveb) s naším pracovníkem – projektovým manažerem.

Kontakt: GridServices, s.r.o. – oddělení řízení výstavby Čechy – západ, Projektový manažer pan



tel: 377097114, e-mail: frantisek.prochazka2@innogy.com.

V uvedené oblasti se středotlaké a nízkotlaké plynovody v majetku GasNet, s.r.o. nenacházejí.

Budou-li splněny všechny výše uvedené podmínky s akcí „Polní cesty k.ú. Dolní Chříbská – SO 01 – VPC1“ souhlasíme.

V rozsahu této stavby souhlasíme s povolením stavby dle zákona 183/2006 Sb. ve znění pozdějších předpisů. Tento souhlas platí pro územní řízení, řízení o územním souhlasu, veřejnoprávní smlouvy pro umístění stavby, zjednodušené územní řízení, ohlášení, stavební řízení, společné územní a stavební řízení, veřejnoprávní smlouvu o provedení stavby nebo oznámení stavebního záměru s certifikátem autorizovaného inspektora.

V zájmovém území se mohou nacházet plynárenská zařízení jiných vlastníků či správců, případně i dlouhodobě nefunkční/neprovozovaná plynárenská zařízení bez dostupných informací o jejich poloze a vlastnictví.

Plynárenské zařízení a plynovodní přípojky jsou dle ust. § 2925 zákona č. 89/2012 Sb., občanského zákoníku, provozovány jako zařízení zvláště nebezpečné a z tohoto důvodu jsou chráněny ochranným pásmem dle zákona č. 458/2000 Sb. ve znění pozdějších předpisů.

Nedodržení podmínek uvedených v tomto stanovisku zakládá odpovědnost stavebníka za vzniklé škody.

Rozsah ochranného pásma je stanoven v zákoně 458/2000 Sb. ve znění pozdějších předpisů.

Při realizaci uvedené stavby budou dodrženy podmínky pro provádění stavební činnosti:

- 1) Za stavební činnosti se pro účely tohoto stanoviska považují všechny činnosti prováděné v ochranném pásmu plynárenského zařízení a plynovodních přípojek (tzn. i bezvýkopové technologie a terénní úpravy) a činnosti mimo ochranné pásmo, pokud by takové činnosti mohly ohrozit bezpečnost a spolehlivost plynárenského zařízení a plynovodních přípojek (např. trhací práce, sesuvy půdy, vibrace, apod.).
- 2) Stavební činnosti je možné realizovat pouze při dodržení podmínek stanovených v tomto stanovisku. Nebudou-li tyto podmínky dodrženy, budou stavební činnosti, považovány dle § 68 zákona č. 458/2000 Sb. ve znění pozdějších předpisů za činnost bez našeho předchozího souhlasu. Při každé změně projektu nebo stavby (zejména trasy navrhovaných inženýrských sítí) je nutné požádat o nové stanovisko k této změně.
- 3) Před zahájením stavební činnosti bude provedeno vytyčení trasy a přesné určení uložení plynárenského zařízení a plynovodních přípojek. Vytyčení trasy provede příslušná provozní oblast (formulář a kontakt naleznete na www.gridservices.cz nebo NONSTOP zákaznická linka 800 11 33 55). Při žádosti uvede žadatel naši značku (číslo jednací) uvedenou v úvodu tohoto stanoviska. O provedeném vytyčení trasy bude sepsán protokol. Přesné určení uložení plynárenského zařízení a plynovodních přípojek je povinen provést stavebník na svůj náklad. Bez vytyčení trasy a přesného určení uložení plynárenského zařízení a plynovodních přípojek stavebníkem nesmí být vlastní stavební činnosti zahájeny. Vytyčení plynárenského zařízení a plynovodních přípojek považujeme za zahájení stavební činnosti.
- 4) Bude dodržena mj. ČSN 73 6005, TPG 702 04, zákon č. 458/2000 Sb. ve znění pozdějších předpisů, případně další předpisy související s uvedenou stavbou.
- 5) Pracovníci provádějící stavební činnosti budou prokazatelně seznámeni s polohou plynárenského zařízení a plynovodních přípojek, rozsahem ochranného pásma a těmito podmínkami.
- 6) Při provádění stavební činnosti, vč. přesného určení uložení plynárenského zařízení je stavebník povinen učinit taková opatření, aby nedošlo k poškození plynárenského zařízení a plynovodních přípojek nebo ovlivnění jejich bezpečnosti a spolehlivosti provozu. Nebude použito nevhodného nářadí, zemina bude těžena pouze ručně bez použití pneumatických, elektrických, bateriových a motorových nářadí.
- 7) Odkryté plynárenské zařízení a plynovodní přípojky budou v průběhu nebo při přerušení stavební činnosti řádně zabezpečeny proti jejich poškození.
- 8) V případě použití bezvýkopových technologií (např. protlaku) bude před zahájením stavební činnosti provedeno úplné obnažení plynárenského zařízení a plynovodních přípojek v místě křížení na náklady stavebníka. V případě, že nebude tato podmínka dodržena, nesmí být použita bezvýkopová technologie.

9) Stavebník je povinen neprodleně oznámit každé i sebemenší poškození plynárenského zařízení nebo plynovodních přípojek (vč. izolace, signalizačního vodiče, výstražné fólie atd.) na telefon 1239.

10) Před provedením zásypu výkopu bude provedena kontrola dodržení podmínek stanovených pro stavební činnosti, kontrola plynárenského zařízení a plynovodních přípojek. Kontrolu provede příslušná provozní oblast (formulář a kontakt naleznete na www.gridservices.cz nebo NONSTOP zákaznická linka 800 11 33 55). Při žádosti uvede žadatel naši značku (číslo jednací) uvedenou v úvodu tohoto stanoviska. Povinnost kontroly se vztahuje i na plynárenské zařízení, které nebylo odhaleno. O provedené kontrole bude sepsán protokol. Bez provedené kontroly nesmí být plynárenské zařízení a plynovodní přípojky zasypány. V případě, že nebudou dodrženy výše uvedené podmínky, je stavebník povinen na základě výzvy provozovatele plynárenského zařízení a plynovodních přípojek, nebo jeho zástupce doložit průkaznou dokumentaci o nepoškození plynárenského zařízení a plynovodních přípojek během výstavby nebo provést na své náklady kontrolní sondy v místě styku stavby s plynárenským zařízením a plynovodními přípojkami.

11) Plynárenské zařízení a plynovodní přípojky budou před zásypem výkopu řádně podsypány a obsypány těženým pískem, bude provedeno zhutnění a bude osazena výstražná fólie žluté barvy, vše v souladu s ČSN EN 12007-1-4, TPG 702 01, TPG 702 04.

12) Neprodleně po skončení stavební činnosti budou řádně osazeny všechny poklapy a nadzemní prvky plynárenského zařízení a plynovodních přípojek.

13) Poklapy uzávěrů a ostatních armatur na plynárenském zařízení a plynovodních přípojkách, vč. hlavních uzávěrů plynu (HUP) na odběrném plynovém zařízení udržovat stále přístupné a funkční po celou dobu trvání stavební činnosti.

14) Případné zřizování stavenišť, skladování materiálů, stavebních strojů apod. bude realizováno mimo ochranné pásmo plynárenského zařízení a plynovodních přípojek (není-li ve stanovisku uvedeno jinak).

15) Bude zachována hloubka uložení plynárenského zařízení a plynovodních přípojek (není-li ve stanovisku uvedeno jinak).


16) Při použití nákladních vozidel, stavebních strojů a mechanismů zabezpečit případný přejezd přes plynárenské zařízení a plynovodní přípojky uložení panelů v místě přejezdu plynárenského zařízení.

Platí pouze pro území vyznačené v příloze tohoto stanoviska a to 24 měsíců ode dne jeho vydání.

V případě dotčení pozemku v majetku společnosti GasNet, s.r.o. je třeba dále projednat smluvní vztah k tomuto pozemku. Kontakt na projednání naleznete na adrese www.gasnet.cz/cs/kontaktni-system/, činnost "Smluvní vztahy - pozemky a budovy plynárenských zařízení", případně na NONSTOP zákaznické lince 800 11 33 55.

Za správnost a úplnost dokumentace předložené s žádostí včetně jejího souladu s platnými předpisy plně zodpovídá její zpracovatel. Stanovisko nenahrazuje případná další stanoviska k jiným částem stavby.

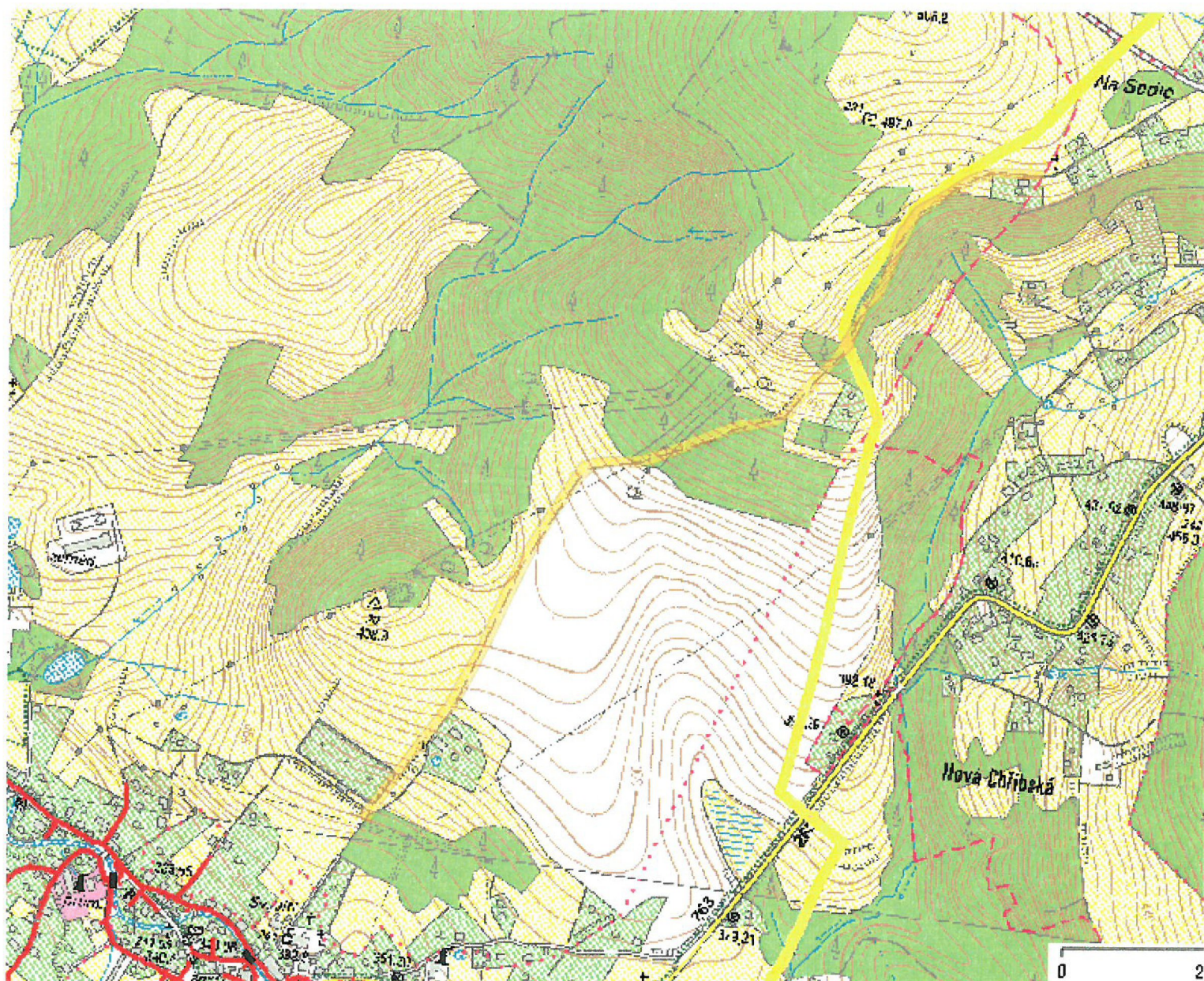
V případě další korespondence nebo jednání (např. změna stavby) uvádějte naši značku - 5001697934 a datum tohoto stanoviska. Kontakty jsou k dispozici na www.gridservices.cz nebo NONSTOP zákaznická linka 800 11 33 55.



Přílohy: Orientační zakres plynárenského zařízení, Ověřená příloha žadatele, Ověřená příloha žadatele, Ověřená příloha žadatele, Ověřená příloha žadatele

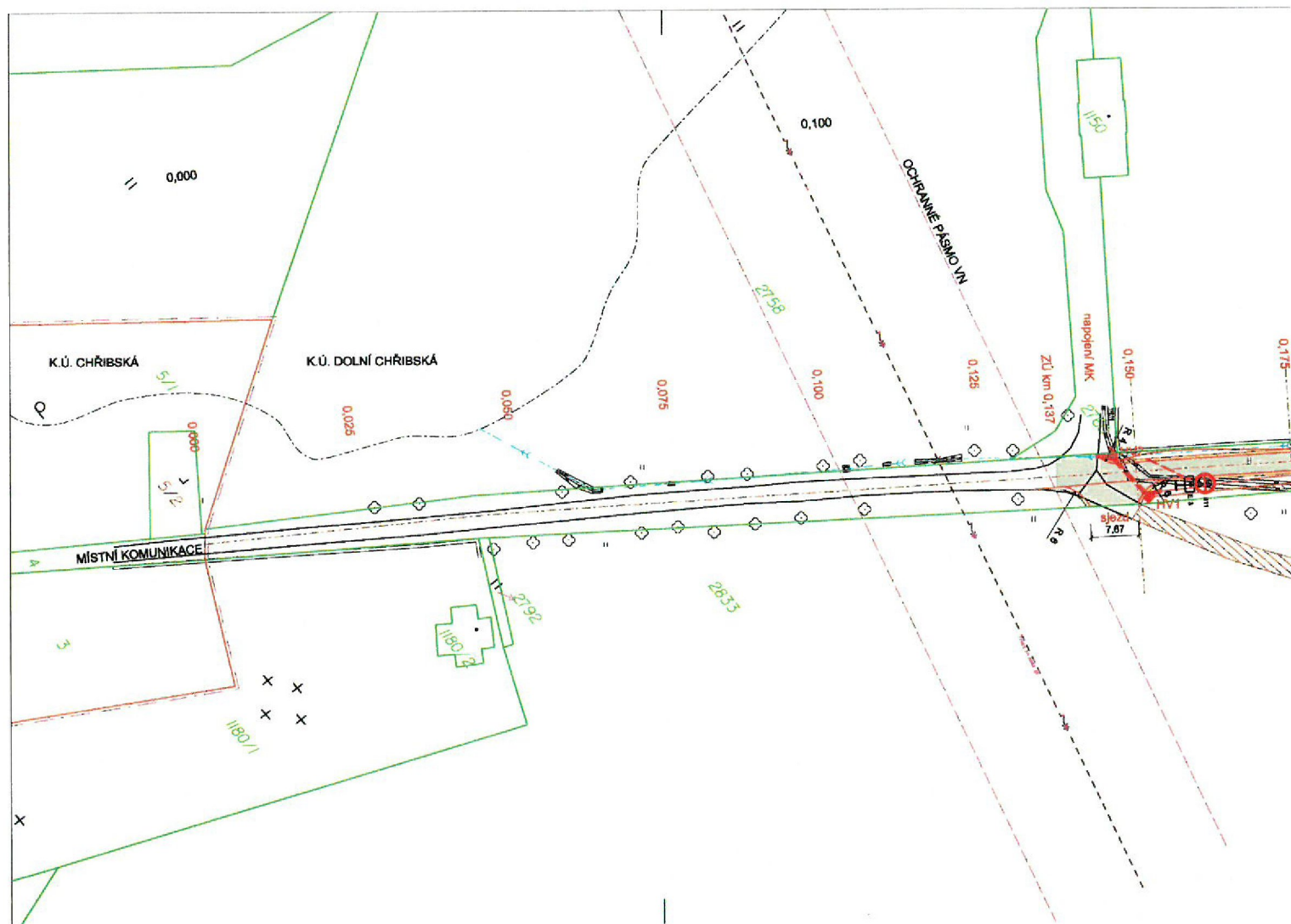
Příloha: Orientační zakres plynárenského zařízení. Tato příloha je nedílnou součástí stanoviska č. 5001697934 ze dne 25.04.2018.

Provozovatel DS: GasNet, s.r.o.; Stavebník: Státní pozemkový úřad, 28. října 979/19, 40502 Děčín. K.ú.: Dolní Chříbská, Nová Chříbská.



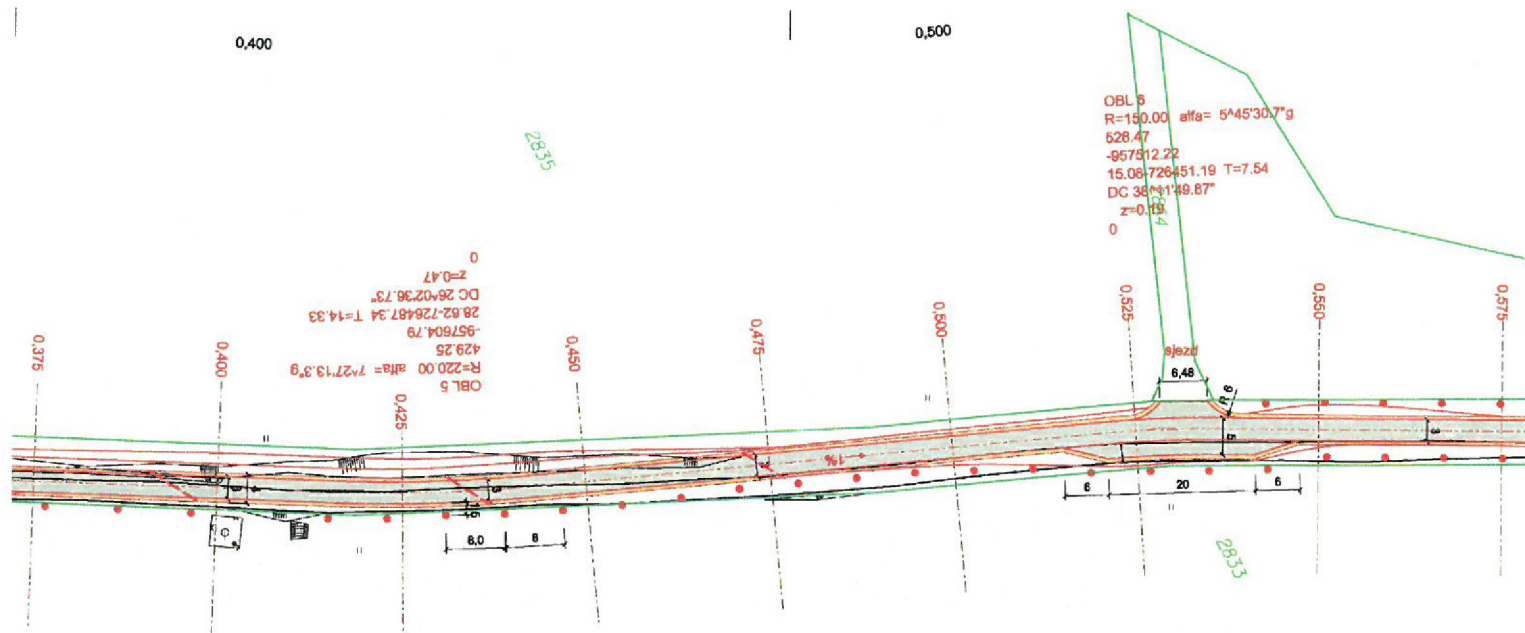
Příloha: Ověřená příloha žadatele. Tato příloha je nedílnou součástí stanoviska č. 5001697934 ze dne 25.04.2018.

Provozovatel DS: GasNet, s.r.o.; Stavebník: Státní pozemkový úřad, 28. října 979/19, 40502 Děčín. K.ú.: Dolní Chříbská, Nová Chříbská.



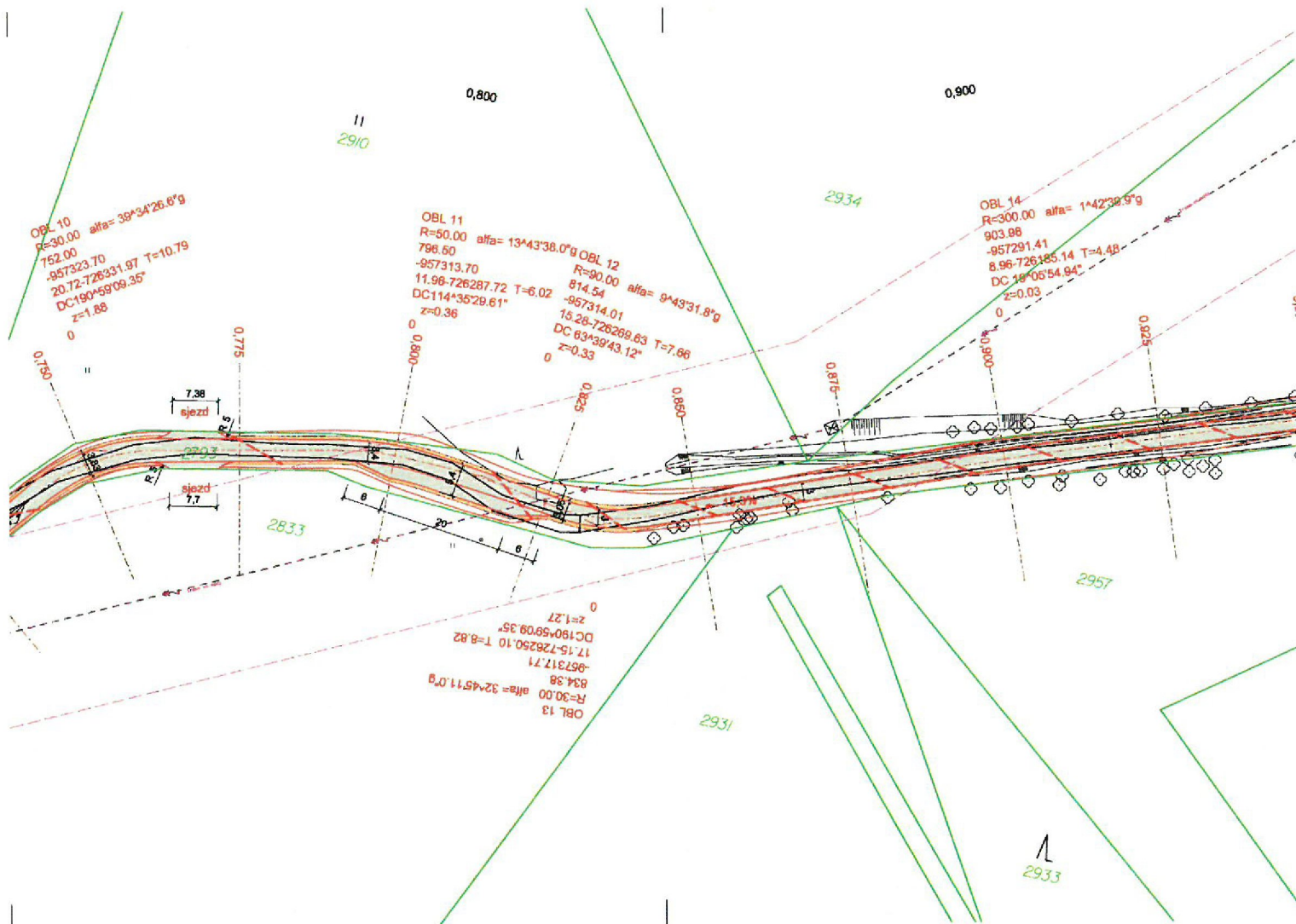
Příloha: Ověřená příloha žadatele. Tato příloha je nedílnou součástí stanoviska č. 5001697934 ze dne 25.04.2018.

Provozovatel DS: GasNet, s.r.o.; Stavebník: Státní pozemkový úřad, 28. října 979/19, 40502 Děčín. K.ú.: Dolní Chříbská, Nová Chříbská.

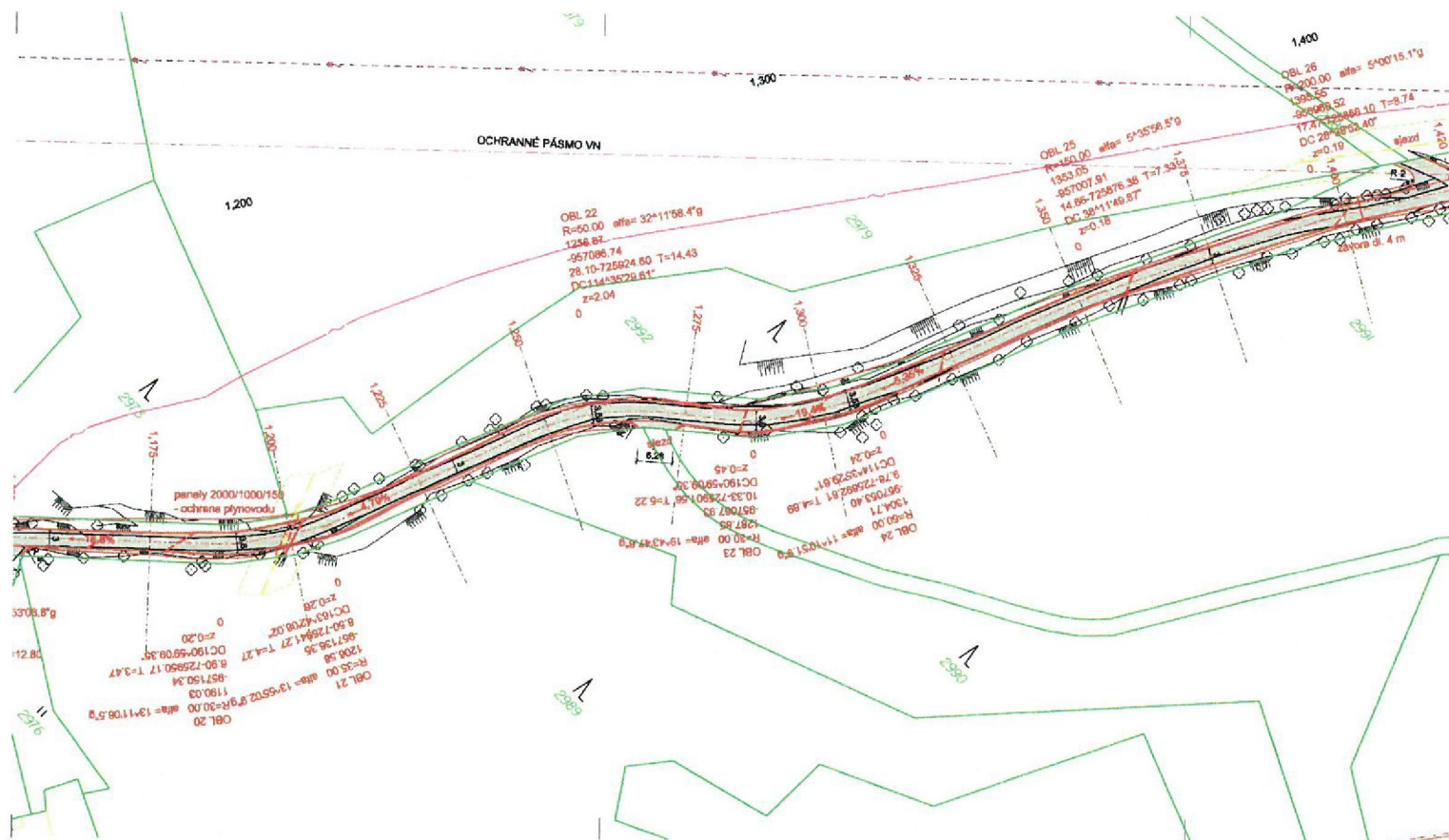


Příloha: Ověřená příloha žadatele. Tato příloha je nedílnou součástí stanoviska č. 5001697934 ze dne 25.04.2018.

Provozovatel DS: GasNet, s.r.o.; Stavebník: Státní pozemkový úřad, 28. října 979/19, 40502 Děčín. K.ú.: Dolní Chříbská, Nová Chříbská.



Provozovatel DS: GasNet, s.r.o.; Stavebník: Státní pozemkový úřad, 28. října 979/19, 40502 Děčín. K.ú.: Dolní Chříbská, Nová Chříbská.



Magda Malá

Od: [REDACTED]
Odesláno: čtvrtek 17. srpna 2017 14:32
Komu: [REDACTED]
Předmět: Re: Žádost o vyjádření č. 217551 - Malá Magdaléna - AZ Consult spol.s.r.o. - (46797181 č. 10076155)

Příznak pro zpracování: Zpracovat
Stav příznaku: Opatřeno příznakem

Dobrý den,
k Vaší žádosti č. 217551 ze dne 9. 8. 2017 sdělujeme, že v uvedeném zájmovém území nemáme žádné optické ani metalické sítě.

V Rumburku dne 17.8.2017

--
S pozdravem

[REDACTED]
Lužické náměstí 158
Rumburk

tel.: [REDACTED]
e-mail [REDACTED]

Dne 9. 8. 2017 v 12:18 [REDACTED]

Dobrý den,
žádám o vyjádření k existenci technického zařízení.

V připojeném souboru zasílám:
požadované přílohy,
formulář žádosti.

NÁZEV AKCE: Polní cesty k.ú.Dolní Chříbská

DŮVOD ŽÁDOSTI: Existence sítí

S pozdravem

AZ Consult spol.s.r.o.
[REDACTED]
Klíšská 12
40001 Ústí nad Labem
e-mail: [REDACTED]

(Žádost zaslána prostřednictvím služby e-UtilityReport. Pokud chcete reagovat, nepoužívejte tlačítko Odpovědět. Kontakt na žadatele naleznete výše v e-mailu, kontakt na provozovatele služby: [REDACTED])

Město Chřibská
Chřibská č.p. 197, 407 44 Chřibská
tel.: [redacted] DS: xcsp38b
e-mail: [redacted]

Zn.: MECH-306/2021 Vyřizuje: [redacted]
Vaše značka: SPU 091676/2021, SPU 045804/2021
Spisová značka: 2RP16092/2011-130733/I

Ve Chřibské dne 16. 04. 2021


Státní pozemkový úřad
Krajský pozemkový úřad pro Ústecký kraj, pobočka Děčín
28. října 979/19
405 01 Děčín I – Děčín

Realizace společných opatření PSZ navržených v KoPÚ Dolní Chřibská

K výše uvedenému dotazu Vám sdělujeme, že i *nadále trvá potřeba realizace polních cest* VPC1 na pozemku p.č. 2793 a 2760, VPC3 na p.č. 2673, 2679 a 2771 a VPC4 na p.č. 2658, 2698 a 2694 v k.ú. Dolní Chřibská dle zpracované projektové dokumentace autorizovanou osobou Daniela Dariusová, DiS z 2018.

Dále uvádíme, že *by bylo pro obec potřebné a účelné realizovat akci i ve sníženém rozsahu* pouze cest VPC1, VPC4 v případě, že by se v rámci aktualizace stanovisek ke stavebnímu řízení opět nepodařilo zajistit souhlasné stanovisko vlastníka dotčeného pozemku p.č. 2610, zásadního pro realizaci cesty VPC3.

Sdělujeme, že pozemky p.č. 2793, p.č. 2760, p.č. 2673, p.č. 2771, p.č. 2658, p.č. 2698 a p.č. 2694 v k.ú. Dolní Chřibská jsou ve vlastnictví Města Chřibská. Pozemek p.č. 2679 je ve vlastnictví Lesů ČR, s.p..



(11)

S O U H L A S

s realizací stavby:

„Polní cesty k.ú. Dolní Chřibská – SO 01 – VPC 1“

Investor: ČR – Státní pozemkový úřad, ul.28 října, 405 02 Děčín

Zástupce investora: AZ Consult, spol. s r.o., Klíšská 12, 400 01 Ústí nad Labem

Stanovisko vlastníka pozemku :

Město Chřibská prohlašuje, že jako vlastník pozemků p. č. 2793, 2760, 2991 a 2992 v k.ú. Dolní Chřibská, souhlasí se stavbou dle projektové dokumentace firmy AZ Consult spol. s r.o. Ústí nad Labem – viz potvrzené Záborové elaboráty č. 1, 2.

Dále uděluje souhlas - s vynětím pozemků ze ZPF

- se stavbou v ochranném pásmu hřbitova
- s kácením na p.p.č. 2793 v k.ú. Dolní Chřibská
- souhlas se stavbou do vzdálenosti 50m od lesních pozemků

Poznámka:

Souhlas s pokácením určených stromů bude kácen podle podmínek o kácení stromů

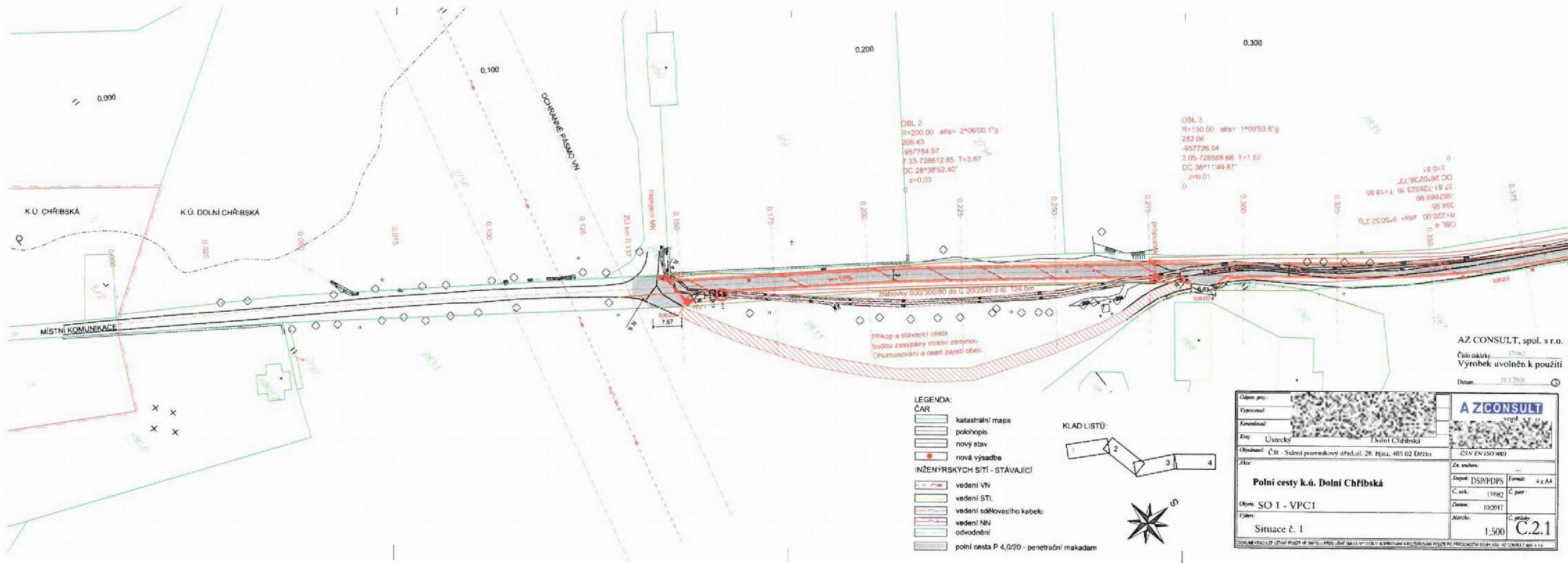
V Chřibské dne: 22.5.2014

Podpis: V2



Město Chřibská, starosta města:

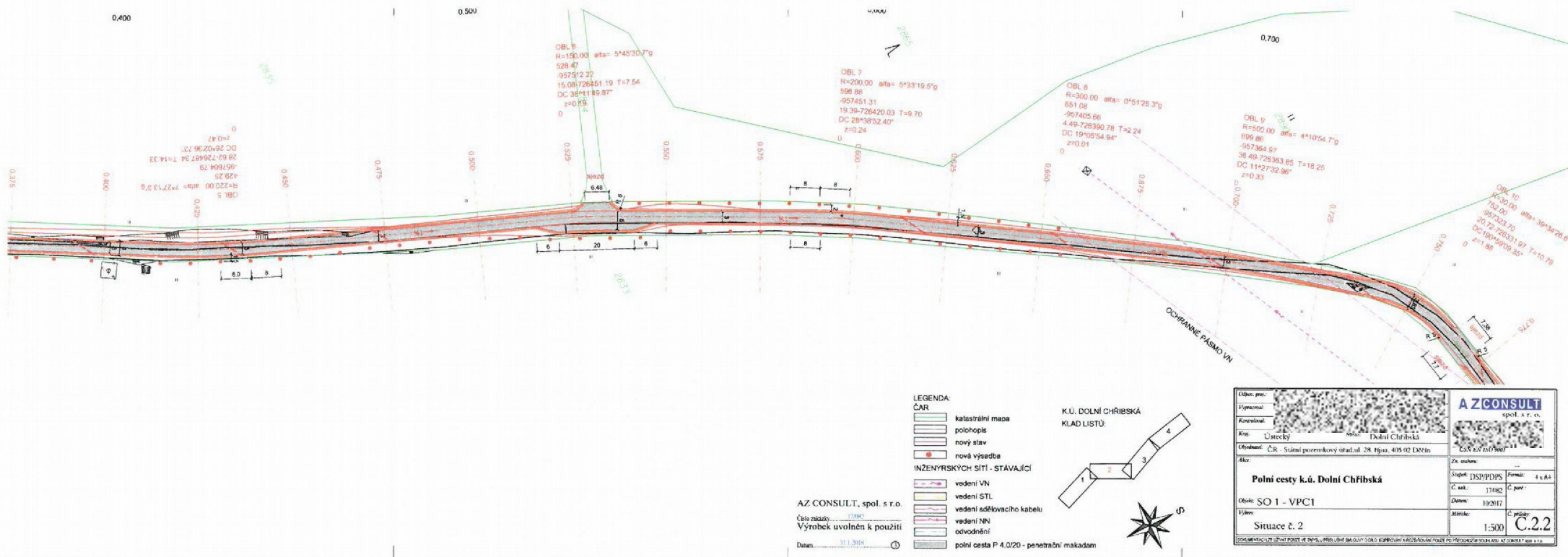




Souhlasíme se s touto

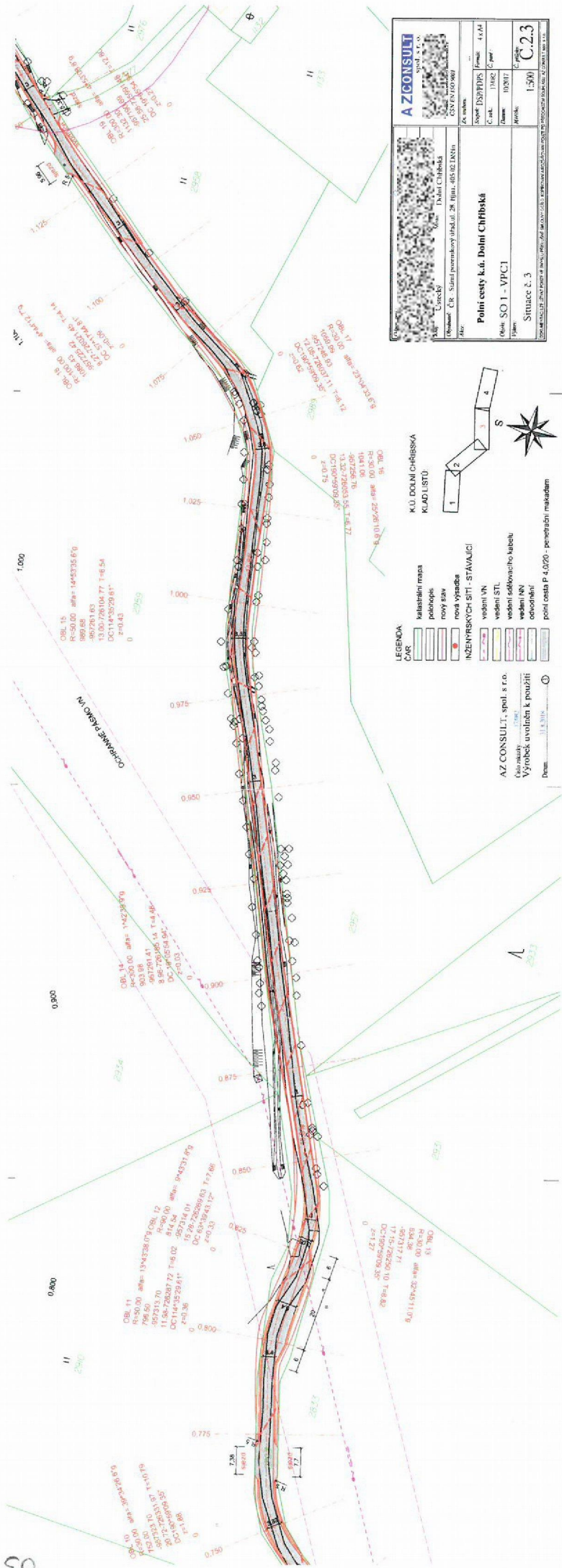
MESTO CHRIBSKÁ
PSO 407
10 022013/3.0.0.0






Souhlasíme se stavbou







AZCONSULT

Company: **CONVA (UK) LTD**

Polni cesty k.ú. Dolní Chrástka

SOI - VPC1

Stručná č. 3

Adresa: **Č.Ú. Státní územní jednotka č. 28 Hřbit. 005-02 JAMN**

Obec: **Česká**

Okres: **Dolní Chrástka**

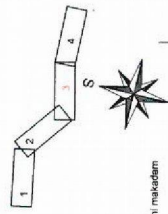
IC: 00000000

Support Datasets: **Formal** **6.6.6d**

C. cell: **11862** **C. part:**

Drawn: **10/2017**

Area: **1.500** **C. area:** **0.23**



LEGENDA

ČAR	katastrální mapa
	polohopis
	nový stav
	nová výsadba
●	INŽENÝRSKÝCH STŘÍ, STAVACÍ
	vedení VN
	vedení STL
	vedení sdělovacích kabelů
	vedení VN
	odtokové
	plochy zast. P. 0,20 - 0,25

AZ CONSULT, spol. s r.o.
Číslo akce: 2704/1
Výrobek: ovlovení k použití

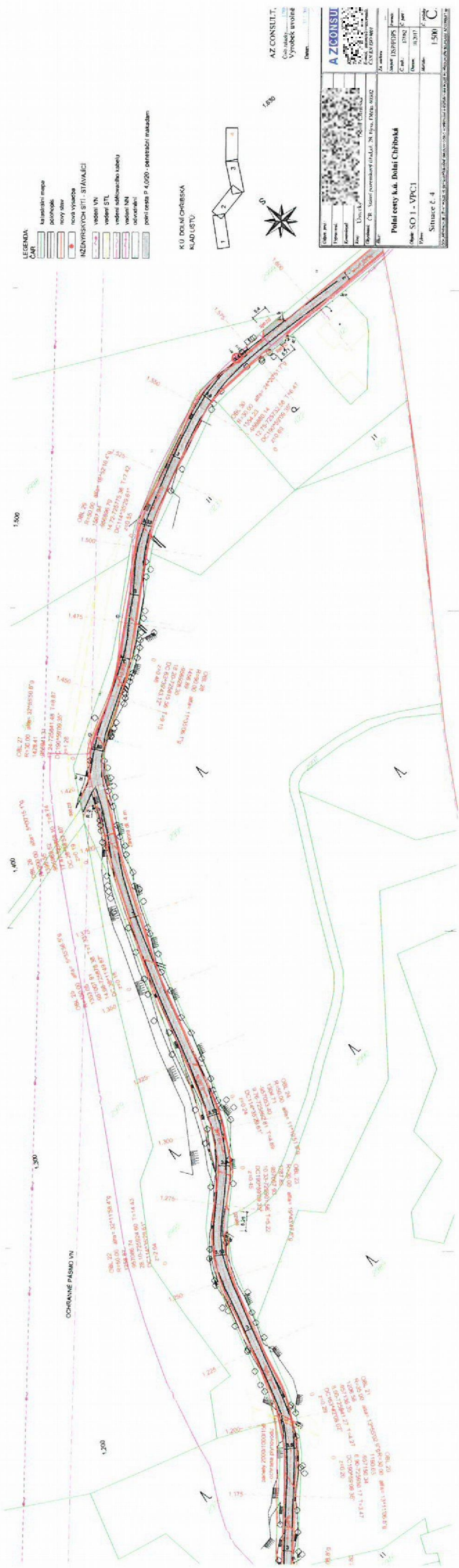
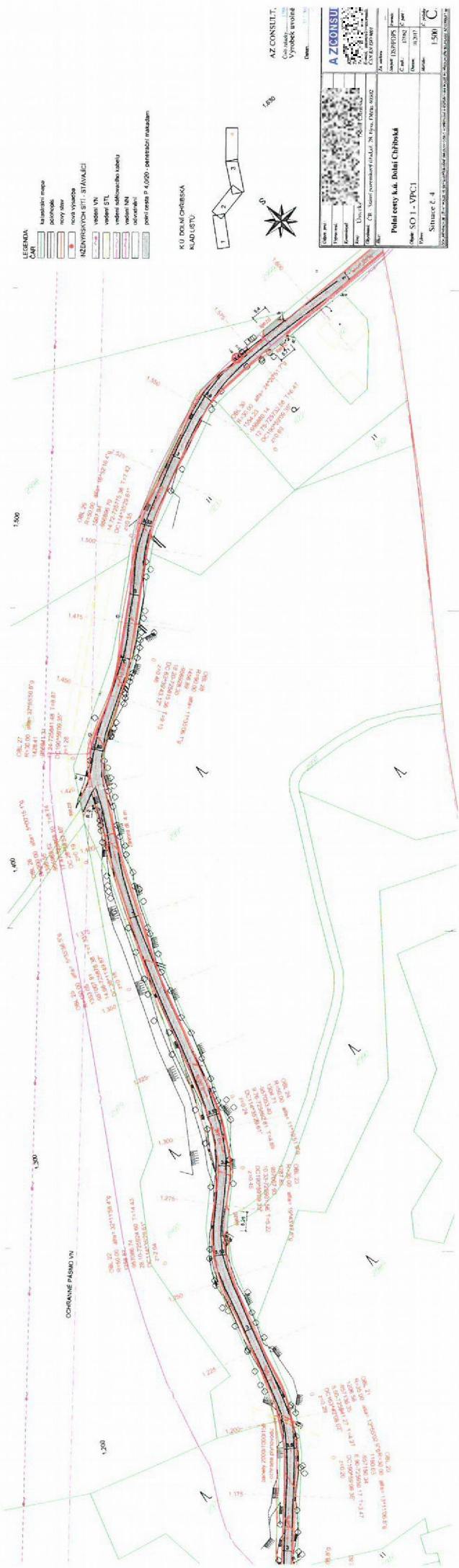
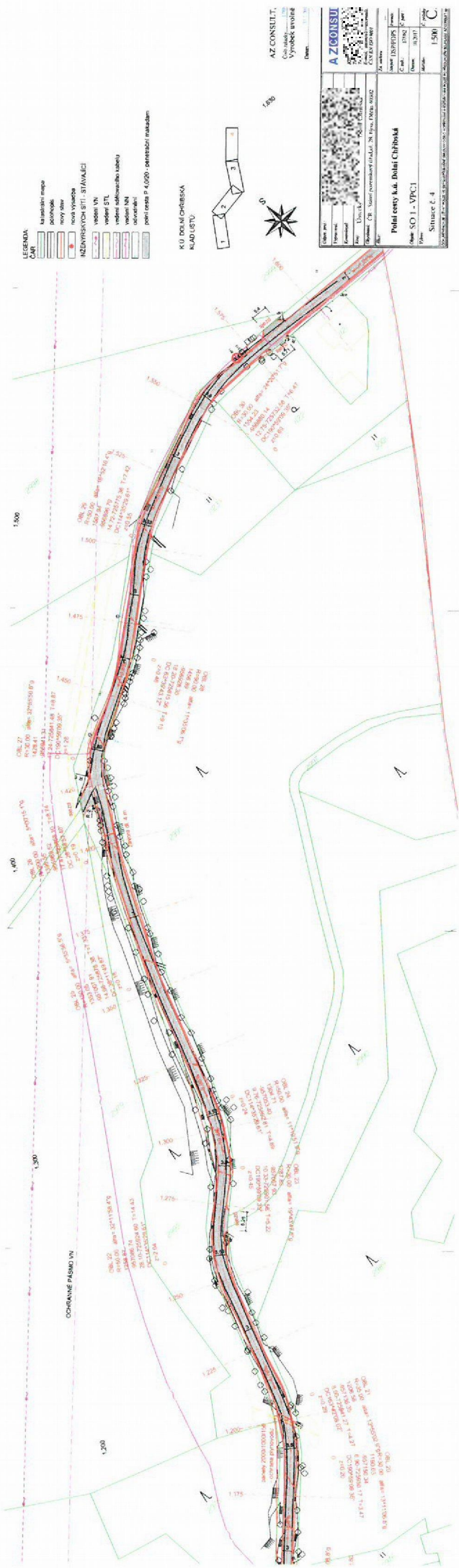
Datum: 11.4.2018

AZ CONSULT, spol. s r.o.
Číslo zakázky: 17/2018
Výrobek uvolněn k použití
Datum: 11.9.2018

09.10.2018
AZ CONSULT S.R.O.

Paul Cas'ine de Sherborn






So glänze sie sterben



Městský úřad Chřibská
Chřibská 197, 407 44 Chřibská
tel. [REDACTED]
e-mail: [REDACTED]



NAŠE ČÍSLO JEDNACÍ: MECH 526 /2018

VYŘIZUJE [REDACTED]

DATUM: 28.8.2018

Městský úřad Chřibská jako orgán ochrany přírody příslušný podle ustanovení § 75 odst. 1 písm. a) a § 76 odst. 1 písm. a) zákona ČNR č. 114/1992 Sb., o ochraně přírody a krajiny, ve znění pozdějších předpisů (dále jen „zákon“), po provedeném správním řízení podle zákona č. 500/2004 Sb., správní řád, ve znění pozdějších předpisů (dále jen „správní řád“), vydává toto

ROZHODNUTÍ

I.

Podle ustanovení § 8 odst. 1 zákona se, firmě AZ CONSULT s.r.o. Klíšská 12, provozovna Vaňov: Pražská 53, 400 01 Ústí nad Labem

(dále jen „žadatel“)

p o v o l u j e kácení

Druh: Dle rozpisu uvedeném v projektu.

Za těchto podmínek:

Kácení provede osoba odborně způsobilá

Kácení provést v období vegetačního klidu. (Obdobím vegetačního klidu se rozumí období přirozeného útlumu fyziologických a ekologických funkcí dřeviny), nesmí být ohrožena bezpečnost rozvodů, komunikace.

ODŮVODNĚNÍ

AZ CONSULT s.r.o. Klíšská 12, provozovna Vaňov: Pražská 53, 400 01 Ústí nad Labem požádal dne 28. 05. 2018 městský úřad Chřibská ke kácení dřevin rostoucích mimo les. Pozemky p.p.č. 2673, 2771, 3511, 44, 2793 k.ú. Dolní Chřibská.

Situace: Stromy tvořící doprovodnou zeleň, částečně zapláštění lesních porostů a výjimečně jsou i součástí lesních porostů mimo parcely uvedené v projektu (2978, 2989, 2191, 2192) nebo je tato situace velmi sporná a je třeba detailního zaměření.

Zdravotní stav: Jedná se o zásah provedený v rámci pozemku využitého jako místní komunikace v rámci rekonstrukce místní komunikace prováděnou na základě pozemkových úprav. Většinou po

fyziologické stránce jsou v dobrém stavu. Výjimkou jsou smrkové souše v lese pod Spravedlností a smrk postižený popraškou smrkovou západněji od lesa při jižním okraji cesty. Většina listnatých stromů mimo lesní porosty trpí silnou netvárností. Pro doprovodnou a krycí funkci však není tato jinak negativní vlastnost podstatná, ale zde komplikuje provedení stavby výklony a tím vrůstavost do prostoru stavby. Vyskytují se často stromy podúrovňové a pařezové výmladky postižené kořenovými hnilobami. Kromě částí cest procházejících lesními porosty se jedná o nálet spontánní. Ekologická újma způsobená skácením těchto dřevin bude kompenzována náhradní výsadbou krajových odrůd ovocných stromů, kterou bude vytvořena oboustranná alej, případně zde budou vytvořeny keřové lemy z domácích druhů odpovídajících svými nároky zdejšímu klimatu.

Odůvodnění: Smrk je na daném stanovišti nevhodnou dřevinou z následujících důvodů:

- má mělký kořenový systém, na svěžím až živném stanovišti je obvykle nedokonale vyvinutý,
 - maximální dosažitelná výška činí běžně 40 m,
 - ve vztahu k blízkosti domu a vhodném postavení ke směru bořivých větrů je zde smrk nevyhovující pro zvýšené riziko vývratu,
 - obvyklé na nelesních půdách je napadení bazální části václavkou smrkovou, jedná se o další faktor ovlivňující pozitivně stabilitu kotvení, jakož i tendenci ke zlomu.
- Obecně lze tedy hodnotit tuto dřevinu jako potenciálně nebezpečnou pro své okolí. Riziko bude stoupat se zvyšujícím se věkem.

Správní orgán přezkoumal podanou žádost a po vyhodnocení funkčního a estetického významu předmětných dřevin, posouzení závažnosti důvodů ke kácení a zhodnocení všech podkladových materiálů rozhodl tak, jak je uvedeno ve výroku rozhodnutí.

POUČENÍ O ODVOLÁNÍ

Proti tomuto rozhodnutí se lze podle § 81 odst. 1 správního řádu do patnácti dnů ode dne jeho doručení odvolat k Agentuře ochrany přírody a krajiny ČR, regionálnímu pracovišti Liberecko, a to podáním učiněným u městského úřadu Chřibská na adrese uvedené v záhlaví). V případě, že písemnost bude uložena u provozovatele poštovních služeb, lhůta pro podání odvolání se počítá ode dne převzetí rozhodnutí, nejpozději však od desátého dne ode dne jejího uložení. Odvolání se podává s potřebným počtem stejnopisů tak, aby jeden stejnopis zůstal správnímu orgánu a aby každý účastník dostal jeden stejnopis. Nepodá-li účastník potřebný počet stejnopisů, vyhotoví je správní orgán na náklady účastníka. Podané odvolání má odkladný účinek.

Rozdělovník:

Na doručenu obdrží:

1. účastníci řízení podle § 27 odst. 1 správního řádu:

- žadatel (tj. vlastník/spoluvlastníci, nájemce, jiný oprávněný uživatel dotčeného pozemku)
- spoluvlastníci (pokud nejsou žadateli)



Starosta obce
MĚSTSKÝ ÚŘAD
CHŘIBSKÁ
407 44
- 4 -

KRAJSKÁ HYGIENICKÁ STANICE Ústeckého kraje
se sídlem v Ústí nad Labem
 400 01 ÚSTÍ NAD LABEM, MOSKEVSKÁ 15, P. O. Box 78

khsues112f190

VÁŠ DOPIS ZN.: O/394/2018
 ZE DNE: 26.03.2018

ČÍSLO JEDNACÍ: KHSUL 16416/2018

VYŘIZUJE:

TEL.:

FAX:

E-MAIL:

DATUM: 6.04.2018



AZ CONSULT s.r.o.

Klíšská 12

400 01 Ústí nad Labem

Závazné stanovisko ke stavebnímu povolení.

Na základě žádosti doručené Krajské hygienické stanici Ústeckého kraje se sídlem v Ústí nad Labem (územní pracoviště Děčín), (dále jen krajská hygienická stanice), dne 29.03. 2018 vedené pod č.j. 15383/2018 o vydání závazného stanoviska k projektové dokumentaci ke stavebnímu povolení na akci: **Polní cesty k.ú. Dolní Chříbská**, předložené firmou AZ CONSULT s.r.o., IČO: 44567430, na základě plné moci ze dne 9.02.2018 vystavené Ing. Jitkou Blehovou, vedoucí pobočky Děčín Státního pozemkového úřadu, posoudila krajská hygienická stanice, věcně a místně příslušná podle § 82 odst. 1, 2 písm. i) zákona č. 258/2000 Sb., o ochraně veřejného zdraví a o změně některých souvisejících zákonů, ve znění pozdějších předpisů, jako dotčený správní úřad ve smyslu § 77 a § 94 odst. 1 tohoto zákona, v souladu s § 4 odst. 2 písm. a) zákona č. 183/2006 Sb., o územním plánování a stavebním řádu (stavební zákon), ve znění pozdějších předpisů, předloženou projektovou dokumentaci (dále jen PD).

Po zhodnocení souladu předložené PD dotýkající se zájmů chráněných orgánem ochrany veřejného zdraví, s požadavky stanovenými zákonem č.258/2000 Sb., o ochraně veřejného zdraví a o změně některých souvisejících zákonů, ve znění pozdějších předpisů (dále jen zákon č. 258/2000 Sb.), vydává krajská hygienická stanice dle § 4 odst. 2 písm. a) zákona č. 183/2006 Sb., o územním plánování a stavebním řádu (stavební zákon), toto

z á v a z n é s t a n o v i s k o :

S PD „**Polní cesty k.ú. Dolní Chříbská**“ orgán ochrany veřejného zdraví

s o u h l a s í .

Odůvodnění:

Předložená projektová dokumentace řeší zřízení polních cest VPC 1, VPC 3 a VPC 4 v k.ú. Dolní Chříbská. Stavba je rozdělena na jednotlivé stavební objekty.

SO 01 – výstavba vedlejší polní cesty VPC1: Jedná se o rekonstrukci stávající cesty - vedlejší polní cestu, která vede z místní komunikace podél kostela. Jde o příjezdovou komunikaci k místnímu hřbitovu a příjezdovou komunikaci na zemědělské pozemky. Celková délka navržené cesty je 1630 m, k rekonstrukci je určeno 1493 m. Na trase jsou navrženy 2 výhybny, v ostatních místech budou sloužit jako výhybny navržené sjezdy na pozemky. Cesta je navržena jako P4,0/20 s povrchem z penetračního makadamu.

SO 02 – výstavba vedlejší polní cesty VPC3: Jedná se o vedlejší polní cestu, která vede z místní komunikace podél firmy AMANN. Celková délka navržené cesty k rekonstrukci je 1744 m. Na trase jsou navrženy 3 výhybny, v ostatních místech budou sloužit jako výhybny navržené sjezdy na pozemky. Cesta je navržena jako P4,0/20 s povrchem z penetračního makadamu a v lesní části z vibrovaného štěrku.

SO 201 – Most na polní cestě VPC3: Mostní konstrukce slouží k převedení polní cesty přes bezejmennou vodoteč. Součástí rekonstrukce mostu na polní cestě bude obnova povrchu odvodnění, konstrukce a krytu vozovky polní cesty a osazení ocelového zábradlí.



SO 03 – výstavba vedlejší polní cesty VPC4: Jedná se o vedlejší polní cestu, která vede z místní komunikace přes Doubický potok k silnici č. III/2653 směr Doubice. Celková délka navržené cesty k rekonstrukci je 345 m. Na trase není navržena žádná výhybna, v ostatních místech budou sloužit jako výhybny navržené sjezdy na pozemky. Cesta zůstane ve své úvozové části v šíři 2,0 m, v další části je navržena základní šíře 3,0 m.

SO 201 – Most na polní cestě VPC4: Mostní konstrukce slouží k převedení polní cesty přes Doubický potok. Součástí rekonstrukce mostu na polní cestě bude sanace stávajících opěr mostu, obnovy budou rovnoběžná křídla mostu, dále obnova povrchu odvodnění, konstrukce a krytu vozovky polní cesty a osazení ocelového zábradlí.

Po dobu výstavby dojde v bezprostředním okolí objektu k přechodnému zhoršení životního prostředí vlivem stavební činnosti (hluk, prach). Upozorňujeme, že je nutné dodržovat hlukové limity při prováděných stavebních pracích dle Nařízení vlády č. 272/2011 Sb., o ochraně zdraví před nepříznivými účinky hluku a vibrací. Je nezbytné, aby v průběhu stavební činnosti nedocházelo k obtěžování obyvatel, zejména trvale bydlících v nejbližším okolí, nadlimitní hlučností.

Při vydání tohoto stanoviska vycházel orgán ochrany veřejného zdraví z podkladů, kterými jsou následující dokumenty:

- podání doručené dne 29.03. 2018 vedené pod č.j. KHSUL 15383/2018
- projektová dokumentace ke stavebnímu řízení vypracovaná v prosinci 2017 firmou AZ CONSULT s.r.o., IČO:44567430, na stavbu „Polní cesty k.ú. Dolní Chříbská“
- plná moc ze dne 9.02.2018 vystavená vedoucí pobočky Děčín Státního pozemkového úřadu Ing. Jitkou Blehovou, IČO : 01312774, pro firmu AZ CONSULT s.r.o. , sídlem Klášská 1334/12m, Ústí nad Labem



ředitel odboru hygieny územní a komunální
Krajská hygienická stanice Ústeckého kraje
se sídlem v Ústí nad Labem

(dopis je opatřen elektronickým podpisem)

Rozdělovník:

adresát – závazné stanovisko, DS: z9vp5js
KHS - spis



Konverzní lístek

Číslo v úložišti: 118532733226735285585



Datum vystavení: 9. 4. 2018

Konverze nejpozději: 9. 5. 2018

Konvertovaný dokument: kompletní datová zpráva

ID zprávy: 565195907

Věc: Polní cesty k.ú. Dolní Chříbská

Datum a čas doručení: 9. 4. 2018 v 10:29:09

Odesílatel: Krajská hygienická stanice Ústeckého kraje se sídlem v Ústí nad Labem,
Moskevská 1531/15, 40001 Ústí nad Labem, CZ

ID schránky: 8p3ai7n

Typ schránky: OVM

Odesilající osoba: Spisová aplikace

Adresát: AZ Consult, spol. s r.o., Klíšská 1334/12, 40001 Ústí nad Labem, CZ

ID schránky: z9vp5js

Typ schránky: PO



Pomáhat a chránit

KŘP ÚSTECKÉHO KRAJE

územní odbor Děčín
dopravní inspektorát

Č. j. KRPU-66817-1/ČJ-2018-040206

Děčín 12. dubna 2018

Počet stran: 2

Přílohy: 1/PDAZ CONSULT spol. s.r.o.
Klíšská 12
400 01 ÚSTÍ NAD LABEM**Rekonstrukce mostů na polních cest, k.ú. Dolní Chřibská - stanovisko.**

Dopravní inspektorát v Děčíně obdržel Vaši žádost o vyjádření k rekonstrukci mostů a polních cest označ. VPC1, VPC3 a VPC4 v k.ú. Dolní Chřibská na okrese Děčín.

DI-Děčín k Vaší žádosti jako příslušný orgán Policie ČR vydává ke shora uvedené věci podle ustanovení § 16 odst. 2) písm. b) zák.č. 13/1997 Sb., o pozemních komunikacích, ve znění pozdějších předpisů z hlediska zajištění bezpečnosti a plynulosti provozu na pozemních komunikacích **stanovisko**:

Souhlasíme s rekonstrukcí shora uvedených mostů a polních cest VPC1, VPC3 a VC4 dle ČSN 736109 jako veřejně přístupných účelových komunikací tak, jak vyplývá z projektových dokumentací zpracovaných projekční kanceláří AZ Consult, č. zakázky 082/17, jejíž námi orazítkované části "Situace" jsou nedílnou součástí tohoto stanoviska a zároveň upozorňujeme, že uvedené stanovisko platí pouze při stávajícím využití komunikací jako polních cest.

Policie České republiky, jakožto dotčený orgán vydávající závazné stanovisko, s předloženým návrhem souhlasí, neboť odpovídá obecným požadavkům na bezpečnost a plynulost provozu na pozemních komunikacích.

Husovo náměstí 111
405 02 DěčínTel.: 974432259
Fax: 974432905

www.policie.cz



ID DS: ab4a10n

Případný návrh místní úpravy provozu na pozemních komunikacích (umístění dopravního značení) předložte minimálně dva měsíce před realizací na DI-Děčín k posouzení.

Dopravní opatření (dopravní značení) zpracovaná oprávněným subjektem pro případná omezení provozu na pozemních komunikacích předložte na příslušný obecní úřad obce s rozšířenou působností (Městský úřad Varnsdorf).

Stanovisko DI-Děčín platí nejdéle dva roky od data jeho vydání.

Zpracoval:



Vedoucí DI Děčín

POLICIE ČESKÉ REPUBLIKY
KRAJSKÉ ŘEDITELSTVÍ POLICIE
ÚSTECKÉHO KRAJE
DOPRAVNÍ INSPEKTORÁT DĚČÍN
405 58 DĚČÍN 4, HUSOVO NÁM. 111

DNE 20.4.2021

AKTUALIZACE

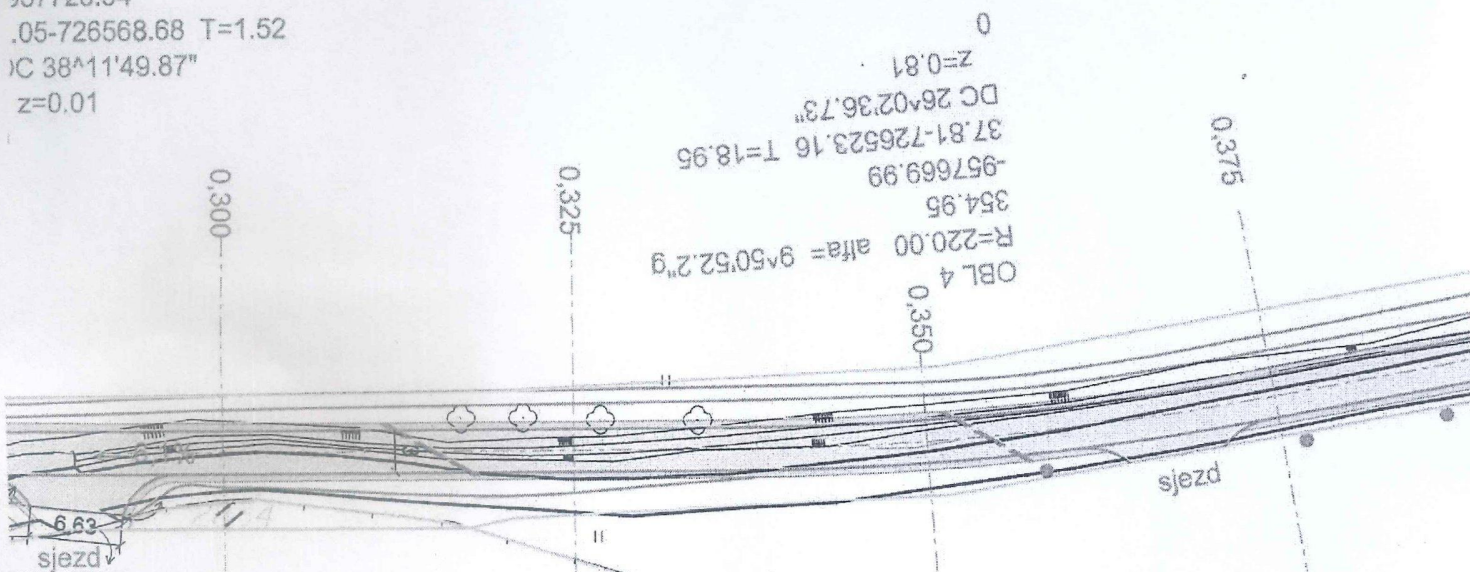
SOUHLASÍ:

66817-111-2018-04506



0,300

IBL 3
 :=150.00 alfa= 1°09'53.6" g
 82.04
 357726.94
 .05-726568.68 T=1.52
)C 38°11'49.87"
 z=0.01



Příloha k č. 1. kpru 66817-11/18-2006
 Počet listů: 1

Aktuální stav
 Souhlas:

AZ CONSULT, spol. s r.o.

Číslo zakázky.....17/082
 Výrobek uvolněn k použití

Datum.....31.1.2018 ③

Odpov. proj.:				AZ CONSULT spol. s r.o. ČSN EN ISO 9001			
Vpracoval:							
Kontroloval:							
Kraj:	Ústecký	Dolní Chřibská					
Objednatel: ČR - Státní pozemkový úřad, ul. 28. října, 405 02 Děčín							
Akce:				Zn. souboru: ...			
Polní cesty k.ú. Dolní Chřibská				Stupeň: DSP/PDPS		Formát: 4 x A4	
				Č. zak.: 17/082		Č. paré: 2	
				Datum: 10/2017			
Objekt: SO 1 - VPC1				Měřítko: 1:500		Č. přílohy: C.2.1	
Výkres: Situace č. 1							

DOKUMENTACI LZE UŽÍVAT POUZE VE SMYSLU PŘÍSLUŠNÉ SMLOUVY O DÍLO. KOPÍROVÁNÍ A ROZŠÍŘOVÁNÍ POUZE PO PŘEDCHOZÍM SOUHLASU AZ CONSULT spol. s r.o.

0,700

OBL 9

R=500.00 alfa= 4°10'54.7" g

699.86

-957364.97

36.49-726363.85 T=18.25

DC 11°27'32.96"

z=0.33

0,700

0,725

0,750

OBL 10

R=30.00

752.00

-957323.70

20.72-726331.97 T=10.79

DC 190°59'09.35"

z=1.88

Příloha k č. 1
Počet listů: 1

AKWALIZACE

datum 20.4.2011

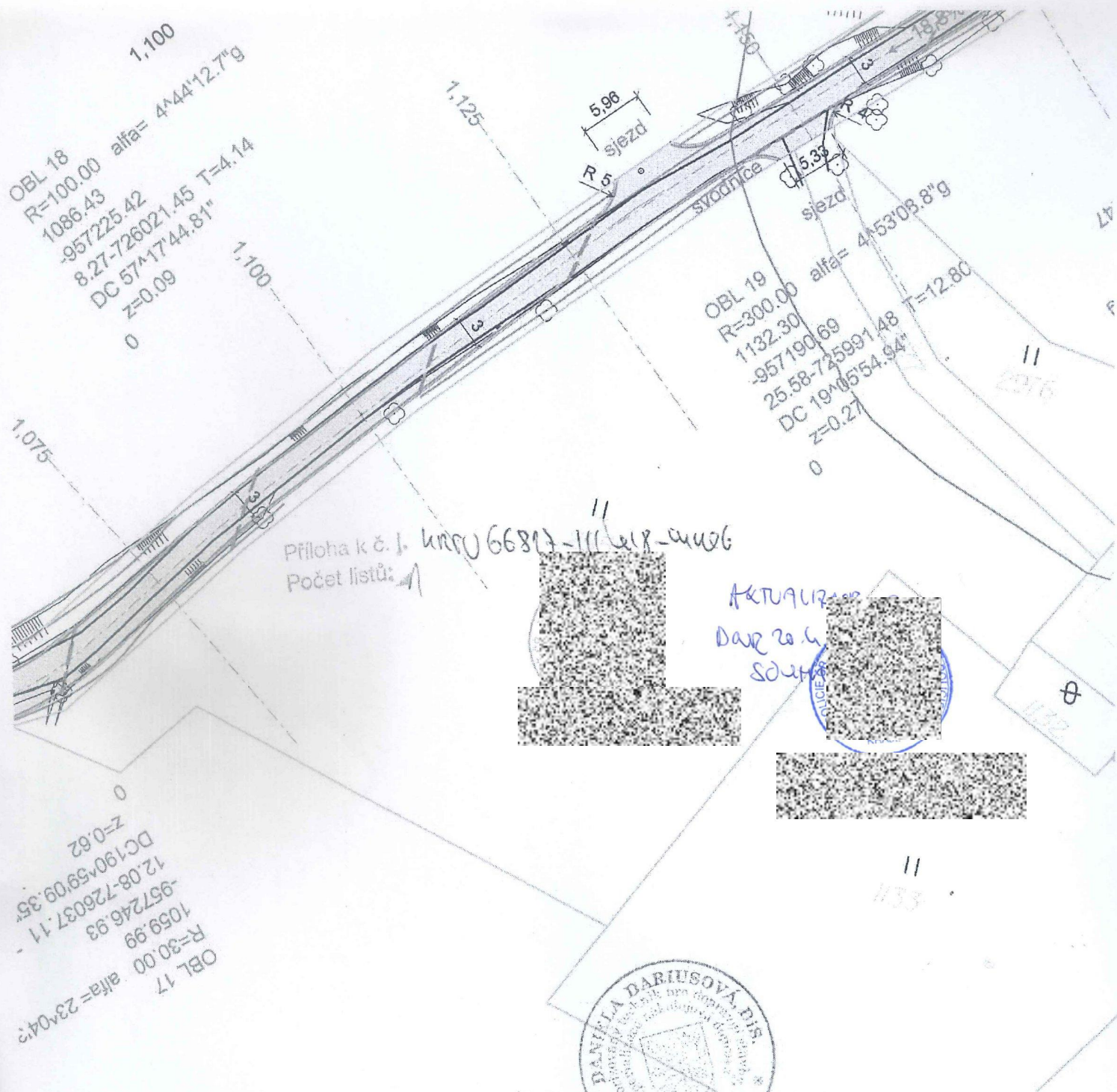
SOUKROMÉ



ANNE PÁSMO VN

Odpor. proj.:	
Vypracoval:	
Kontroloval:	
Kraj:	Ústecký
Místo:	Dolní Chřibská
Objednatel:	ČR - Státní pozemkový úřad, ul. 28. října, 405 02 Děčín
Akce:	Polní cesty k.ú. Dolní Chřibská
Objekt:	SO 1 - VPC1
Výkres:	Situace č. 2

AZCONSULT	
spol. s r. o.	
ČSN EN ISO 9001	
Zn. souboru:	...
Stupeň: DSP/PDPS	Formát: 4 x A4
Č. zah.: 17/082	Č. paré: 2
Datum: 10/2017	
Měřítko: 1:500	Č. přílohy: C.2.2

DOKUMENTACI LZE UŽÍVAT POUZE VE SMYSLU PŘÍSLUŠNÉ SMLOUVY O DÍLO, KOPÍROVÁNÍ A ROZŠÍŘOVÁNÍ POUZE PO PŘEDCHOZÍM SOUHLASU AZ CONSULT spol. s r. o.



Odpov. proj.:				AZCONSULT spol. s r. o.  ČSN EN ISO 9001	
Vypracoval:					
Kontroloval:					
Kraj:	Ústecký	Místo:	Dolní Chřibská		
Objednatel: ČR - Státní pozemkový úřad, ul. 28. října, 405 02 Děčín					
Akce:				Zn. souboru:	
Polní cesty k.ú. Dolní Chřibská Objekt: SO 1 - VPC1 Výkres: Situace č. 3				Stupeň: DSP/PDPS	
				Formát: 4 x A4	
				Č. zak.: 17/082	Č. paré: 2
				Datum: 10/2017	
				Měřítko: 1:500	Č. přílohy: C.2.3
DOKUMENTACI LZE UŽÍVAT POUZE VE SMYSLU PŘÍSLUŠNÉ SMLOUVY O DÍLO. KOPÍROVÁNÍ A ROZŠÍŘOVÁNÍ POUZE PO PŘEDCHOZÍM SOUHLASU AZCONSULT spol. s r. o.					



Pomáhat a chránit

KŘP ÚSTECKÉHO KRAJE

územní odbor Děčín
dopravní inspektorát

Č. j. KRPU-66817-1/ČJ-2018-040206

Děčín 12. dubna 2018

Počet stran: 2

Přílohy: 1/PD

AZ CONSULT spol. s r.o.
Klíšská 12
400 01 ÚSTÍ NAD LABEM**Rekonstrukce mostů na polních cest, k.ú. Dolní Chříbská - stanovisko.**

Dopravní inspektorát v Děčíně obdržel Vaši žádost o vyjádření k rekonstrukci mostů a polních cest označ. VPC1, VPC3 a VPC4 v k.ú. Dolní Chříbská na okrese Děčín.

DI-Děčín k Vaši žádosti jako příslušný orgán Policie ČR vydává ke shora uvedené věci podle ustanovení § 16 odst. 2) písm. b) zák.č. 13/1997 Sb., o pozemních komunikacích, ve znění pozdějších předpisů z hlediska zajištění bezpečnosti a plynulosti provozu na pozemních komunikacích **stanovisko**:

Souhlasíme s rekonstrukcí shora uvedených mostů a polních cest VPC1, VPC3 a VC4 dle ČSN 736109 jako veřejně přístupných účelových komunikací tak, jak vyplývá z projektových dokumentací zpracovaných projekční kanceláří AZ Consult, č. zakázky 082/17, jejíž námi orazítované části "Situace" jsou nedílnou součástí tohoto stanoviska a zároveň upozorňujeme, že uvedené stanovisko platí pouze při stávajícím využití komunikací jako polních cest.

Policie České republiky, jakožto dotčený orgán vydávající závazné stanovisko, s předloženým návrhem souhlasí, neboť odpovídá obecným požadavkům na bezpečnost a plynulost provozu na pozemních komunikacích.

Husovo náměstí 111
405 02 Děčín

Tel.: 974432259

Fax: 974432905


ID DS: a64ai6n

Případný návrh místní úpravy provozu na pozemních komunikacích (umístění dopravního značení) předložte minimálně dva měsíce před realizací na DI-Děčín k posouzení.

Dopravní opatření (dopravní značení) zpracovaná oprávněným subjektem pro případná omezení provozu na pozemních komunikacích předložte na příslušný obecní úřad obce s rozšířenou působností (Městský úřad Varnsdorf).

Stanovisko DI-Děčín platí nejdéle dva roky od data jeho vydání.

Zpracoval:




Vedoucí DI Děčín

0,300

OBL 3
 $L=150.00$ $\alpha=1^\circ 09' 53.6''$
 82.04
 957726.94
 $.05-726568.68$ $T=1.52$
 $C 38^\circ 11' 49.87''$
 $z=0.01$

0
 $z=0.81$
 $DC 26^\circ 02' 36.73''$
 $37.81-726523.16$ $T=18.95$
 -957669.99
 354.95
 $R=220.00$ $\alpha=9^\circ 50' 52.2''$
 OBL 4
 0,350

0,375



AZ CONSULT, spol. s r.o.

Číslo zakázky.....17/082
 Výrobek uvolněn k použití

Datum.....31.1.2018 (3)

Odpov. proj.:		Zn. souboru: ...	
Vypracoval:		Stupeň: DSP/PDPS	
Kontroloval:		Formát: 4 x A4	
Kraj: Ústecký	Místo: Dolní Chřibská	Č. zak.: 17/082	Č. paré: 2
Objednatel: ČR - Státní pozemkový úřad, ul. 28. října, 405 02 Děčín		Datum: 10/2017	Č. přílohy: C.2.1
Akce:		Měřítko: 1:500	
Polní cesty k.ú. Dolní Chřibská			
Objekt: SO 1 - VPC1			
Výkres: Situace č. 1			


0,700

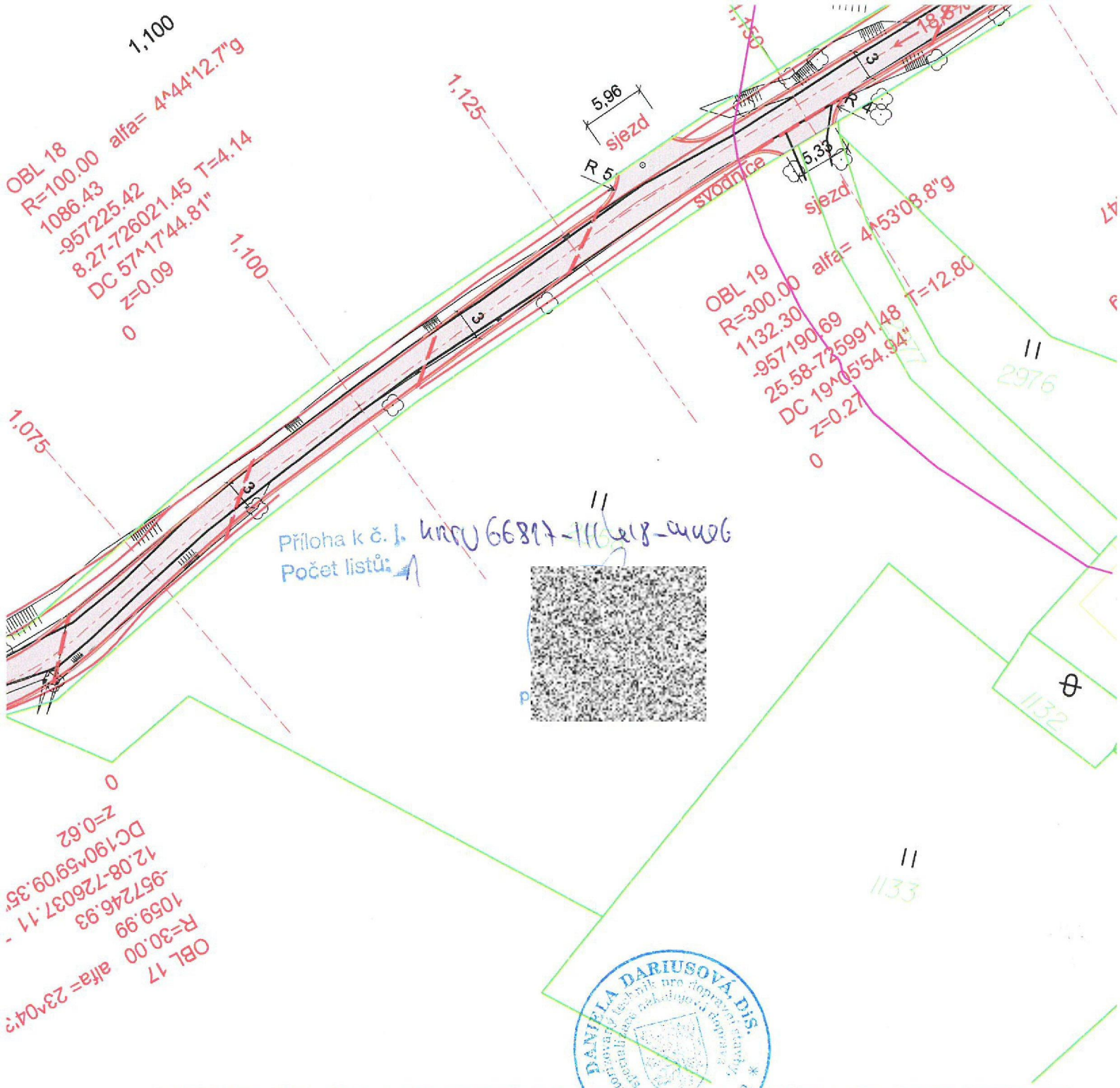
OBL 9
 $R=500.00$ $\alpha=4^{\circ}10'54.7''g$
 699.86
 -957364.97
 $36.49-726363.85$ $T=18.25$
 $DC\ 11^{\circ}27'32.96''$
 $z=0.33$


OBL 10
 $R=30.00$ $\alpha=39^{\circ}34'26.6''g$
 752.00
 -957323.70
 $20.72-726331.97$ $T=10.79$
 $DC\ 190^{\circ}59'09.35''$
 $z=1.88$

Příloha k č. 1
 Počet listů:

ANNE PÁSMO VN

Odpov. proj.:		 ČSN EN ISO 9001	
Vypracoval:			
Kontroloval:			
Kraj: Ústecký	Místo: Dolní Chřibská		
Objednatel: ČR - Státní pozemkový úřad, ul. 28. října, 405 02 Děčín			
Akce:		Zn. souboru: ...	
Polní cesty k.ú. Dolní Chřibská Objekt: SO 1 - VPC1 Výkres: Situace č. 2		Stupeň: DSP/PDPS	Formát: 4 x A4
		Č. zak.: 17/082	Č. paré: 2
		Datum: 10/2017	
		Měřítko: 1:500	Č. přílohy: C.2.2
DOKUMENTACI LZE UŽÍVAT POUZE VE SMYSLU PŘÍSLUŠNÉ SMLOUVY O DÍLO. KOPÍROVÁNÍ A ROZŠÍŘOVÁNÍ POUZE PO PŘEDCHOZÍM SOUHLASU AZ CONSULT spol. s r.o.			



Odpor. proj.:				A Z CONSULT spol. s r. o.
Vypracoval:				
Kontroloval:				
Kraj:	Ústecký	Místo:	Dolní Chřibská	
Objednatel:	ČR - Státní pozemkový úřad, ul. 28. října, 405 02 Děčín			
Akce:	Polní cesty k.ú. Dolní Chřibská			Zn. souboru:
Objekt:	SO 1 - VPC1			Stupeň: DSP/PDPS
Výkres:	Situace č. 3			Formát: 4 x A4
				Č. zak.: 17/082
				Č. paré: 2
				Datum: 10/2017
				Měřítko: 1:500
				Č. přílohy: C.2.3
DOKUMENTACI LZE UŽÍVAT POUZE VE SMYSLU PŘÍSLUŠNÉ SMLOUVY O DÍLO. KOPÍROVÁNÍ A ROZŠÍŘOVÁNÍ POUZE PO PŘEDCHOZÍM SOUHLASU AZ CONSULT spol. s r. o.				



AZ Consult, spol. s r.o.

Klíšská 1334/12

400 01 Ústí nad Labem

Váš dopis č.: O/398/2018
Ze dne: 29.03.2018
Naše č.: MUVA 9141/2018NechV

Vyřizuje: [redacted]
Linka: 163
Datum: 17.04.2018
E-mail: [redacted]

Vypraveno dne: 17.04.2018

Věc: Vyjádření k žádosti o vydání závazného stanoviska podle § 96b zákona č. 183/2006 Sb. v platném znění (dále jen „stavební zákon“), došlá na MěÚ Varnsdorf dne 29.03.2018, č.j. 9141/2018, z hlediska platné územně plánovací dokumentace.

Městský úřad Varnsdorf, OSMI – úřad územního plánování, jako příslušný správní úřad dle ust. § 6 zák. č. 183/2006 Sb. v platném znění

konstatuje,

že podle § 103 odst. (1) bodu 10 stavebního zákona, ve kterém se uvádí, že na „*Stavby, terénní úpravy, zařízení a udržovací práce nevyžadující stavební povolení ani ohlášení*“, nacházející se, podle § 96b, bod (1) stavebního zákona, „*v zastavěném území nebo na zastavitelné ploše*“, se závazná stanoviska **nevydávají**.

Vaše žádost o závazné stanovisko orgánu územního plánování pro stavbu „*Polní cesty k.ú. Dolní Chříbská – SO 01 – VPC 1, – SO 02 – VPC 3, SO 201 – Most na polní cestě VPC 3, – SO 03 – VPC 4, SO 201 – Most na polní cestě VPC 4*“ na pozemcích v k.ú. Dolní Chříbská, se týká rekonstrukce tří stávajících vedlejších polních cest, součástí kterých budou zřízeny výhybny, sjezdy na pozemky, budou provedeny rekonstrukce mostů vč. povrchového odvodnění a osazení ocelového zábradlí. Povrchy cest budou zpevněny penetračním makadamem a v lesních částech vibrovaným šterkem.

Uvedené cesty jsou v ÚP Chříbská **součástí zastavěného území** s určeným funkčním využitím „*Plochy dopravní infrastruktury – komunikace místní*“.

Závazné stanovisko se proto v tomto konkrétním případě nevydává v souladu s výše uvedenými ustanoveními § 103 a § 96 stavebního zákona.

Uvedený záměr je v souladu s Územním plánem Chříbská.

OSMI / úřad územního plánování



**Městský úřad
Varnsdorf**
úřad územního plánování



Městský úřad Varnsdorf

OSMI – oddělení dopravy a silničního hospodářství

Nám. E. Beneše 470
407 47 VARNSDORF



<http://www.varnsdorf.cz>

AZ Consult spol.s.r.o.
Klíšská č.p. 12
400 01 Ústí nad Labem I

Váš dopis č.j.:

Ze dne:

Naše č.j.:

29.3.2018

OSMI/1616/2018/BorSa

MUVA 10693/2018BorSa

Vyřizuje:

Tel:

Datum:

E-mail:



16.4.2018



Vyjádření k projektové dokumentaci pro stavbu: Polní cesty k. ú. Dolní Chřibská - SO 01 - VPC 1

- SO 02 – VPC 3, SO 201 - Most na polní cestě VPC 3
- SO 03 – VPC 4, SO 201 - Most na polní cestě VPC 4

Městský úřad Varnsdorf, OSMI – oddělení dopravy a silničního hospodářství, jako příslušný silniční správní úřad dle § 40 odst. 4 zákona č.13/1997 Sb., o pozemních komunikacích **souhlasí** s výše uvedenou stavbou.

Stavba podléhá stavebnímu řízení vedeném speciálním stavebním úřadem.



vedoucí odboru správy majetku
a investic

Obdrží:

AZ Consult spol.s.r.o., IDDS: z9vp5js
sídlo: Klíšská č.p. 12, 400 01 Ústí nad Labem I
vlastní



Konverzní lístek

Číslo v úložišti: 518502543074731178770



Datum vystavení: 18. 4. 2018

Konverze nejpozději: 18. 5. 2018

Konvertovaný dokument: kompletní datová zpráva

ID zprávy: 567830035

Věc: prázdný vzor: Žádost o vyjádření k PD - "Polní cesty D. Chřibská - SO 01

Datum a čas doručení: 18. 4. 2018 v 09:21:26

Odesílatel: Město Varnsdorf, Nám. E. Beneše 470, 40747 Varnsdorf, CZ

ID schránky: kabbfuj

Typ schránky: OVM

Odesílající osoba: Pověřená osoba

Adresát: AZ Consult, spol. s r.o., Klíšská 1334/12, 40001 Ústí nad Labem, CZ

ID schránky: z9vp5js

Typ schránky: PO



24. 04. 2019

č.j.: 1025

ČR-Státní pozemkový úřad,
Krajský pozemkový úřad pro
Ústecký kraj, Pobočka Děčín
ul. 28. Října 979/19
405 02 Děčín I.

Váš dopis čj.:

Ze dne:

Naše čj.:

MUVA 139470/2019HraKl

Vyřizuje:

Linka:

Datum:

E-mail:

153

17.04.2019

ZÁVAZNÉ STANOVISKO

Městský úřad Varnsdorf, odbor životního prostředí, místně příslušný podle § 66 odst. 1 zákona č. 128/2000 Sb., o obcích (obecní zřízení), § 2 odst. 1 zákona číslo 314/2002 Sb., o stanovení obcí s pověřeným obecním úřadem a stanovení obcí s rozšířenou působností, a podle § 11 zák. č. 500/2004 Sb., správní řád, ve znění pozdějších předpisů, jakožto

orgán státní správy lesů

(dále orgán SSL), věcně příslušný podle § 48 zákona 48 č. 289/1995 Sb., o lesích a o změně a doplnění některých zákonů, ve znění pozdějších předpisů (dále lesní zákon), podle § 14 odst. 2 lesního zákona, § 48 odst. 2 písm. c) lesního zákona

uděluje souhlas

s realizací předloženého záměru „**Polní cesty k.ú. Dolní Chřibská, SO 1-VPC 1“** ve vzdálenosti do 50m od okraje lesa.

Součástí závazného stanoviska je Koordinační a geodetická situace, na základě které byl souhlas vydán.

1. záměr bude realizován podle přiložené situace - zpracovaná na dvou listech (vypracovala Daniela Dariusová, Dis, číslo zakázky 17/082, datum 31. 01. 2018)
2. před zahájením realizace záměru bude viditelně označena hranice mezi p.p.č. 2793 k.ú. Dolní Chřibská – tedy polní cestou a p.p.č. 2957, 2933, 2978, 2989, 2992, 2990, 2991, 3002 k.ú. Dolní Chřibská – PUPFL; toto označení bude zachováno po celou dobu rekonstrukce polní cesty a s tím souvisejících prací
3. stavbou nesmí být dotčeny lesní pozemky a to ani dočasným zřízením staveniště, manipulačními plochami nebo deponiemi
4. v průběhu stavby musí být zajištěn přístup protipožární techniky k lesním pozemkům
5. maximální pozornost bude věnována prevenci vzniku požáru a úniku pohonných hmot, technických kapalin či jiných znečišťujících látek v souvislosti s realizací záměru
6. zahájení prací bude orgánu SSL písemně oznámeno s minimálně desetidenním předstihem

Tímto souhlasem nejsou dotčeny základní povinnosti podle § 13 odst. 2 a § 22 odst. 1 lesního zákona.

Souhlas se vydává ve prospěch investora stavby: Státní pozemkový úřad, Husinecká 1024/11a, 130 00 Praha 3, Krajský pozemkový úřad pro Ústecký kraj, Pobočka Děčín
Zastupuje: AZ Consult, spol. s.r.o., Klíšská 1334/12, 400 01 Ústí nad Labem

Odůvodnění:


Dne 25. 01. 2019 obdržel orgán SSL doplnění žádosti o souhlas ke stavebnímu záměru „Polní cesty k.ú. Dolní Chříbská, SO 1-VPC 1“. Záměr není situován na lesní pozemky, ale týká se pozemků ve vzdálenosti do 50m od okraje lesa (tzv. „ochranné pásmo“). Podle § 14 odst. 2 lesního zákona je v tomto případě nutný souhlas orgánu SSL, který je nezbytným podkladem pro vydání následných povolení podle zvláštních předpisů.

Vlastníci výše uvedených lesních pozemků nevznesli k plánovanému záměru žádné připomínky ani požadavky, pouze Lesy ČR, s.p. souhlasí se stavbou pod podmínkou, že nebudou dotčeny pozemky v jejich správě. Orgán SSL vyhodnotil situaci tak, že není v zájmu lesa, aby se jakýmkoli způsobem zasahovalo do všech výše uvedených lesních pozemků a že s ohledem na celkovou situaci v místě plánované rekonstrukce polní cesty to ani není potřeba. S ohledem na dlouhodobě přetrvávající sucha klade orgán SSL důraz na nutnost zvýšené protipožární prevence a zajištění přístupu protipožární techniky k lesním pozemkům.

Bude-li záměr proveden dle předložené dokumentace a s ohledem k plánovanému využití stavby neshledává orgán SSL záměr jako rizikový z hlediska ochrany lesa.

Poučení:

Podle § 14 odst. 2 lesního zákona je tento souhlas závazným stanoviskem ve smyslu správního řádu a nelze se proti němu odvolat. Závazné stanovisko je závaznou součástí rozhodnutí, která budou vydána podle zvláštních předpisů. Obsah závazného stanoviska lze napadnout odvoláním proti rozhodnutí příslušného stavebního úřadu.



vedoucí odboru životního prostředí
Městský úřad Varnsdorf



Městský úřad
Varnsdorf
-13-

Rozdělovník:

- Státní pozemkový úřad, Husinecká 1024/11a, 130 00 Praha 3, Krajský pozemkový úřad pro Ústecký kraj, Pobočka Děčín prostřednictvím zastupujícího: AZ Consult, spol. s.r.o., Klíšská 1334/12, 400 01 Ústí nad Labem
- Stavební úřad
- vlastní