



ZEMĚMĚŘICKÝ ÚŘAD

CZEPOS

BODOVÁ POLE

Polohové bodové pole

Přehledy

KONTAKTY

Vyhledání údajů - všechny body v katastrálním území

☒ TB, ZhB a CZEPOS ☐ body PPBP

název katastrálního území:

Starý Smolivec

číslo bodu:

název je zadán bez diakritiky

☐

zobrazit pouze body s geocentrickými souřadnicemi ETRS-89

☐

včetně přidružených bodů

☐

Vyhledat

Smazat

V případě nečitelnosti kontrolního kódu lze vygenerovat nový klepnutím na obrázek s kódem.

V současné době funguje správně vyhledávání s diakritikou jen pro znakovou sadu Windows (CP-1250). Jako zástupné znaky lze použít "_" (jeden znak) nebo "%" (libovolný počet znaků).

Pro některé body ještě nebyl doplněn údaj o katastrálním území. Tyto body budou ve výběru chybět.

Katastrální území lze též zadat 6-ti místným číselným kódem.

Výšky, zobrazené červeně, jsou určené nivelací. Výšky, zobrazené zeleně, jsou určené GPS. Zrušené body jsou podbarvené žlutě, body CZEPOS jsou podbarvené modře. Přidružené body s určeným jižníkem a vzdáleností mají u čísla v závorce podlomí bodu, ke kterému se hodnoty vztahují (0 = centrá). Jižník (šedesátinné dělení) a délka jsou zobrazené hnědě.

Zadané podmínky výběru - katastrální území: Starý Smolivec

Výpis souřadnic vybraných bodů v textovém tvaru:

Zobraz

Počet nalezených záznamů: 6

číslo TL	číslo bodu	typ	Y	X	Z	ETRS89	
<u>2005</u>	29	TB	800276.00	1098949.80	586.77	-	geodetické údaje
<u>2005</u>	263	ZHB	800035.24	1099064.84	556.76	static	geodetické údaje
<u>2125</u>	24	TB	799175.35	1098327.46	534.02	-	geodetické údaje
<u>2125</u>	229	ZHB	799947.65	1097989.04	573.41	static	geodetické údaje
<u>2125</u>	230	ZHB	799558.85	1097236.81	558.89	static	geodetické údaje
<u>2125</u>	231	ZHB	798507.04	1098385.09	529.73	static	geodetické údaje

Tato aplikace je určena k bezplatnému zobrazení geodetického údaje o bodě bodového pole prostřednictvím internetového prohlížeče podle daných vyhledávacích kritérií. Nad rámec aplikace poskytujeme údaje o bodech základního bodového pole podle specifického zadání, přičemž takové údaje jsou zpoplatněny dle aktuálního ceníku výkonů a výrobků Zeměměřického úřadu.

Poslední aktualizace údajů o TB a ZhB v databázi: 19.10.2020

Kraj: Plzeňský kraj

Okres: Plzeň-jih

Obec: Mladý Smolivec

GEODETICKÉ ÚČ

trigonometrického bodu

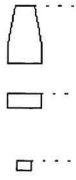
List č.: 1/1

Stav k: 1990

Číslo a název bodu		29		Hůrky	
Bod	Druh	Y	X	Nadmořská výška	
				Bpv	vztahuje se n
29	TB	800276.00	1098949.80	586.77	hranol
29.1	OB1	799802.71	1098585.51	564.13	hranol
29.2	OB2	799922.30	1099811.05	511.40	hranol

Orientace na body (ve stupních)					
Číslo		Jižník	Délka strany	Číslo	
29.1		232 24 53.8	597.252		
29.2		337 40 22.4	931.050		
31		63 32 00.9	2257.462		

Místopisný popis: Bod je asi 2,3 km severovýchodně od kostela Budislavice – Starý Smolivec. Asi v polovině cesty na kopci (0.2 km od silnice

Bod	29		29.1		29.2	
Stab. údaje 	0,00	žula 20.20.72	0,00	žula 16.16.75	0,00	
	.90	žula 30.30.10	.97	sklo v bet 16.16.03	.94	
	1.12	sklo 16.16.03				
Označ. povrch, značky na boku:	△ j.		△ v.		△	
Ochranný znak: (druh, rok)	OT-1961		OT-1961		2C	

Kraj: Plzeňský kraj

Okres: Plzeň-jih

Obec: Mladý Smolivec

GEODETICKÉ ÚČ

trigonometrického boc




List č.: 1/1

Stav k: 1991

Číslo a název bodu		24		Na nivcích	
Bod	Druh	Y	X	Nadmořská výška	
				Bpv	vztahuje se n
24	TB	799175.35	1098327.46	534.02	hranol
24.1	OB3	799273.91	1098299.57	531.53	hranol

Orientace na body (ve stupních)					
Číslo		Jižník	Délka strany	Číslo	
24.1		105 47 56.3	102.426		

Místopisný popis: Bod je 0.6 km jjv. od zámku ve Starém Smolivci.

Bod		24		24.1			
Stab. údaje		0,00	žula 20.20.80	0,00	žula 16.16.77	0,00	
		.91	žula 50.50.10	.83	žula 30.30.15		
		1.10	sklo 16.16.03				
Označ. povrch, značky na boku:		△ j.					
Ochranný znak: (druh, rok)		OT-1963		OT-1991			

GEODETICKÉ ÚDA

zhušťovacího bodu


Kraj: Plzeňský kraj

Okres: Plzeň-jih

Obec: Mladý Smolivec

List č.: 1/1

Stav k: 2015

Číslo a název bodu		229		U korbeláku	
Bod	Druh	Y	X	Nadmořská výška	
				Bpv	vztahuje se r
229	ZHB	799947.65	1097989.04	573.41	hranol
ETRS-89 229		B 49 31 32.6036	L 13 44 34.3414	Helips 620.06	STATIC
Orientace na body (v grádech) :					
Bod číslo :	Jižník	Délka strany	Bod číslo :	Jižník	Délka strany
230	230.36976	846.768			
<p>Místopisný popis : Bod je u vyhlídky Brdský Anděl, 1,5km JV od kaple středu obce Starý Smolivec.</p>					
Bod	229				
Stab. údaje 	0.00	žula 16x16x83	0.00		0.00
	1.02	žula 20x20x10			
Ochranný znak: (druh,rok)	OT-1996				
Kat.území Parc.čís.	Starý Smolivec 895				

GEODETICKÉ ÚDA

zhušťovacího bodu

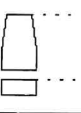
Kraj: Plzeňský kraj

Okres: Plzeň-jih

Obec: Mladý Smolivec

List č.: 1/1

Stav k: 1997

Číslo a název bodu		230		Černé luhy	
Bod	Druh	Y	X	Nadmořská výška	
				Bpv	vztahuje se r
230	ZHB	799558.85	1097236.81	558.89	hranol
ETRS-89 230		B 49 31 58.5233	L 13 44 48.0379	Helips 605.62	STATIC
Orientace na body (v grádech) :					
Bod číslo :	Jižník	Délka strany	Bod číslo :	Jižník	Délka strany
229	30.36976	846.768			
<p>Místopisný popis : Bod je na JZ okraji silnice Radošovice–Starý Smoliv Radošovicích a 0,7km SZ středu obce Starý Smolivec.</p>					
Bod	230				
Stab. údaje 	0.00	žula 16x16x74	0.00		0.00
	.99	žula 20x20x10			
Ochranný znak: (druh,rok)	OT-1996				
Kat.území Parc.čís.	Starý Smolivec 908				

GEODETICKÉ ÚDA

zhušřovacího bodu

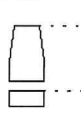
Kraj: Plzeňský kraj

Okres: Plzeň-jih

Obec: Mladý Smolivec

List č.: 1/1

Stav k: 1997

Číslo a název bodu		231		Hajdrbalna	
Bod	Druh	Y	X	Nadmořská výška	
				Bpv	vztahuje se r
231	ZHB	798507.04	1098385.09	529.73	hranol
ETRS-89 231		B 49 31 26.6882	L 13 45 48.0787	Helips 576.42	STATIC
Orientace na body (v grádech) :					
Bod číslo :	Jižník	Délka strany	Bod číslo :	Jižník	Délka strany
/2005/ 31	74.98565	4102.466			
/2005/ 263	73.35589	1672.560			
<p>Místopisný popis : Bod je na V okraji polní cesty od silnice Starý Smol kaple v Pozdýni a je 0,9km JV středu obce Starý Smolivec.</p>					
Bod	231				
Stab. údaje 	0.00	žula 16x16x65	0.00		0.00
	.85	žula 20x20x13			
Ochranný znak: (druh,rok)	OT-1996				
Kat.území Parc.čís.	Starý Smolivec 796				

GEODETICKÉ ÚDA

zhušťovacího bodu

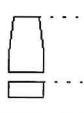
Kraj: Plzeňský kraj

Okres: Plzeň-jih

Obec: Mladý Smolivec

List č.: 1/1

Stav k: 2015

Číslo a název bodu		263		Pod Hůrkami	
Bod	Druh	Y	X	Nadmořská výška	
				Bpv	vztahuje se r
263	ZHB	800035.24	1099064.84	556.76	hranol
ETRS-89 263		B 49 30 57.7375	L 13 44 37.8035	Helips 603.46	STATIC
Orientace na body (v grádech) :					
Bod číslo :	Jižník	Délka strany	Bod číslo :	Jižník	Délka stran
262	29.85605	974.966	/2125/ 231	273.35589	1672.56
31	76.10697	2430.831			
<p>Místopisný popis : Bod je na SZ okraji silnice Mladý Smolivec–Starý Sr Budislavicích a 2.3 km JJV od kaple v Radošicích.</p>					
Bod	263				
Stab. údaje 	0.00	žula 16x16x73	0.00		0.00
	.95	žula 20x20x10			
Ochranný znak: (druh,rok)	OT-1996				
Kat.území Parc.čís.	Starý Smolivec 906/1				