

PLÁN SPOLEČNÝCH ZAŘÍZENÍ - HLAVNÍ VÝKRES


1:5 000

LEGENDA - HLAVNÍ VÝKRES:

ZÁKLADNÍ ÚDAJE:



Obvod PÚ



Hranice KÚ

k. ú. Březina u Jičína

Názvy kat. území

Na skále

Názvy místní

III/2997

Silnice II. a III. tř.

Odbahnění koryta toku

Místní komunikace

210

Navrhovaný prvek s popisem - liniový

Vrstevnice zdůrazněná

Vrstevnice základní

(bez popisu)

DRUHY POZEMKŮ:

stav

návrh



orná



zahrada



sad



trvalý travní porost

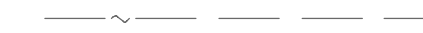


vodní plocha



ostatní plocha

INŽENÝRSKÉ SÍTĚ:



Sdělovací kabel

OPATŘENÍ KE ZPŘÍSTUPNĚNÍ POZEMKŮ:

C01 stav

C04 návrh

Označení cesty

Polní cesta

Navržené odvodnění příkopem

M 4

Mostek

S 1

Propustek

P 1

Sjezd

S 1

Výhybna

V 1

OPATŘENÍ K OCHRANĚ A TVORBĚ ŽIVOTNÍHO PROSTŘEDÍ:

stav

návrh

Regionální biokoridor

RBC

Regionální biocentrum

LBK

Lokální biokoridor

LBC

Lokální biocentrum

Žabinec

Interakční prvek liniový - aleje, popis

KZ 1

Malé zvláště chráněné území, popis

Krajinná zeleň

VODOHOSPODÁŘSKÁ OPATŘENÍ:

stav

Labe

Vodní tok, zatrubněný tok, popis



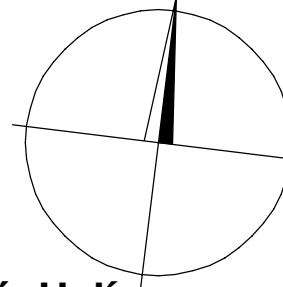
Odvodněné plochy

10144000

Rozvodí 4. řádu, popis

k.ú. Ohaveč

k.ú. Holín



10402007

10402006

k.ú. Podhradí u Jičína

k.ú. Hlásná Lhota u Jičína

k.ú. Ostružno u Jičína

k.ú. Březina u Jičína

Březina

Velký Poráj

K Březině

Turecký rybník

Ostruženský rybník

RBC 1227

Ostruženské náhonky

Na hrázi

Na hrázi

Maň Poraj

U rybníka

Odbahnění koryta toku

LBC 19-8

LBC 9-4

M 4

U bažantnice

LBC 9

M 3

M 4

M 5

S 4

S 1

S 2

S 3

S 4

S 5

S 6

S 7

S 8

S 9

S 10

S 11

S 12

S 13

S 14

S 15

S 16

S 17

VYPRACOVAL Ing. D. Hrádek	ZODP. PROJEKTANT Ing. Pavel Šilar	ODPOV. ZÁSTUPCE Ing. Pavel Šilar	KONTROLA	GEOŠRAFO s.r.o. Zemědělská 1091 500 03 Hradec Králové	
Pobočka Krajského pozemkového úřadu: Jičín				OBEC: Březina	FORMÁT
INVESTOR: MZe ČR - SPÚ - Krajský pozemkový úřad pro Královéhradecký kraj					6 A4
Komplexní pozemkové úpravy v k.ú. Březina u Jičína				DATUM	05/2013
				STUPEŇ	Plán
				ČÍSLO ZAKÁZKY	20110255
				SOUŘADNÝ / VÝŠKOVÝ SYSTÉM	S-JTSK/ B.p.v.
Plán společných zařízení - Hlavní výkres 1:5 000				INTERVAL VRSTEVNIC	1
				MĚŘÍTKO	1:5 000
				Č. VÝKRESU	5
				ČÍSLO KOPIE	

(tiskový formát 620 x 420)