







Výkres pro zadávací dokumentaci pozemkové úpravy

LEGENDA	
	vnější obvod pozemkové úpravy šetřený
	vnější obvod pozemkové úpravy převzatý
	obvod neřešeného území pozemkové úpravy
	normální hranice katastrálního území
	možná změna hranice katastrálního území
	název sousedního katastrálního území
Mšeno	název řešeného katastrálního území
1 : 15 000	měřítko
Nadpis	hlavní nadpis zadávacího výkresu

