

## Dodatek č. 4




ke smlouvě o dílo č. 670-2017-508101 ze dne 1. 6. 2017

uzavřené podle § 2586 a násl. zákona č. 89/2012 Sb., občanský zákoník (dále jen „NOZ“)

mezi

<b>Objednatel:</b>	Česká republika – Státní pozemkový úřad Krajský pozemkový úřad pro Ústecký kraj
<b>Sídlo:</b>	Husinecká 1024/11a, 130 00 Praha 3 – Žižkov Husitská 1071/2, 415 02 Teplice
<b>Zastoupen:</b>	Ing. Pavlem Pojerem, ředitelem Krajského pozemkového úřadu pro Ústecký kraj
<b>Ve smluvních záležitostech oprávněn jednat:</b>	Ing. Pavel Pojer, ředitel Krajského pozemkového úřadu pro Ústecký kraj
<b>V technických záležitostech oprávněn jednat:</b>	Ing. Věra Fibichová, odborný rada, Pobočka Louny
<b>Adresa:</b>	Pobočka Louny, Pražská 765, 440 01 Louny
<b>Telefon:</b>	+ 420 727 927 474
<b>E-mail :</b>	louny.pk@spucr.cz
<b>ID DS:</b>	z49per3
<b>Bankovní spojení:</b>	Česká národní banka
<b>Číslo účtu:</b>	3723001/0710
<b>IČO:</b>	01312774
<b>DIČ:</b>	CZ01312774 - není plátce DPH

(dále jen „objednatel“)

<b>Zhotovitel:</b>	AGROPLAN, spol. s r.o.
<b>Sídlo:</b>	Jeremenkova 9, 147 00 Praha 4
<b>Zastoupen:</b>	Ing. Janou Švábovou, jednatelem Ing. Petrem Kubů, jednatelem
<b>Ve smluvních záležitostech oprávněn jednat:</b>	Ing. Jana Švábová, jednatel Ing. Petr Kubů, jednatel
<b>V technických záležitostech oprávněn jednat:</b>	
<b>Telefon:</b>	
<b>E-mail :</b>	
<b>ID DS:</b>	pb5jxk5
<b>Bankovní spojení:</b>	ČSOB Praha 4
<b>Číslo účtu:</b>	31405/0300
<b>IČO:</b>	48110141
<b>DIČ:</b>	CZ48110141
<b>Společnost je zapsaná v obchodním rejstříku vedeném:</b>	Úřadem městské části Praha 4

**Osoba odpovědná (úředně oprávněná)  
za zpracování návrhu KoPÚ:**

(dále jen „zhotovitel“)



**Smluvní strany uzavřely níže uvedeného dne, měsíce a roku tento dodatek smlouvy o dílo,** uzavřené na základě výsledku zadávacího řízení podle zákona č. 134/2016 Sb., o zadávání veřejných zakázek, ve znění pozdějších předpisů.

## Článek I.

### Předmět a účel dodatku smlouvy

1.1. Úprava ceny a rozsahu díla na základě skutečné potřeby vytyčení hranic pozemků dle zapsané DKM podle žádostí vlastníků pozemků („méněpráce“).

1.2. V článku VI. odst. 6.1. (Rekapitulace ceny) se ceny díla upravují následovně:

Hlavní celek - Přípravné práce celkem bez DPH	948 600 Kč
Hlavní celek - Návrhové práce celkem bez DPH	758 400 Kč
Hlavní celek - Mapové dílo celkem bez DPH	178 000 Kč
Hlavní celek - Vytyčení pozemků dle zapsané DKM	86 000 Kč
Celková cena díla bez DPH	1 971 000 Kč
DPH 21%	413 910 Kč
Celková cena díla včetně DPH	2 384 910 Kč

1.3. V Položkovém výkazu činností, který je přílohou smlouvy o dílo, se upravují měrné jednotky a ceny následovně:

V bodě 3.7. Vytyčení pozemků dle zapsané DKM se počet měrných jednotek 350 MJ upravuje na **172 MJ** a cena 175 000 Kč bez DPH se upravuje na **86 000 Kč bez DPH**.

V řádku Vytyčení pozemků dle zapsané DKM celkem (3.7.) bez DPH v Kč se upravuje cena 175 000 Kč na cenu **86 000 Kč**.

V Rekapitulaci hlavních fakturačních celků se upravují ceny:

- V bodě 4. Vytyčení pozemků dle zapsané DKM celkem (3.7.) bez DPH v Kč se upravuje cena z částky 175 000 Kč na částku **86 000 Kč**.
- Celková cena bez DPH v Kč se upravuje z částky 2 060 000 Kč na částku **1 971 000 Kč**.
- DPH 21 % v Kč se upravuje z částky 432 600 Kč na částku **413 910 Kč**.

Celková cena díla včetně DPH v Kč se upravuje z částky 2 492 600 Kč na částku **2 384 910 Kč**.

## Článek II. Závěrečná ustanovení

- 2.1. Ostatní ujednání a termíny v původní smlouvě ve znění dodatků č. 1 - 3 se nemění.
- 2.2. Tento dodatek č. 4 je nedílnou součástí smlouvy č. 670-2017-508101 k provedení díla – návrhu komplexních pozemkových úprav v k. ú. Orasice a částech k. ú. Radonice nad Ohří a Kystra.
- 2.3. Nedílnou součástí tohoto dodatku je příloha č. 1 – Položkový výkaz činností.
- 2.4. Dodatek nabývá platnosti dnem podpisu smluvních stran a účinnosti dnem jeho uveřejnění v registru smluv dle § 6 odst. 1 zákona č. 340/2015 Sb., o zvláštních podmínkách účinnosti některých smluv a o registru smluv (zákon o registru smluv), ve znění pozdějších předpisů.
- 2.5. Objednatel i zhotovitel prohlašují, že si dodatek přečetli a že souhlasí s jeho obsahem, dále prohlašují, že dodatek nebyl sepsán v tísní ani za nápadě nevýhodných podmínek. Na důkaz své pravé a svobodné vůle připojují své podpisy.

V Teplicích dne 12.07.2021

V Praze dne 08.07.2021

---

Ing. Pavel Pojer  
ředitel Krajského pozemkového úřadu  
pro Ústecký kraj

---

Ing. Petr Kubů, jednatel  
AGROPLAN, spol. s r.o.

Příloha:

1. Položkový výkaz činností

**Položkový výkaz činností**

**Příloha č. 1 k Dodatku č. 4 Smlouvy o dílo - Komplexní pozemkové úpravy v k. ú. Orasice a částech k. ú. Radonice nad Ohří a Kystra**

Hlavní celek / dílčí část		MJ	Počet MJ	Cena za MJ bez DPH v Kč	Cena bez DPH celkem v Kč	Termín dle čl. 5.1. smlouvy o dílo
<b>3.4.</b>	<b>Přípravné práce</b>					
3.4.1.	Revize stávajícího bodového pole	bod	12	1 000	12 000	30.4.2018
	Doplnění stávajícího bodového pole	bod	2	3 000	6 000	
3.4.2.	Podrobné měření polohopisu v obvodu KoPÚ mimo trvalé porosty	ha	356	750	267 000	30.4.2018
	Podrobné měření polohopisu v obvodu KoPÚ v trvalých porostech	ha	0	2 000	0	
3.4.3	Zjišťování hranic obvodů KoPÚ, geometrický plán pro stanovení obvodů KoPÚ, předepsaná stabilizace dle vyhl. č. 357/2013 Sb.	100 bm	104	2 750	286 000	30.4.2018
	Zjišťování hranic pozemků neřešených dle § 2 zákona	100 bm	7	5 000	35 000	30.4.2018
	Vyhotovení podkladů pro případnou změnu katastrální hranice	100 bm	20	2 000	40 000	30.9.2019
3.4.4.	Rozbor současného stavu	ha	356	425	151 300	30.6.2018
3.4.5.	Dokumentace k soupisu nároků vlastníků pozemků	ha	356	425	151 300	30.6.2018
<b>Přípravné práce celkem (3.4.1.-3.4.5.) bez DPH v Kč</b>					948 600	<b>30.6.2018</b>
<b>3.5.</b>	<b>Návrhové práce</b>					
3.5.1.	Vypracování plánu společných zařízení	ha	356	900	320 400	30.1.2019
3.5.i.a)	Výškopisné zaměření zájmového území v obvodu KoPÚ v trvalých a mimo trvalé porosty	ha	45	500	22 500	
3.5.i.b)	Potřebné podélné profily, příčné řezy a podrobné situace liniových staveb PSZ pro stanovení plochy záboru půdy stavbami	100 bm	79	500	39 500	
3.5.i.c)	Potřebné podélné profily, příčné řezy a podrobné situace vodohospodářských staveb PSZ pro stanovení plochy záboru půdy stavbami	100 bm	0	1 000	0	
3.5.2.	Vypracování návrhu nového uspořádání pozemků k vystavení dle § 11 odst. 1 zákona	ha	356	1 000	356 000	30.9.2019
3.5.3.	Předložení aktuální dokumentace návrhu KoPÚ	ks	2	10 000	20 000	do 1 měsíce od výzvy zadavatele
<b>Návrhové práce celkem (3.5.1.-3.5.3.) bez DPH v Kč</b>					758 400	
<b>3.6.</b>	<b>Mapové dílo</b>	ha	356	500	178 000	do 3 měsíců od výzvy objednatele
<b>Mapového dílo celkem (3.6.) bez DPH v Kč</b>					178 000	
<b>3.7.</b>	<b>Vytyčení pozemků dle zapsané DKM</b>	100 bm	172	500	86 000	do 30.9. v roce, ve kterém došlo k zápisu KoPÚ do katastru nemovitostí
<b>Vytyčení pozemků dle zapsané DKM celkem (3.7.) bez DPH v Kč</b>					86 000	

<b>Rekapitulace hlavních fakturačních celků</b>	
1. Přípravné práce celkem (3.4.1.-3.4.5.) bez DPH v Kč	948 600 Kč
2. Návrhové práce celkem (3.5.1.-3.5.3.) bez DPH v Kč	758 400 Kč
3. Mapové dílo celkem (3.6.) bez DPH v Kč	178 000 Kč
4. Vytýčení pozemků dle zapsané DKM (3.7.) bez DPH v Kč	86 000 Kč
<b>Celková cena bez DPH v Kč</b>	<b>1 971 000 Kč</b>
DPH 21% v Kč	413 910 Kč
<b>Celková cena díla včetně DPH v Kč</b>	<b>2 384 910 Kč</b>

V Teplicích dne 12.07.2021

V Praze dne 08.07.2021

**Za objednatele:**

**Za zhotovitele:**

.....  
 Ing. Pavel Pojer  
 ředitel KPÚ pro Ústecký kraj

.....  
 Ing. Petr Kubů, jednatel  
 AGROPLAN, spol. s r.o.