

Příloha ke Smlouvě o dílo - KoPÚ v k.ú. Habrovany

	Hlavní celek / dílčí část	MJ	Počet MJ	Cena za MJ bez DPH v Kč	Cena bez DPH celkem v Kč	Termín ukončení
3.1.	Přípravné práce					počet měsíců od podpisu SoD*
3.1.1.	Revize stávajícího bodového pole	bod	2	1 000	2 000	10/2015
	Doplnění stávajícího bodového pole	bod	8	2 000	16 000	
3.1.2.	Podrobné zaměření polohopisu v obvodu KoPU mimo trvalé porosty	ha	434	400	173 600	10/2015
	Podrobné zaměření polohopisu v obvodu KoPU v trvalých porostech	ha	25	800	20 000	
3.1.3.	Rozbor současného stavu	ha	449	250	112 250	05/2016
	Vodohospodářská studie	ha	0	0	0	
3.1.4.	Upřesnění obvodu KoPÚ - zjišťování hranic pozemků na hranicích obvodu KoPU, geometrické plány na upřesněný obvod KoPU, předepsaná stabilizace dle vyhl. č. 357/2013 Sb.	100 bm	147	1 500	220 500	01/2016
3.1.5.	Zjišťování hranic pozemků neřešených dle §2 zákona, včetně potřebných geometrických plánů na hranici mezi řešenými a neřešenými pozemky dle §2 zákona	100 bm	65	1 500	97 500	01/2016
3.1.6.	Dokumentace k soupisu nároků vlastníků pozemků	ha	449	250	112 250	06/2016
Přípravné práce celkem (3.1.1.-3.1.6.) bez DPH v Kč					754 100	06/2016
3.2.	Návrhové práce					
3.2.1.	Vypracování plánu společných zařízení	ha	449	400	179 600	11/2016
3.2.1.1.	Předběžný inženýrsko geologický průzkum pro opatření sloužící k zpřístupnění pozemků	100 bm	29	1 000	29 000	11/2016
	Předběžný inženýrsko geologický průzkum pro vodohospodářská a protierozní opatření	ha	3	5 000	15 000	
3.2.1.2.	Výškopisné zaměření zájmového území v obvodu KoPÚ v trvalých a mimo trvalé porosty	ha	32	600	19 200	
3.2.1.3.	Potřebné podélné a příčné profily liniových staveb PSZ pro stanovení plochy záboru půdy stavbami	100 bm	65	300	19 500	
3.2.1.4.	Potřebné podélné a příčné profily vodohospodářských PSZ pro stanovení plochy záboru půdy stavbami	100 bm	8	500	4 000	
3.2.2.	Vypracování návrhu nového uspořádání pozemků k vystavení dle §11 odst. 1 zákona	ha	449	600	269 400	10/2017
3.2.3.	Předložení kompletní dokumentace nového uspořádání pozemků	ks	3	3 000	9 000	do 1 měsíce od výzvy zadavatele
Návrhové práce celkem (3.2.1.-3.2.3.) bez DPH v Kč					544 700	12/2017
3.3	Mapové dílo	ha	449	200	89 800	do 3 měsíců nabytí PM 1.R
Mapové dílo celkem (3.3.) bez DPH v Kč						

3.4. Vytýčení pozemků dle zapsané DKM Vytýčování hranic pozemků dle zapsané DKM v souladu s §87 až §92 vyhl.č. 357/2013 Sb.	100 bm	90	500	45 000	nejpozději do konce roku následujícího po roce v němž došlo k zápisu KoPÚ do katastru nemovitosti
	Vytýčení pozemků dle zapsané DKM celkem (3.4.) bez DPH v Kč				


Rekapitulace hlavních fakturačních celků	
1. Přípravné práce celkem (3.1.1.-3.1.6.) bez DPH v Kč	754 100 Kč
2. Návrhové práce celkem (3.2.1.-3.2.3.) bez DPH v Kč	544 700 Kč
3. Mapové dílo celkem (3.3.) bez DPH v Kč	89 800 Kč
4. Vytýčení pozemků dle zapsané DKM (3.4.) bez DPH v Kč	45 000 Kč
Celková cena bez DPH v Kč	1 433 600 Kč
DPH 21% v Kč	301 056 Kč
Celková cena díla včetně DPH v Kč	1 734 656 Kč

* před podpisem SoD bude přepočítáno na měsíce a roky

V Brně dne **15 -04- 2015**

V Třebíči dne 2.12.2014

Za objednatele:





Ing. Jan Ševčík

ředitel KPÚ pro JmK



Za zhotovitele:

EKOJ Č, spol. s r.o.
 Beznáčova 68, 674 01 Třebíč
 IČ: 63470935, DIČ: CZ63470985
 tel./fax: 568 848 268 / 777 848 283

Ing. Aleš Tůma

Ing. Libor Sedláček

jednatelé zhotovitele