




VYPRACOVAL	KRESLIL	ZODP. PROJEKTANT	KONTROLOVAL	 VODNÍ DÍLA - TBD VODNÍ DÍLA - TBD a.s. Hyberská 40, 110 00 Praha 1 	
					
INVESTOR ČESKÁ REPUBLIKA, STÁTNÍ POZEMKOVÝ ÚŘAD					
MÍSTO STAVBY RYBNÍK NA POZEMKU P.Č. 2330, K. Ú. ČESKÁ KAMENICE, OKRES DĚČÍN, ÚSTECKÝ KRAJ				PROJEKT Č.	ARCHIVNÍ Č.
AKCE ODSTRANĚNÍ SEDIMENTŮ Z RYBNÍKU NA P. P.Č. 2330 V K.Ú. ČESKÁ KAMENICE				P 2900 / 19	2019 / 241
				DATUM	STUPEŇ
OBSAH DODATEK Č. 1				01 / 2021	DSP
				FORMÁT	
				MĚŘITKO	ČÍSLO PŘÍLOHY

DODATEK Č. 1 K PROJEKTOVÉ DOKUMENTACI

V tomto dodatku č. 1 jsou řešeny úpravy následujících částí projektové dokumentace, které vyplynuly z projednávání a vyjádření DOSS.

Jedná se o následující kapitoly:

B.1.9.2 Vliv stavby na okolní stavby a pozemky

Stavba může mít dočasný negativní dopad během provádění, především jde o případné znečištění příjezdových vozovek a hlučnost stavebních mechanismů. Vliv bude omezován na nejnutnější míru dodržováním postupu výstavby a prováděnou koordinací všech prací. V průběhu stavby je nutno zajistit minimalizaci případných dočasných negativních účinků stavební činnosti, např. čištění dopravních prostředků.

V pravidelných intervalech bude prováděno kropení a čištění místních komunikací, aby nedocházelo ke zvyšování prašnosti okolí. Zhotovitel stavby bude práce provádět dle požadavků uvedených v závazném stanovisku orgánu ochrany ovzduší, odboru životního prostředí Magistrátu města Děčín.

Pokud dojde v průběhu realizace stavby k poškození komunikací či okolních staveb, budou po dokončení stavebních prací dodavatelem uvedeny do původního stav

B.2.6 Základní charakteristika objektů

Odbahnění nádrže bude provedeno suchou cestou. Dále bude upraveno dno nádrže a její břehy. Sediment bude z nádrže odvážen na sklápěcích vozech, složen na místo určení (pozemek p.č. 287/1 v k.ú. Horní Kamenice) tak, že bude provedena jedna skládka automobilu vedle druhé. Následně bude materiál rozhrnut dozerem po ploše. Povrch bude vyspádován směrem od středu ke krajům, aby při větších srážkách nedocházelo k vytváření bezodtokých míst. Po vytvoření finální figury bude povrch složeného materiálu oset travním semenem.

Doprava odtěženého sedimentu bude probíhat silnici II. třídy č. 263 (ulice Bezručova), dále silnici I třídy č. 13 (Dukelských hrdinů) a místních komunikacích (p.č. 1180, p.č. 198/11 a p.č. 198/10 v k.ú. Horní Kamenice). Souhlasy vlastníků místních komunikací s využitím pozemku pro dopravu, včetně jejich podmínek pro užívání jsou přiloženy v dokladové části D. Dopravní trasa je zakreslena v příloze C.3 – Koordinační situační výkres.

B.8.9 Bilance zemních prací, požadavky na přísun nebo deponie zemin

Z prostoru nádrže bude celkem odtěženo 2 131 m³ sedimentu. Malá část (191 m³) bude využita na terénní úpravy v místě stavby. Ze zbylého množství 1940 m³ bude 740 m³ odvezeno na pozemek p.č. 287/1 v k.ú. Horní Kamenice (viz. tabulka pozemků pro uložení sedimentu v kapitola B.1.14) a 1200 m³ bude odvezeno a uloženo na skládku OO. Pro potřeby rozpočtu se předpokládá odvozová vzdálenost na skládku do 10 km. Sediment bude z nádrže odvážen na sklápěcích vozech tak, že bude provedena jedna skládka automobilu vedle druhé. Následně bude materiál rozhrnut dozerem po ploše. Povrch bude vyspádován směrem od středu ke krajům, aby při větších srážkách nedocházelo k vytváření bezodtokých míst. Po vytvoření finální figury bude povrch složeného materiálu oset travním semenem.

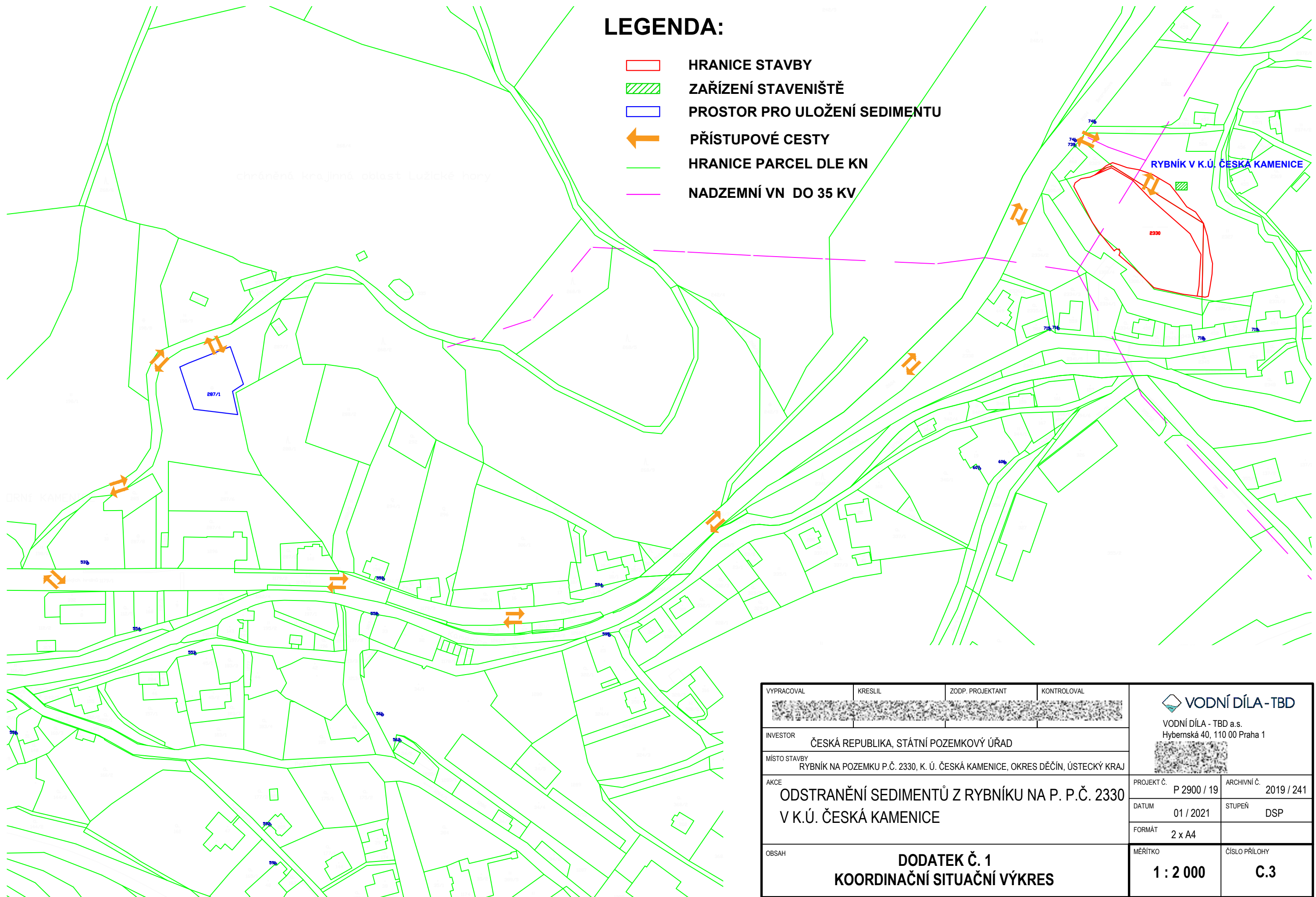
D.1.2.1 Technická zpráva




Těžba sedimentu z prostoru nádrže bude tedy provedena „klasickou“ suchou cestou. Z prostoru nádrže bude odtěženo celkem 2 131 m³ sedimentu. Část sedimentu o množství 740 m³ bude uložena na trvalou deponii (pozemek p.č. 287/1 v k.ú. Horní Kamenice), 1200 m³ bude odvezeno na skládku OO a 191 m³ bude použito na obnovu břehové hrany. Dno rybníka bude vyspádováno směrem ke spodní výpusti a břeh podél nádrže bude obnoven dle hranice katastru nemovitostí. V zadní části nádrže bude zachováno litorální pásmo o ploše 6,5 % z celkové vodní plochy malé vodní nádrže. V tomto pásmu bude sklon břehu pozvolnější než 1:3. Na obnovu břehové linie bude použit hrubozrnnější materiál sedimentu těžný z prostoru nádrže, který bude zhutněn minimálně na 95 % PS.

Sediment se bude z nádrže odvážet na sklápěcích vozech a složen na místo určení. V případě množství 740 m³ na pozemek p.č. 287/1 v k.ú. Horní Kamenice tak, že bude provedena jedna skládka automobilu vedle druhé. Následně bude materiál rozhrnut dozerem po ploše. Povrch bude vyspádován směrem od středu ke krajům, aby při větších srážkách nedocházelo k vytváření bezodtokých míst. Po vytvoření finální figury bude povrch složeného materiálu oset travním semenem, aby se v teplých a větrných dnech snížila prašnost v lokalitě a dále se zabránilo rozplavování materiálu. Před zahájením navážení bude plocha deponie očištěna od spadlých stromů, které se přesunou do jiné partie pozemku, dle instrukcí investora. Zbývající část sedimentu o objemu 1200 m³ bude odvážena na skládku OO. Ukládání materiálu se bude řídit instrukcemi provozovatele odběrného zařízení.

LEGENDA:

- HRANICE STAVBY
- ZAŘÍZENÍ STAVENIŠTĚ
- PROSTOR PRO ULOŽENÍ SEDIMENTU
- ← PŘÍSTUPOVÉ CESTY
- HRANICE PARCEL DLE KN
- NADZEMNÍ VN DO 35 KV



VYPRACOVAL	KRESLIL	ZODP. PROJEKTANT	Kontroloval	 VODNÍ DÍLA - TBD VODNÍ DÍLA - TBD a.s. Hybemská 40, 110 00 Praha 1
				
INVESTOR				
ČESKÁ REPUBLIKA, STÁTNÍ POZEMKOVÝ ÚŘAD				
MÍSTO STAVBY				PROJEKT Č. P 2900 / 19 ARCHIVNÍ Č. 2019 / 241 DATUM 01 / 2021 STUPEŇ DSP FORMÁT 2 x A4
RYBNÍK NA POZEMKU P.Č. 2330, K. Ú. ČESKÁ KAMENICE, OKRES DĚČÍN, ÚSTECKÝ KRAJ				
AKCE				MĚŘÍTKO 1 : 2 000 ČÍSLO PŘÍLOHY C.3
ODSTRANĚNÍ SEDIMENTŮ Z RYBNÍKU NA P. P.Č. 2330 V K.Ú. ČESKÁ KAMENICE				
OBSAH				
DODATEK Č. 1 KOORDINAČNÍ SITUAČNÍ VÝKRES				



Státní pozemkový úřad
KPÚ pro Ústecký kraj
Pobočka Děčín
28. října 979/19
405 02 Děčín

Souhlas s provedením stavby s názvem „Odstranění nánosů ze zátopy rybníka na p.p.č. 2330 v k.ú. Česká Kamenice“

Vážení,

tímto uděluji souhlas s provedením stavby s názvem „Odstranění nánosů ze zátopy rybníka na p.p.č. 2330 v k.ú. Česká Kamenice“, a to dle předložené projektové dokumentace č. P 2900/19 z října 2019, kterou vyhotovila společnost VODNÍ DÍLA – TBD a.s.

V rámci uvedené stavby souhlasím s používáním komunikace na pozemku p.č. 1180 v k.ú. Horní Kamenice, a to za účelem navážení vytěžených sedimentů na pozemek p.č. 287/1 v k.ú. Horní Kamenice.

Jako vlastník pozemku p.č. 1180 v k.ú. Horní Kamenice požaduji, aby v průběhu prací byla komunikace udržována v řádném stavu a po ukončení prací byla uvedena do původního stavu.

dne M. d. 2021



Další požadavky:

- zhotovitel, stavby bude respektovat aktuální provozní dobu provozovny Pískovna Česká Kamenice - IČO 876 28 252
- zhotovitel stavby bude dodržovat vnitřní předpisy provozovny Pískovna Česká Kamenice, především Dopravní řád
- já jako vlastník pozemku p.č. 1180 v k.ú. H. Kamenice nezodpovídám za žádné škody způsobené v průběhu stavby

ŽOSKA ČK s.r.o.
Dukelských hrdinů 117
Horní Kamenice

Státní pozemkový úřad
KPÚ pro Ústecký kraj
Pobočka Děčín
28. října 979/19
405 02 Děčín

407 21 Česká Kamenice
IČO: 084 68 087

Souhlas s provedením stavby s názvem „Odstranění nánosů ze zátopy rybníka na p.p.č. 2330 v k.ú. Česká Kamenice“

Vážení,

tímto společnost ŽOSKA ČK s.r.o. uděluje souhlas s provedením stavby s názvem „**Odstranění nánosů ze zátopy rybníka na p.p.č. 2330 v k.ú. Česká Kamenice**“, a to dle předložené projektové dokumentace č. P 2900/19 z října 2019, kterou vyhotovila společnost VODNÍ DÍLA – TBD a.s.

V rámci uvedené stavby souhlasíme s používáním pozemků p.č. 198/11 a 198/10 v k.ú. Horní Kamenice, a to **za účelem navážení vytěžených sedimentů na pozemek p.č. 287/1 v k.ú. Horní Kamenice.**

Společnost ŽOSKA ČK s.r.o. požaduje, aby v průběhu prací byly pozemky udržovány v řádném stavu a po ukončení prací byly uvedeny do původního stavu.

dne 18.2.2021

ŽOSKA ČK
Dukelských
Horní Kame
407 21 Česk

