

SEZNAM STAVEBNÍCH OBJEKTŮ

Objekty řady 000

- 001 Demolice - k.ú. Vysokov
002 Demolice - k.ú. Městská Kramolna
003 Demolice - k.ú. Náchod
004 Demolice - k.ú. Dolní Radechová
005 Demolice - k.ú. Běloves

Objekty řady 100

- 101 Silnice I/14 Vysokov - Vrchoviny
102 Silnice I/33 obchvat Náchoda
111 Křižovatka Dolní Radechová
112 Křižovatka Běloves
121 Přeložka silnice III/30416 v km 0,287 I/33
122 Napojení Kramolny v km 1,580 I/33
123 Silnice III/30413 v km 1,860 I/33
124 Silnice III/3034 v km 5,021 I/33
125 Silnice III/01419 v km 0,813 I/14
131 Místní komunikace v km 0,344 I/33
132 Místní komunikace v km 5,520-5,620 I/33
141 Přeložka cesty v km 1,550 I/33 vlevo
142 Přeložka cesty v km 2,110 I/33
143 Přeložka cesty v km 2,700-2,880 I/33 vlevo
144 Účelové komunikace KA Contracting v km 3,080-3,500
145 Cyklostezka Dolní Radechová
146 Přeložka místní komunikace v km 3,700 I/33
147 Přeložka cesty v km 4,810-5,020 I/33 vlevo
148 Přeložka cesty v km 5,020-5,175 I/33 vpravo
149 Přeložka cesty v km 5,600-5,940 I/33 vpravo
150 Cyklostezka v km 6,410-6,680 I/33
161 Přístupová komunikace k.ú. Běloves v km 6,490-6,540
161.1 Přístupy na pozemky k.ú. Vysokov
161.1 Přístupy na pozemky k.ú. Vysokov - Malá Branka
162 Přístupy na pozemky k.ú. Kramolna a Městská Kramolna
163 Přístupy na pozemky k.ú. Náchod
164 Přístupy na pozemky k.ú. Dolní Radechová
165 Přístupy na pozemky k.ú. Babi u Náchoda
166 Přístupy na pozemky k.ú. Běloves
171.1 Dopravní značení
171.2 Portály dopravního značení
171.3 Proměnné dopravní značení
185 Opravy stávajících komunikací
195 Dopravní opatření
195.1 Provozovní přeložka stávající silnice III/30413
195.2 Provozovní přeložka stávající silnice III/3034

Objekty řady 200

- 203 Most na I/33 přes železniční trať v km 0,377
204 Most na I/33 přes údolí Malá Branka v km 0,586
205 Most na I/33 přes biokoridor v km 1,036
206 Most na I/33 přes údolí v km 1,456
207 Most na I/33 přes biokoridor v km 2,015
208 Most na I/33 přes biokoridor v km 2,160
209 Most na I/14 přes usazovací nádrž v km 3,001
210 Most na I/33 přes údolí Radechovky v km 3,573
211 Most na I/33 přes údolí v km 4,331
212 Most na I/33 přes údolí v km 4,602
213 Most na I/33 přes údolí v km 5,502
214 Most na I/33 v km 6,274
215 Most na I/33 přes větev křižovatky v km 6,465
221 Most na větví křižovatky D. Radechová přes Radechovku
222 Most na větví křižovatky Dolní Radechová v km 0,320
231 Most na silnici III/3034 přes I/33 v km 5,021
251 Opěrná zeď v km 0,617-0,684 vpravo
252 Zárubní zeď v km 0,713-0,756 vlevo
253 Zárubní zeď v km 0,840-0,920 vlevo
254 Zárubní zeď v km 2,352-2,600 vlevo
255 Opěrná zeď v křižovatce Dolní Radechová
256 Zárubní zeď v km 5,000-5,287 oboustranná
257 Zárubní zeď v km 5,772-6,040 vpravo
258 Opěrné zdi v křižovatce Běloves

Objekty řady 300

- 301 Odvodnění SO 101
302 Odvodnění SO 102
303 Odvodnění SO 112
310 Přeložka vodovodu DN 500 km 0,230 I/14
311.1 Přeložka vodovodu DN 100 km 0,607 I/33
311.2 Přeložka přípojek kanalizace a vody km 0,607 I/33
312 Úprava vodovodu DN 80 km 0,790 I/33
313 Proviz. a def. přeložka vodovodu DN 150 km 1,870 I/33
314 Přeložka vodovodu DN 100 km 3,424 I/33
315 Proviz. a def. přeložka vodovodu DN 100 km 5,014 I/33
316 Přeložka vodovodu DN 80/LT km 6,400-6,650 I/33
317 Přeložka vodovodu DN 600 km 6,470 I/33
318 Přeložka vodovodu DN 100 km 3,658 I/33
319 Přívod požární vody k tunelu Radechová
320 Přeložka odpadu od vodojemu km 0,230 I/14
321 Přeložka kanalizace DN 300 km 0,454 I/33
322 Přeložka kanalizace DN 300 km 1,785 I/33
323 Ochrana kanalizace a vodovodu km 1,785 I/33
324 Přeložka kanalizace DN 300 km 5,030 silnice I/33
325 Přeložka vodovodu DN 150 Vysokov
326 Přeložka kanalizační přípojeky DN 63 LT km 6,650 I/33
330 Dešťová usazovací a retenční nádrž v km 0,341 I/33
331 Dešťová usazovací a retenční nádrž v km 3,490 I/33
332 Dešťová usazovací a retenční nádrž v km 3,640 I/33
333 Dešťová usazovací a retenční nádrž v km 4,706 I/33
334 Dešťová usazovací a retenční nádrž v km 6,526 I/33
340 Úprava Radechovky
341 Přeložka koryta km 6,273 I/33
350 Úprava meliorací ZÚ - KÚ

Objekty řady 400

- 401 Dvojitě venkovní vedení č.VY1187/88-110kV - přeložka vedení km 0,585 I/14 *
402 Dvojitě venkovní vedení č.VY1187/88-110kV - přeložka vedení km 3,300-4,200 I/33 *
403 Dvojitě venkovní vedení č.VY1189/66-110kV - přeložka vedení km 4,395 I/33 *
404 Venkovní vedení č.VY1186-110kV - přeložka vedení km 4,770 I/33 *
405 Dvojitě venkovní vedení 35kV - přeložka vedení km 0,535 I/14 *
406 Venkovní vedení 35kV - přeložka vedení km 0,300 I/14 *
407 Venkovní vedení 35kV - přeložka vedení km 0,616 I/33 *

- 408 Dvojitě venkovní vedení 35kV - přeložka vedení km 0,629 I/33 *
409 Venkovní vedení č.450-35kV - přeložka vedení km 3,430-4,200 I/33 *
410 Kabelové vedení a přeložka TS č.69 - Dolní Radechová *
411 Kabelové vedení a přeložka TS č.681 - Dolní Radechová *
412 Dvojitě venkovní vedení č.350, 351-35kV - úprava vedení km 4,116 I/33 *
413 Venkovní vedení č.352-35kV - úprava vedení km 4,142 I/33 *
414 Dvojitě venkovní vedení č.357, 358-35kV - úprava vedení km 4,168 I/33 *
415 Dvojitě venkovní vedení 35kV - přeložka vedení km 4,300 I/33 *
416 Dvojitě venkovní vedení 35kV - přeložka vedení km 4,358 I/33 *
417 Venkovní vedení 35kV - přeložka vedení km 4,371 I/33 *
418 Venkovní vedení 35kV - přeložka vedení km 5,350 I/33 *
419 Venkovní vedení 35kV - přeložka vedení km 5,568 I/33 *
420 Venkovní vedení 35kV - přeložka vedení km 6,467 I/33 *
421 Přeložka TS č.909 - Náchod *
422.1 Přípojka VN 35 kV *
422.2 Nová odběratelská TS - tunel Dolní Radechová *
425 Venkovní vedení NN - přeložka vedení km 0,080 I/14 *
426 Venkovní vedení NN - přípojka pro č.p.121 km 0,145 I/33 *
427 Venkovní vedení NN - přeložka vedení Vysokov *
428 Kabelové vedení NN - napojení objektů km 0,720 I/33
429 Kabelové vedení NN - úprava kabelového vedení km 1,773 I/33 *
430 Venkovní vedení NN - přeložka vedení km 1,862 *
431 Venkovní vedení NN - přeložka vedení km 3,425 I/33 *
432 Venkovní vedení NN - přeložky vedení Dolní Radechová *
433 Venkovní vedení NN - přeložky vedení OK - km 3,670 I/33 - Dolní Radechová *
434 Venkovní vedení NN - přeložka vedení NN km 5,200 I/33 *
435 Venkovní vedení NN - přeložka vedení NN km 5,635 I/33 *
436 Venkovní vedení NN - přeložka vedení km 6,215 I/33 *
437 Venkovní vedení NN - přeložky vedení km 6,396 I/33 *
438 Kabelové vedení NN - přeložky vedení Polská ul. *
439 Přípojka pro ASD na I/14 *
440 Přípojka pro VO a signalizaci tunelu Kramolna *
441 Přípojka pro telematický systém km 6,510 I/33 *
442.1 Přípojka NN pro objekt ev.č.15 *
442.2 Napojení objektu ev.č.15
450.1 OK I/33 x I/14 - přípojka NN *
450.2 OK I/33 x I/14 - VO
451 Úprava VO Vysokov
452.1 Úprava VO Kramolna - provozní stav
452.2 Úprava VO Kramolna - definitivní stav
453.1 OK Dolní Radechová - přípojka NN *
453.2 OK Dolní Radechová - VO
453.3 OK Dolní Radechová - osvětlení cyklostezky
454 Úprava VO Na Vyšehradě
455 Úprava VO Broumovská ul.
456 Úprava VO v KÚ
456 Úprava veřejného osvětlení v KÚ
460 Přeložka DOK - TO2 km 0,095 I/14
461 Přeložka DOK - TO2 km 0,410 I/33
462 Přeložka DOK - TO2 km 1,880 I/33 Kramolna
463 Přeložka OT - TO2 km 1,805 I/33 Kramolna
464 Ochrana DOK A.MK - TO2 km 6,255 I/33
465 Přeložka DOK - TO2 Polská ul.
470 Přeložka PVSEK - TO2 km 0,760 I/14
471 Přeložka PVSEK - TO2 km 0,760-0,923 I/14
473 Přeložka PVSEK TO2 km 0,436 I/33
474 Přeložka PVSEK - TO2 km 1,860-1,890 I/33 - Kramolna
475 Přeložka PVSEK - TO 2 OK - Dolní Radechová
476 Přeložka PVSEK - TO2 km 3,700 I/33
477 Přeložka PVSEK - TO2 km 5,010 I/33
478 Přeložka PVSEK - TO2 km 5,615-5,635 I/33
479 Přeložka PVSEK - přípojka TO2 - AŠ ŠROLL - km 6,400
480 Přeložka PVSEK - TO2 ul. Polská
483 Sběhvací vedení - tunel Dolní Radechová
485 Přeložka PVSEK - TO2 v silnici III/30416
490 Přeložka dálkového kabelu - ČD Telematika - km 0,360
495 Telematický systém

* Realizováno vlastníkem sítí v rámci samostatné akce

Objekty řady 500

- 501 Přeložka STL plynovodu DN150 v km 0,380 I/14
502 Přeložka STL plynovodu DN63 v km 0,350 I/33
503 Přeložka STL plynovodu DN90 v km 1,870 I/33
504 Přeložka STL plynovodu DN63 v křiž.Dolní Radechová
505 Ochrana STL plynovodu DN90 v km 4,620 I/33
506 Přeložka VTL plynovodu DN200 v km 4,975 I/33
507 Přeložka STL plynovodu DN110 v silnici III/3043
508 Přeložka VTL plynovodu DN200 v km 5,700-6,000 I/33
509 Přeložka STL plynovodu DN160 v km 6,410 I/33
510 Odpojení STL plynovodu DN63 a přípojeky pro č.p.33 - Vysokov
551 Přeložka trasy odpověřovacího potrubí
552 Přeložka potrubí vratné vody
553 Přeložka větve A rozvodu odpověřovacího potrubí
554 Úprava výšlašného potrubí postřiky
555 Pozorovací sondy
556 Zařízení pro sledování deformací hráze
557 Úprava výústění potrubí do Radechovky
558 Demontáž trasy odpověřovacího potrubí
559 Demontáž větve A rozvodu odpověřovacího potrubí
560 Demolice tlakové jímky vratné vody

Objekty řady 600

- 601 Tunel Kramolna
602 Tunel Dolní Radechová

Objekty řady 700

- 701 Protihluková opatření

Objekty řady 800

- 801 Vegetační úpravy
811 Příprava území
831 Technická rekultivace
850 Oplocení

LEGENDA:

PLOCHY:

- VOZOVKA - ASFALTOVÝ KRYT
VOZOVKA - PENETRAČNÍ MAKADAM
VOZOVKA - CYKLOSTEZKA
CHODNÍK - DLAŽEBNÝ KRYT
CHODNÍK - ASFALTOVÝ KRYT
DLAŽEBNÝ PRSTENEC OK
BETONOVÝ PRSTENEC OK
DLAŽEBNÉ SMĚROVACÍ OSTRŮVKY
NÁSPY
VÝKOP
ZELEN
REKULTIVACE
DEMOLICE

LINIE:

- OCHRANNÉ PÁSMA KOMUNIKACE
ZABOR TRVALÝ
ZABOR DOČASNÝ
HRANICE K.N.
HRANICE PARCEL NN
OBVOD ZELENE / STROM
PROVIZORNÍ OBJEKT
OPLOCENÍ
SVODIDLO
PROTIHLUKOVÁ STĚNA
VODOROVNÉ DOPRAVNÍ ZNAČENÍ
ZONA OVLIVNĚNÍ PODZ. STAVBOU

STÁVAJÍCÍ SÍTĚ:

- VODOVOD
KANALIZACE, PODZ.
VTL PLYNOVOD
STL PLYNOVOD
KABEL NN, PODZ.
KABEL NN, NADZ.
KABEL VN, NADZ.
KABEL VN, NADZ.
SDĚLOVACÍ KABEL, PODZ.
SDĚLOVACÍ KABEL, NADZ.

PŘELOŽKY SÍTĚ:





- VODOVOD
KANALIZACE
VTL PLYNOVOD
STL PLYNOVOD
ZAŘÍZENÍ TEPLÁRNY
KABEL NN, NADZ.
KABEL VN, NADZ.
KABEL VN, NADZ.
SDĚLOVACÍ KABEL, PODZ.
SDĚLOVACÍ KABEL, NADZ.

- JV36 JÁDROVÝ VRT
SP37 PENETRAČNÍ SONDA

POZNÁMKA:

Zakresy inženýrských sítí jsou provedeny dle podkladů příslušných správců. Před zahájením stavebních prací je nutné jejich ověření a vyřízení v celém zájmovém území stavby

Souřadnicový systém S-JTSK, Výškový systém BvN

Objednatel stavby:		 ŘEDITELSTVÍ SILNIC A DÁLNIC ČR		ŘEDITELSTVÍ SILNIC A DÁLNIC ČR Na Pankráci 546/56 140 00 Praha 4 Česká republika	
Zhotovitel:		společnost SAAF			
		Vedoucí projektu: Ing. Pavel Sourek Hlavní inženýr projektu: Ing. František Polák			
Vedoucí člen společnosti:		Člen společnosti:			
 SATRA, spol. s r.o. Sokolská 32, 120 00 Praha 2 Česká republika		 AF-CITYPLAN s.r.o. Magistro 1275/13, 140 00 Praha 4 Česká republika			
Název akce:					
I/33 NÁCHOD, OBCHVAT					
ISPROFIN: 500 151 0002					
Zhotovitel částí:		Vypracoval: Ing. Pavel Krejčí Zodp. projektant: Ing. František Polák Tech. kontrola: Ing. Tomáš Kostohrnyz		Zak. číslo: 1176/16-400 Datum: 04/2019 Stupeň: DSP Počet formátů: 10 x A4 Měřítko: 1:2000 Příloha: Paré:	
		Obsah:		1	
120 00 Praha 2, Sokolská 32 tel. 296 337 111 fax. 296 337 100 satra@satra.cz		KOORDINAČNÍ SITUACE, 1. ČÁST			