







**LEGENDA**

	HRANICE ŘEŠENÉHO ÚZEMÍ
<b>VLASTNICKÁ PRÁVA</b>	
	OBEC LESTKOV
	PLZEŇSKÝ KRAJ - SPRÁVA A ÚDRŽBA SILNIC PLZEŇSKÉHO KRAJE
	ČESKÁ REPUBLIKA - POVODÍ VLTAVY
	SOUKROMÍ VLASTNÍCI
<b>VEŘEJNÝ REGISTR PŮDY</b>	
	

Dotčené pozemky stavbou:

Katastrální území	Pozemek parc. č.	Výměra /m²/	Druh pozemku	Využití	Vlastník	Právo hospodařit s majetkem státu	Ochrana
k. ú. Lestkov	1800	7258	ostatní plocha	zeleň	Obec Lestkov, č.p. 210, 349 53, Lestkov	-	-

Pozemky ovlivněné stavbou (přístup na staveniště):

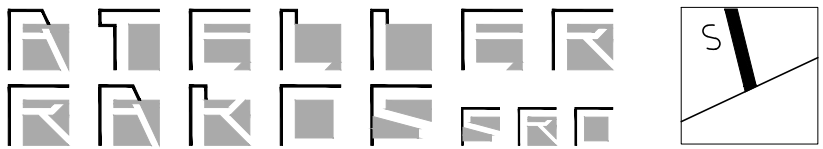
Katastrální území	Pozemek parc. č.	Výměra /m²/	Druh pozemku	Využití	Vlastník	Právo hospodařit se svěřeným majetkem kraje	Ochrana
k. ú. Lestkov	1799	16281	trvalý travní porost	-	Obec Lestkov, č.p. 210, 349 53, Lestkov	-	zemědělský půdní fond
k. ú. Lestkov	1798	98250	trvalý travní porost	-	Ryneš Jan Ing., Vysoké Jamné 51, 349 53, Lestkov	-	zemědělský půdní fond
k. ú. Lestkov	1808	77291	trvalý travní porost	-	Ryneš Jan Ing., Vysoké Jamné 51, 349 53, Lestkov	-	zemědělský půdní fond
k. ú. Lestkov	1807	89200	trvalý travní porost	-	Ryneš Jan Ing., Vysoké Jamné 51, 349 53, Lestkov	-	zemědělský půdní fond

Sousední pozemky:

Katastrální území	Pozemek parc. č.	Výměra /m <sup>2</sup> /	Druh pozemku	Využití	Vlastník	Právo hospodařit s majetkem státu	Ochrana
k. ú. Lestkov	2186	11106	ostatní plocha	silnice	Plzeňský kraj, Škroupova 1760/18, Jižní Předměstí, 301 00, Plzeň	Správa a údržba silnic Plzeňského kraje, příspěvková organizace, Koterovská 462/162, Koterov, 326 00, Plzeň	-
k. ú. Lestkov	1799	16281	trvalý travní porost	-	Obec Lestkov, č.p. 210, 349 53, Lestkov	-	zemědělský půdní fond
k. ú. Lestkov	1798	98250	trvalý travní porost	-	Ryneš Jan Ing., Vysoké Jamné 51, 349 53, Lestkov	-	zemědělský půdní fond
k. ú. Lestkov	2162	4420	vodní plocha	koryto vodního toku přirozené nebo upravené	Česká republika	Povodí Vltavy, státní podnik, Holečkova 3178/8, Smíchov, 150 00, Praha 5	-
k. ú. Lestkov	1808	77291	trvalý travní porost	-	Ryneš Jan Ing., Vysoké Jamné 51, 349 53, Lestkov	-	zemědělský půdní fond
k. ú. Lestkov	1807	89200	trvalý travní porost	-	Ryneš Jan Ing., Vysoké Jamné 51, 349 53, Lestkov	-	zemědělský půdní fond



ATELIÉR KRAJINÁŘSKÉ ARCHITEKTURY MARIÁNSKÉ LÁZNĚ



<https://www.atelierRakos.cz/>

Hlavní třída 279/7,  
353 01 Mariánské Lázně  
GSM: +420 775606326  
email: tomasrakos@gmail.com

akce:  
ZPRACOVÁNÍ PD LESTKOV IP 3

datum:	stupeň dokumentace:
10/2020	DPS

odpovědný projektant:  
Ing. Tomáš Rákos

paré: investor:  
ČR – Státní pozemkový úřad, Pobočka Tachov  
T. G. Masaryka 1326, 347 01, Tachov

část: | měřítko:

název:

C.2. Majetkové vztahy

číslo výkresu: