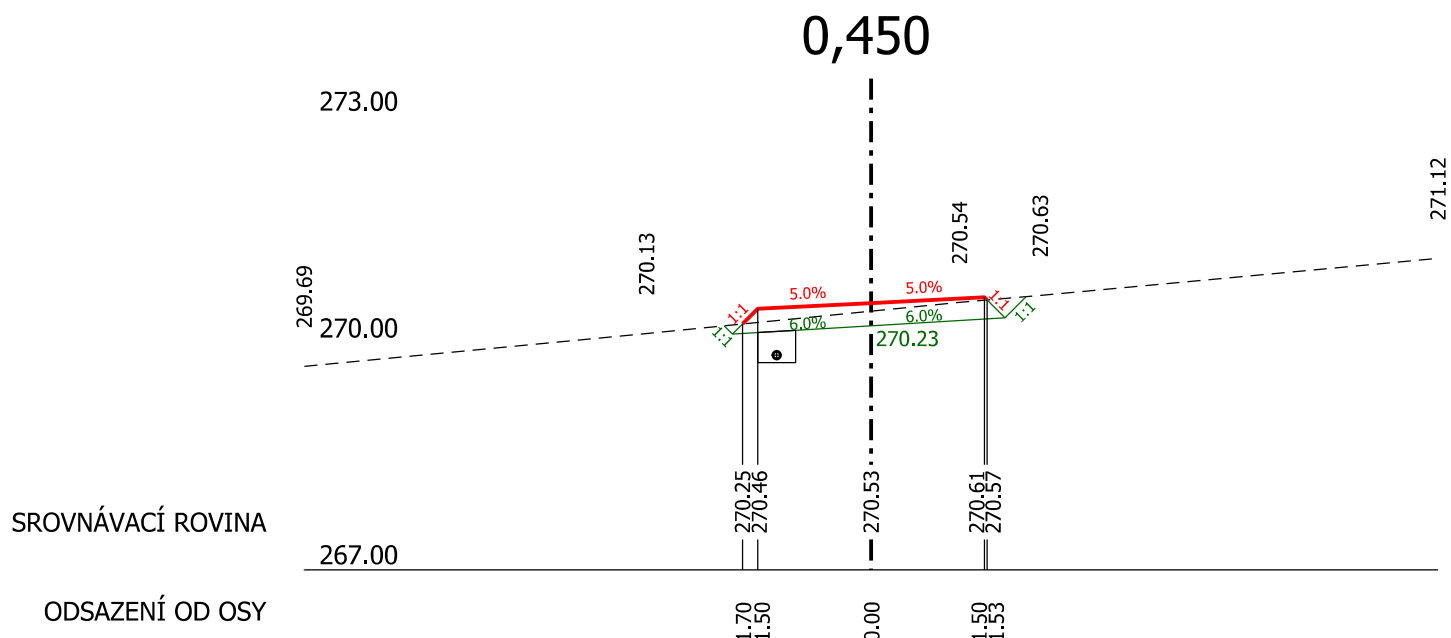
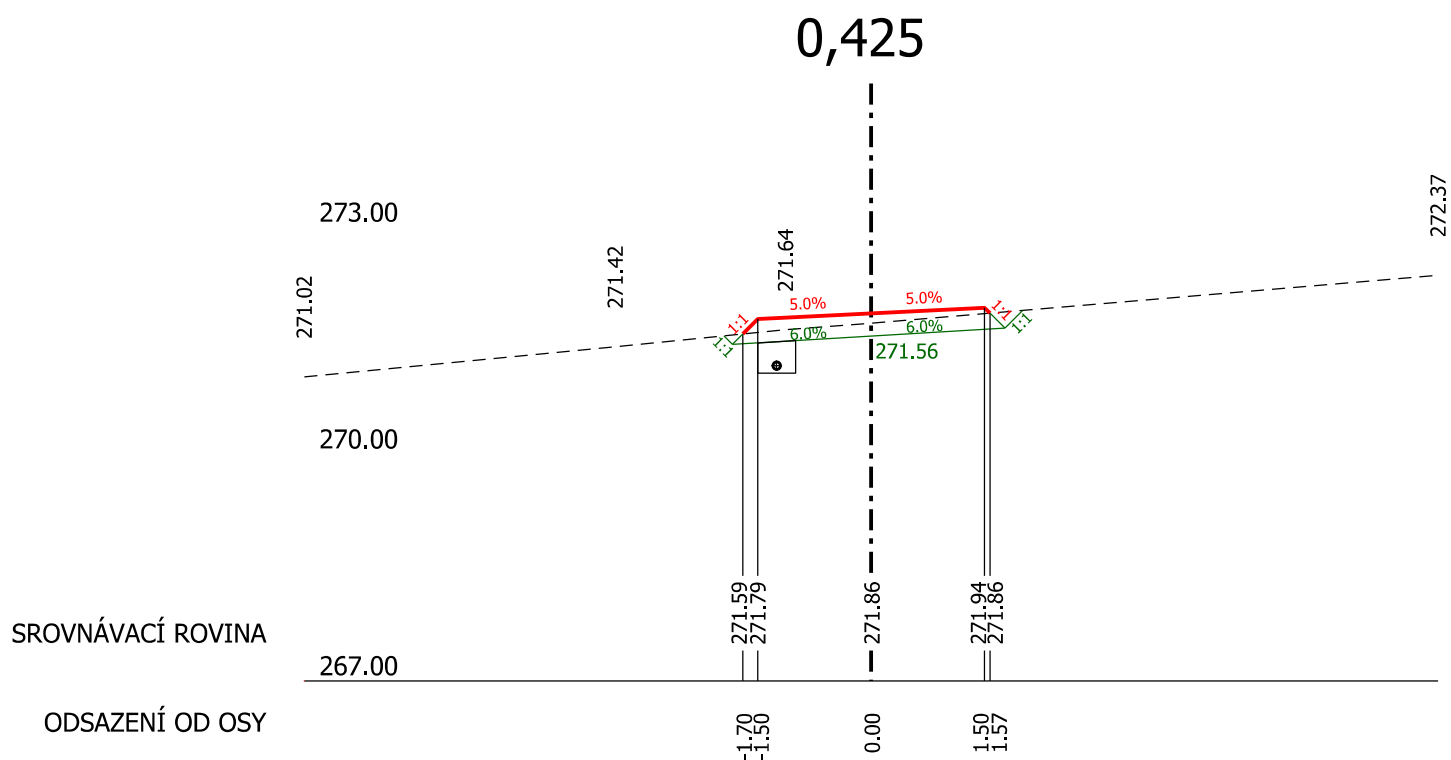
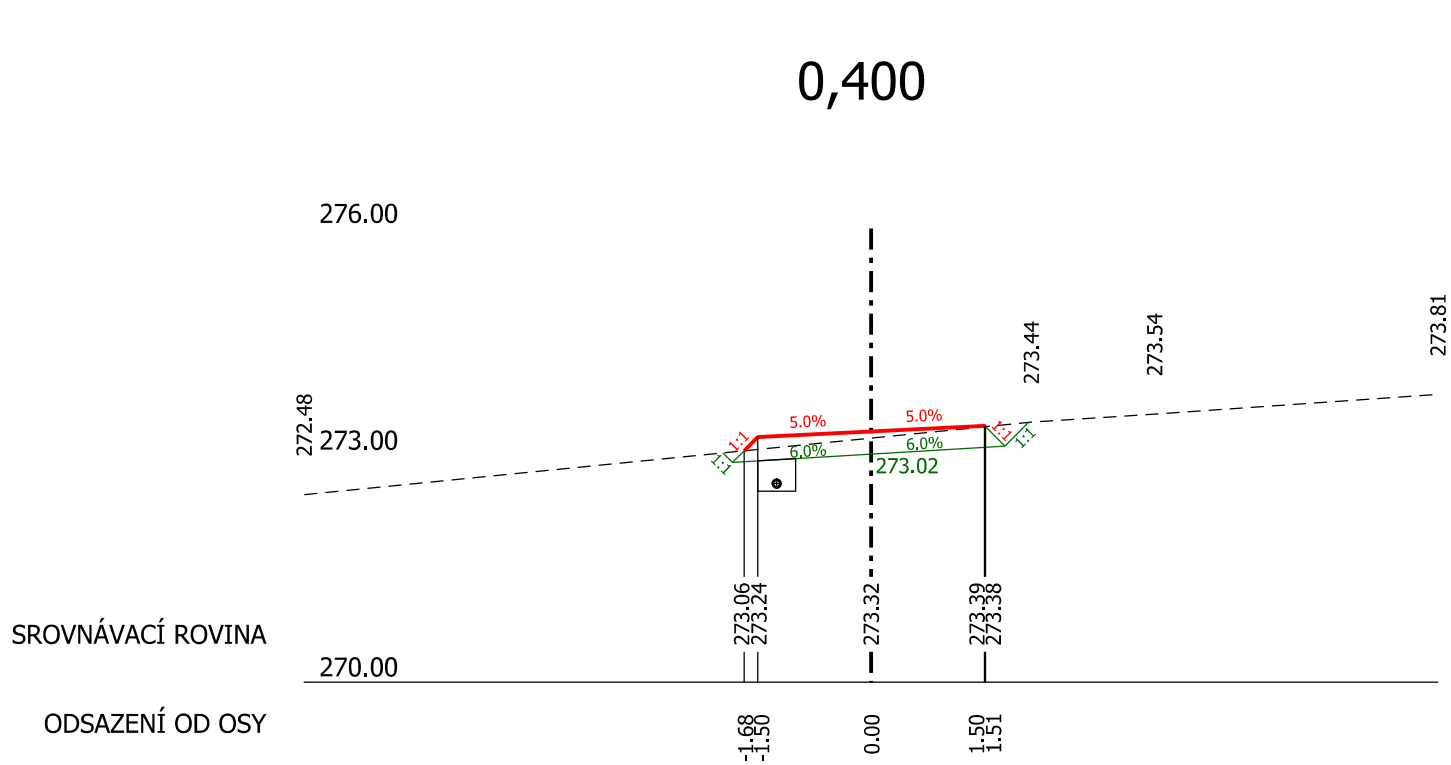
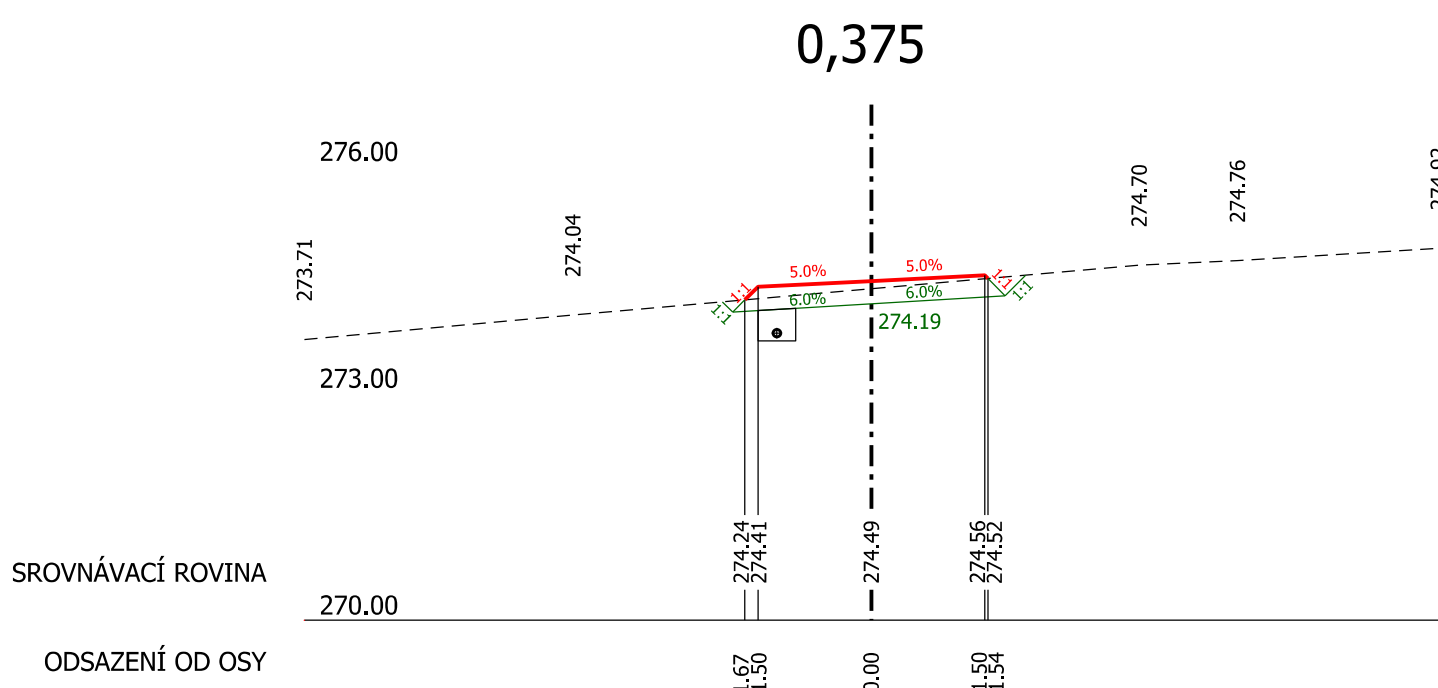
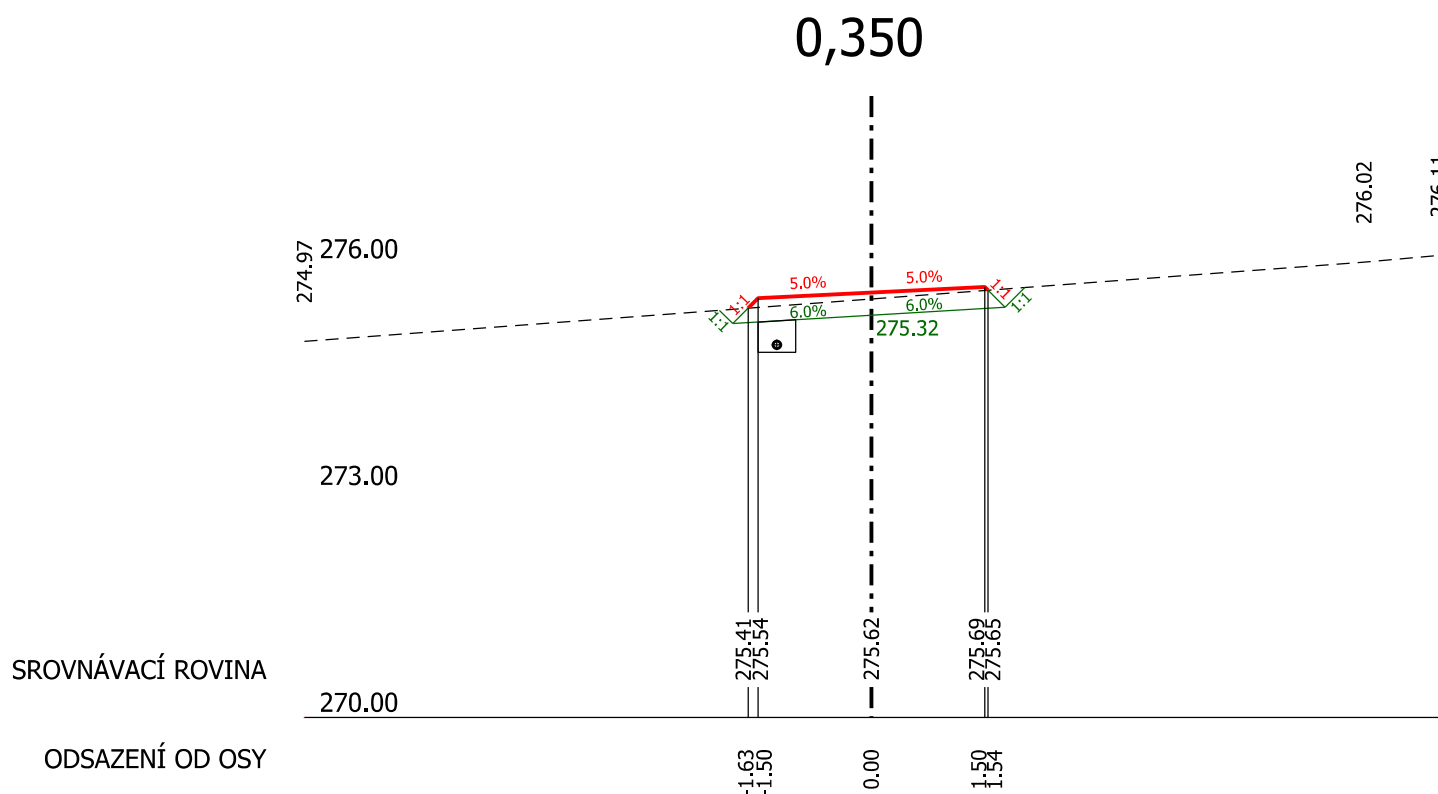
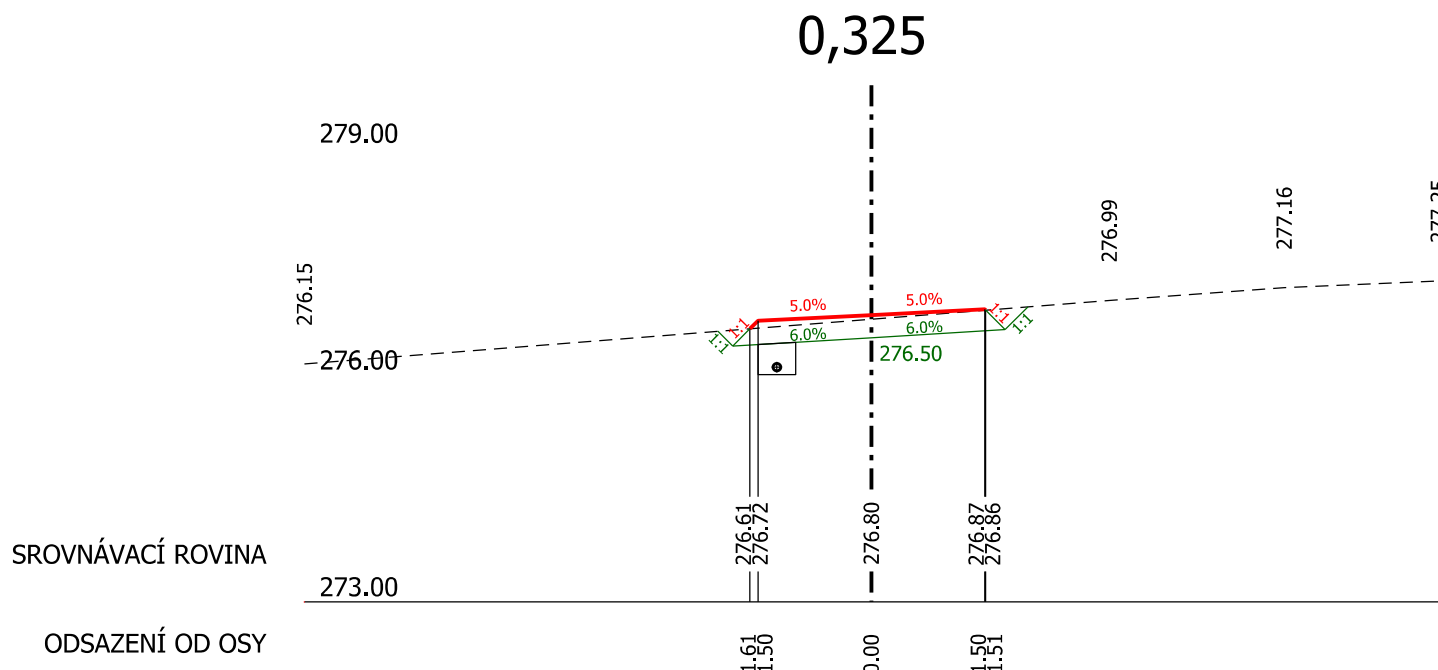
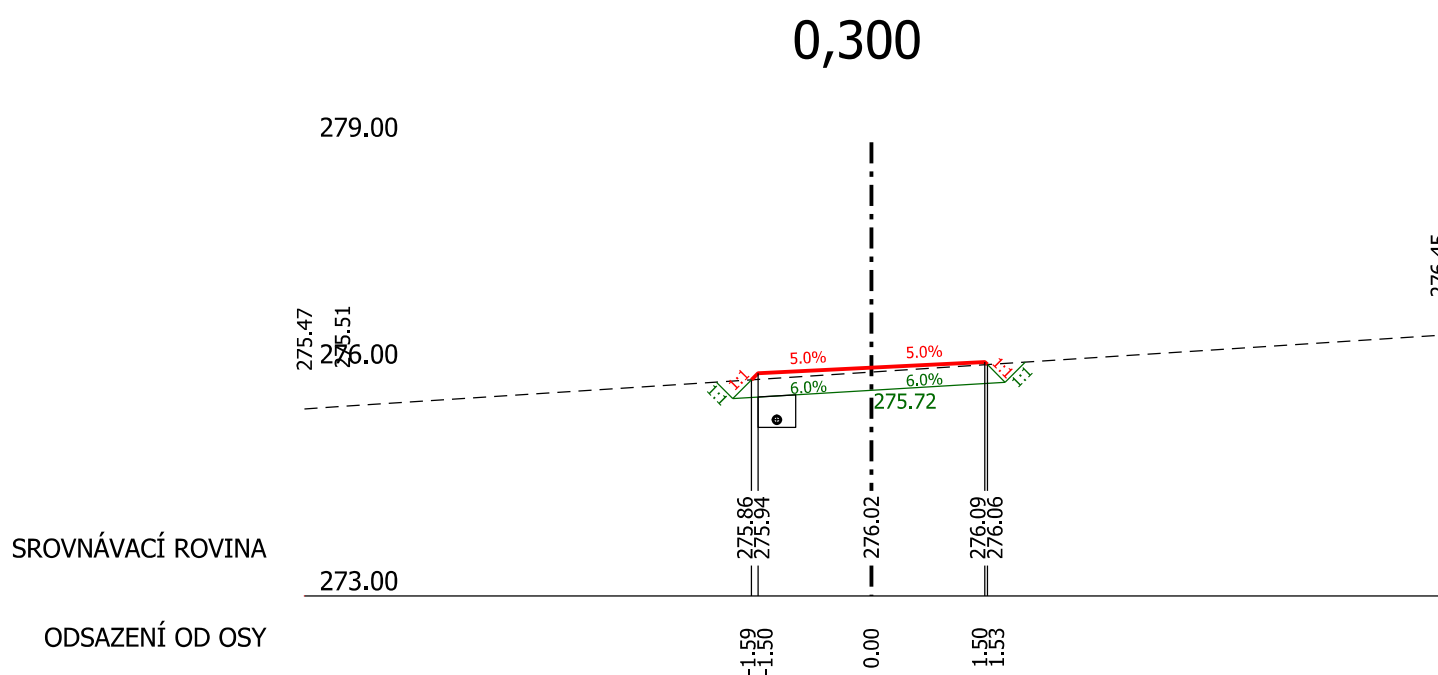
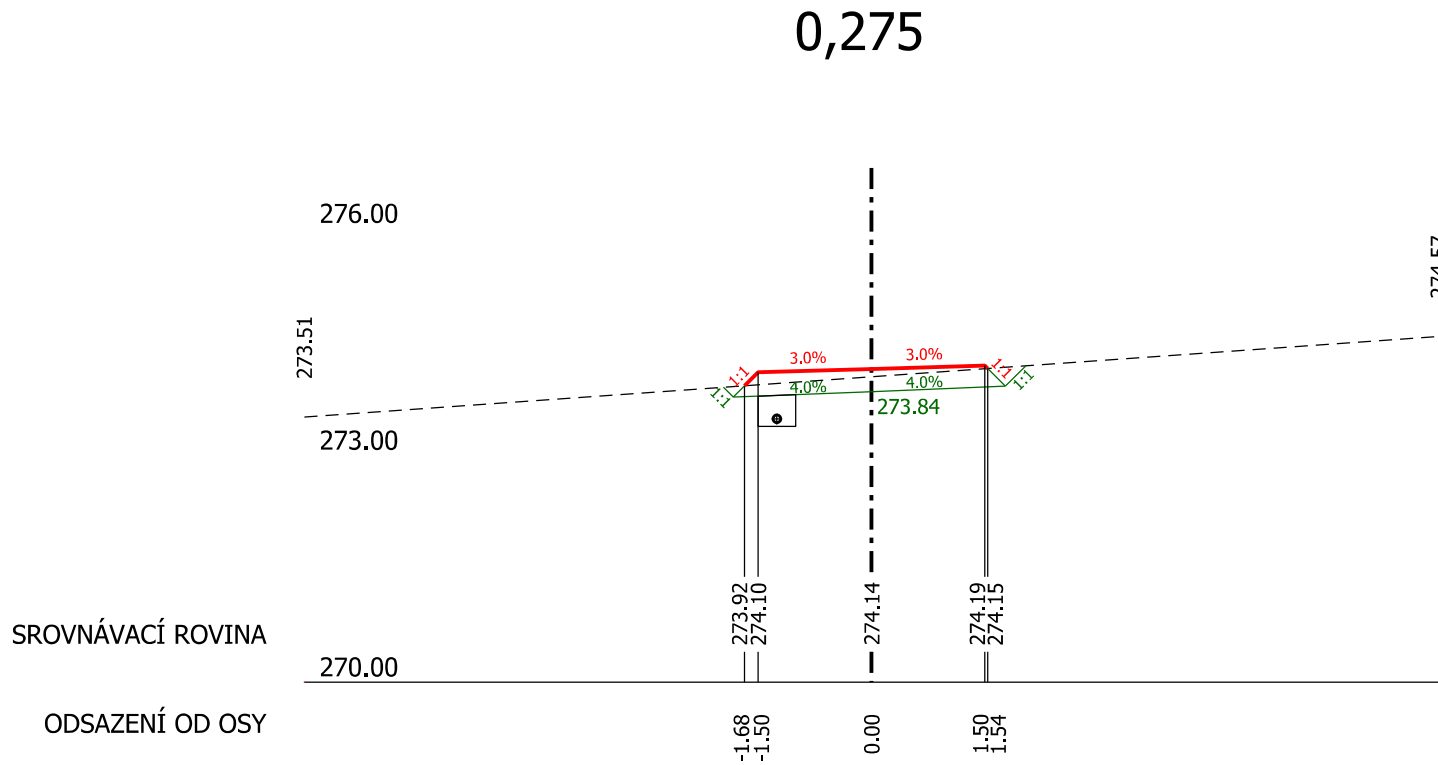
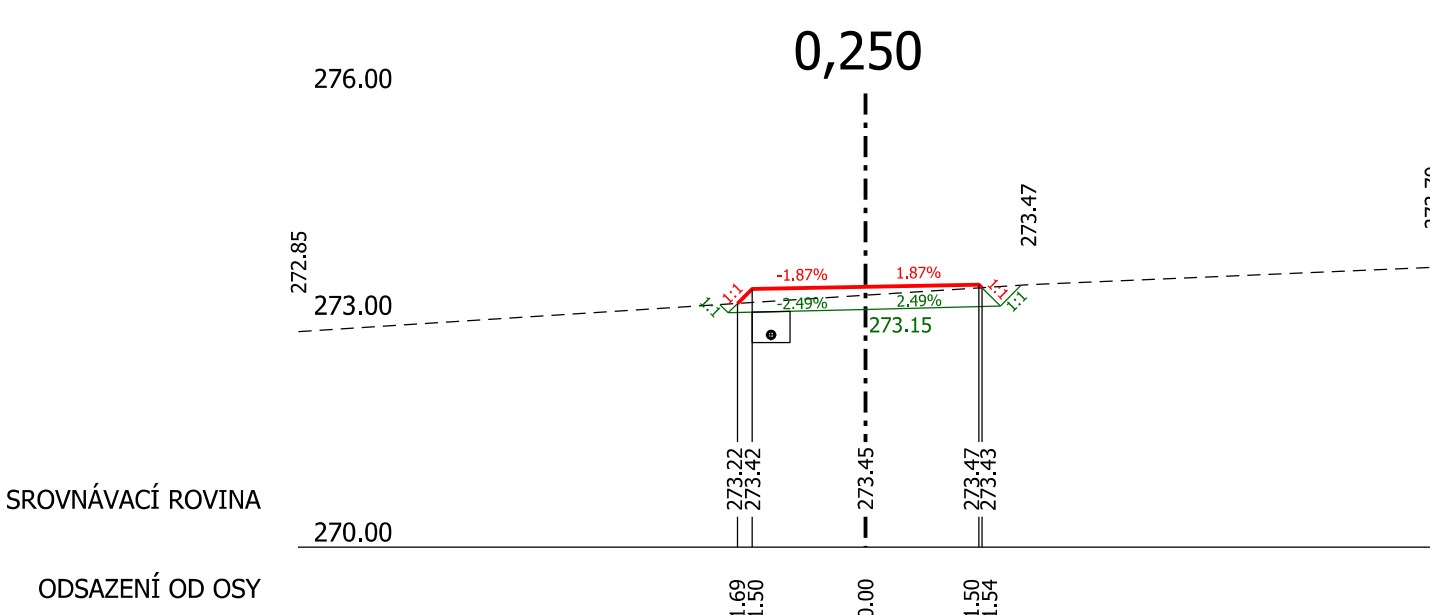
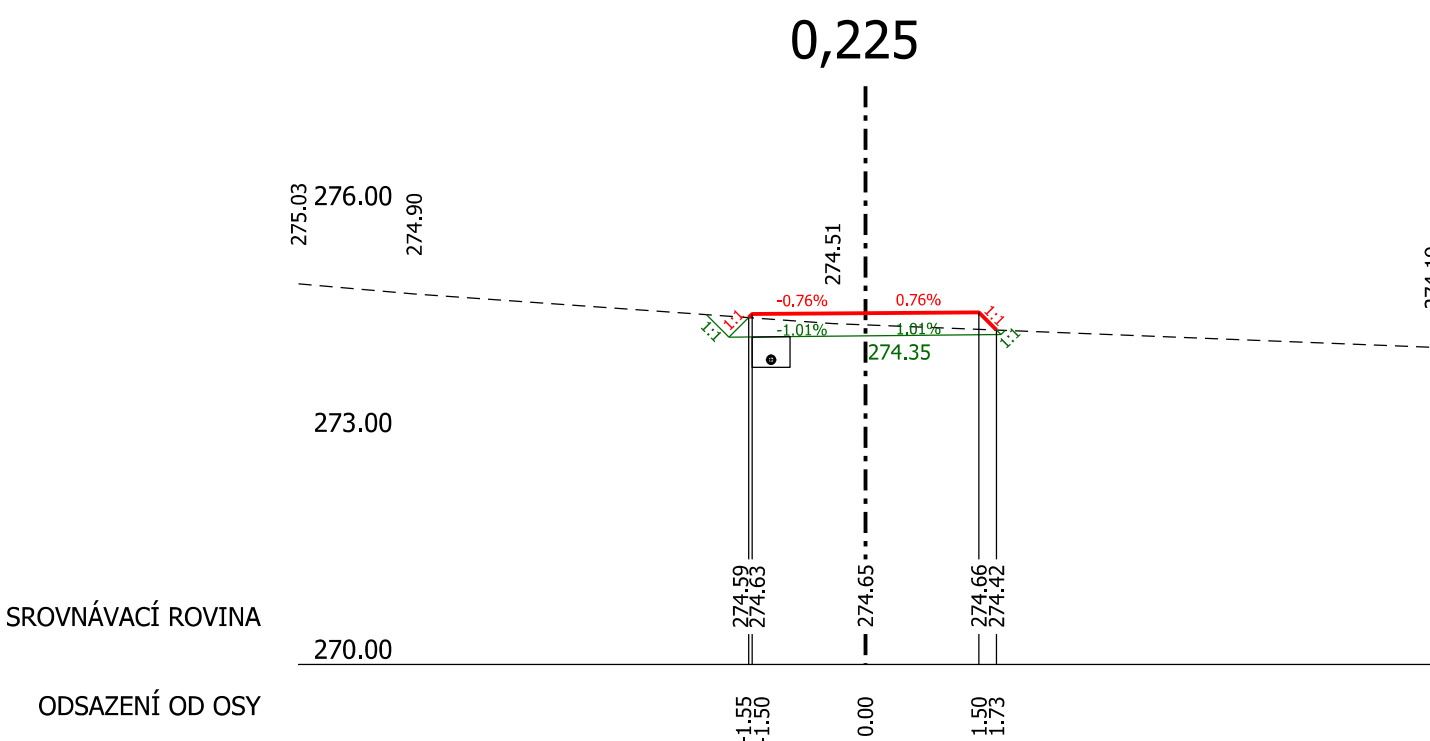
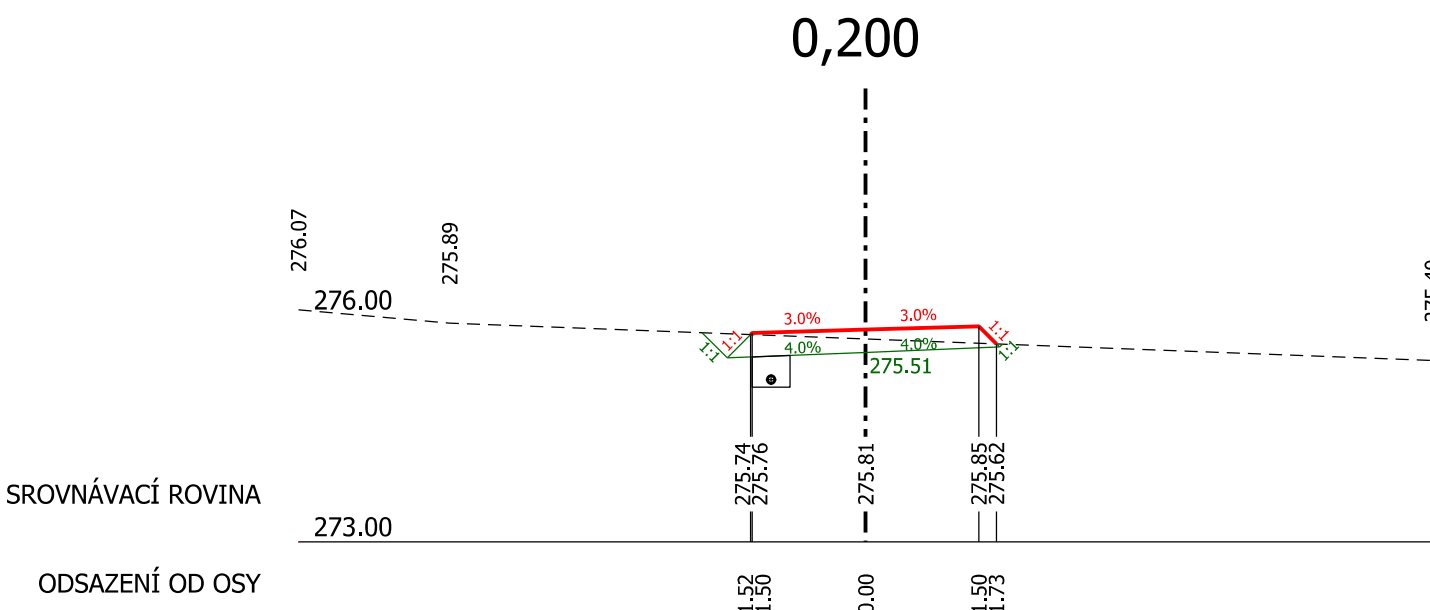
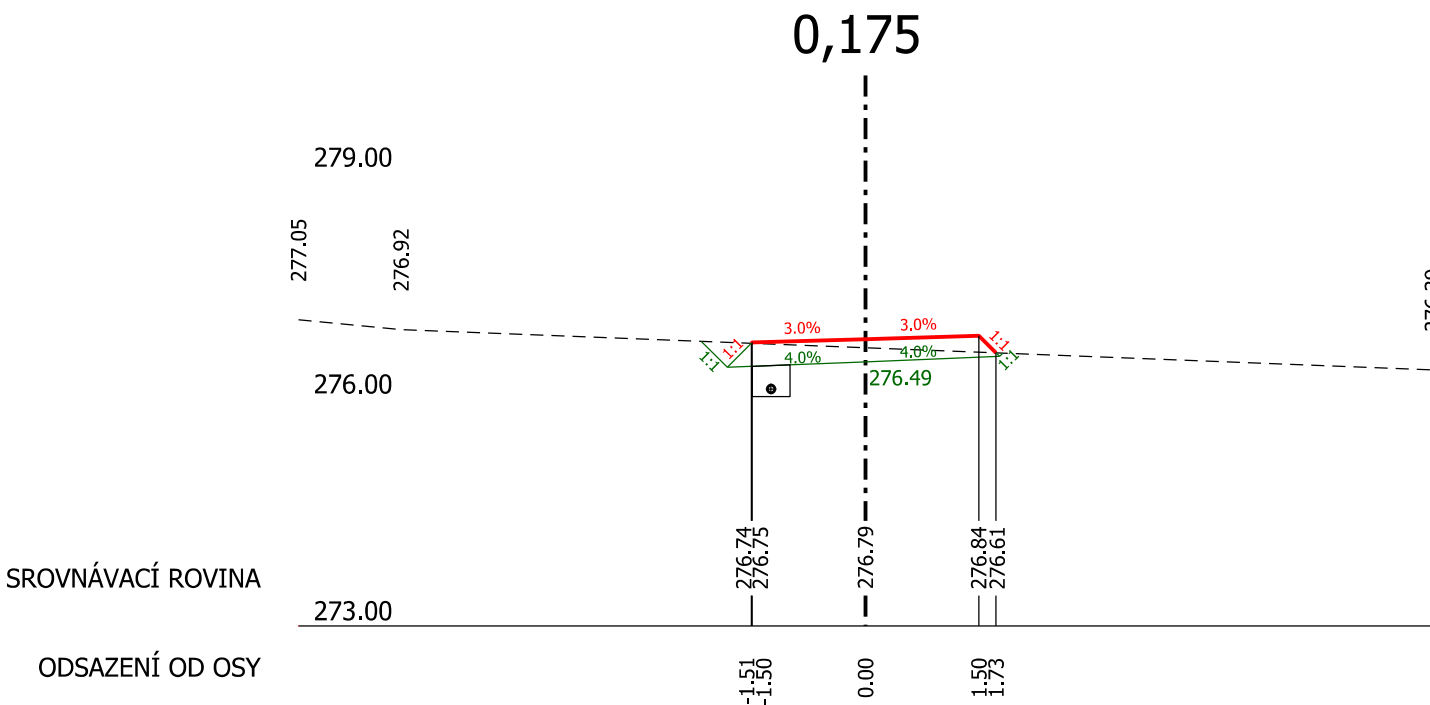
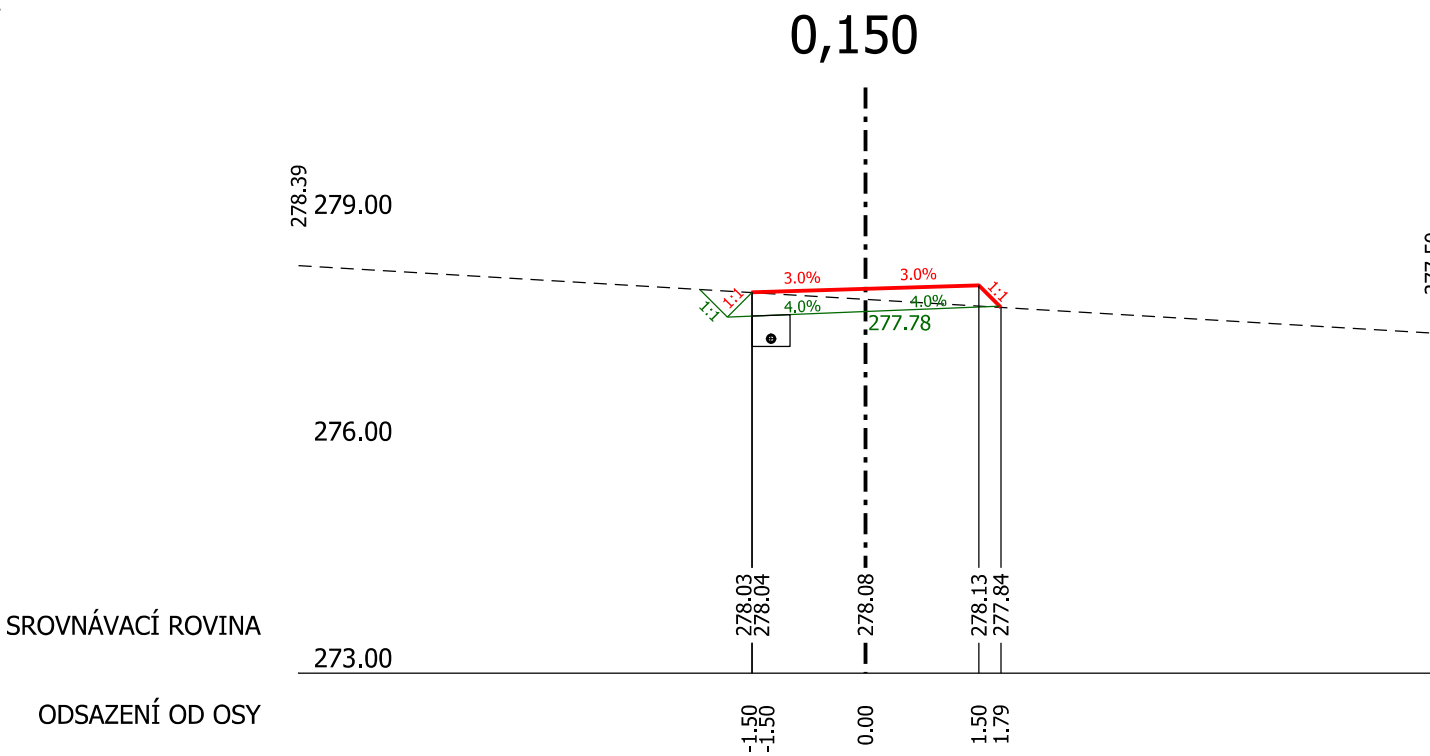
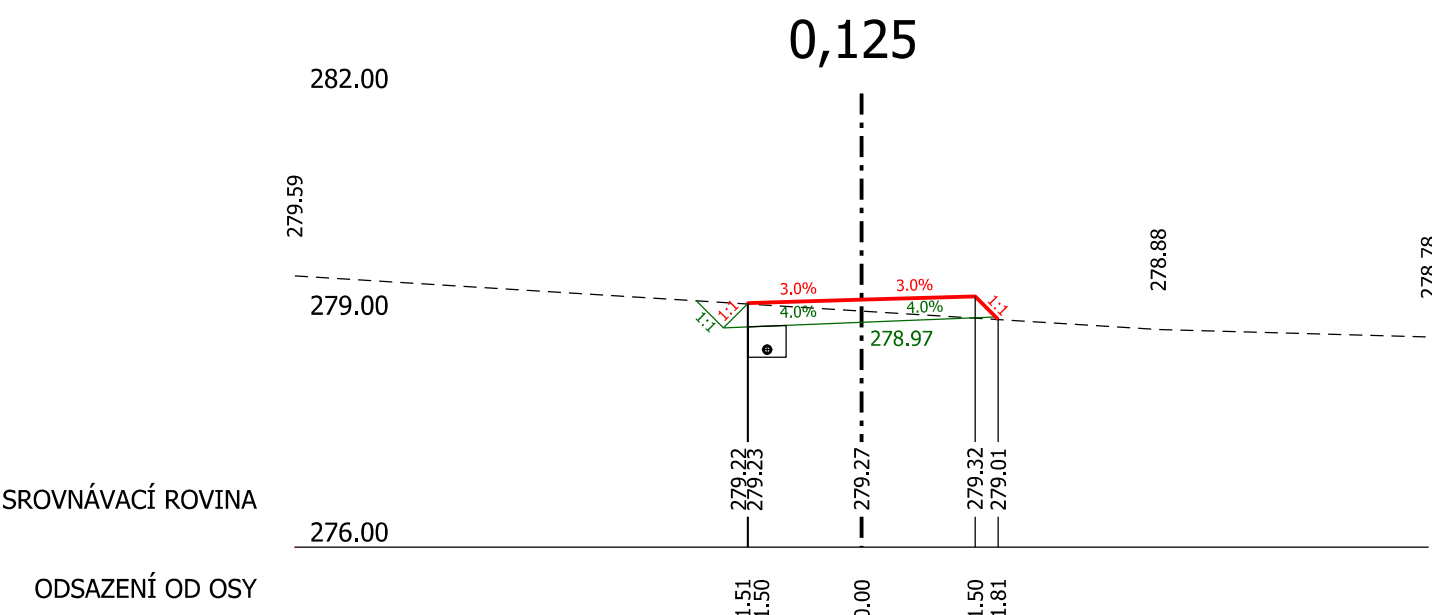
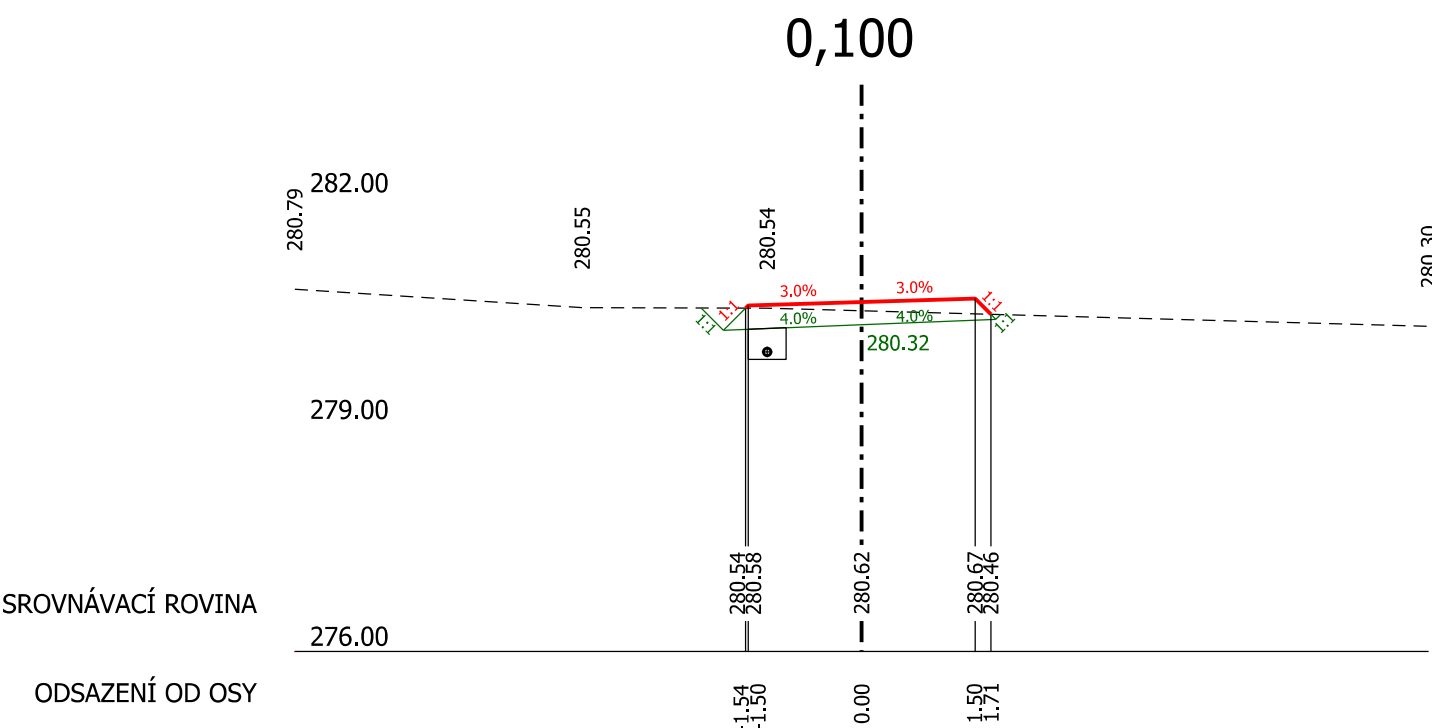
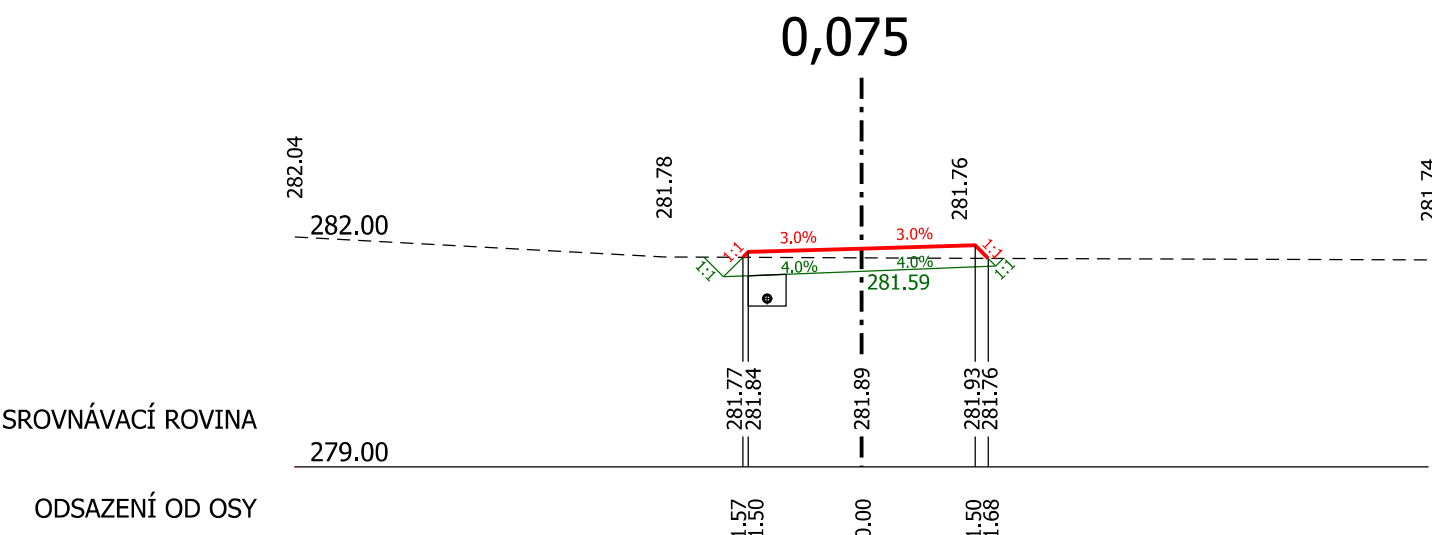
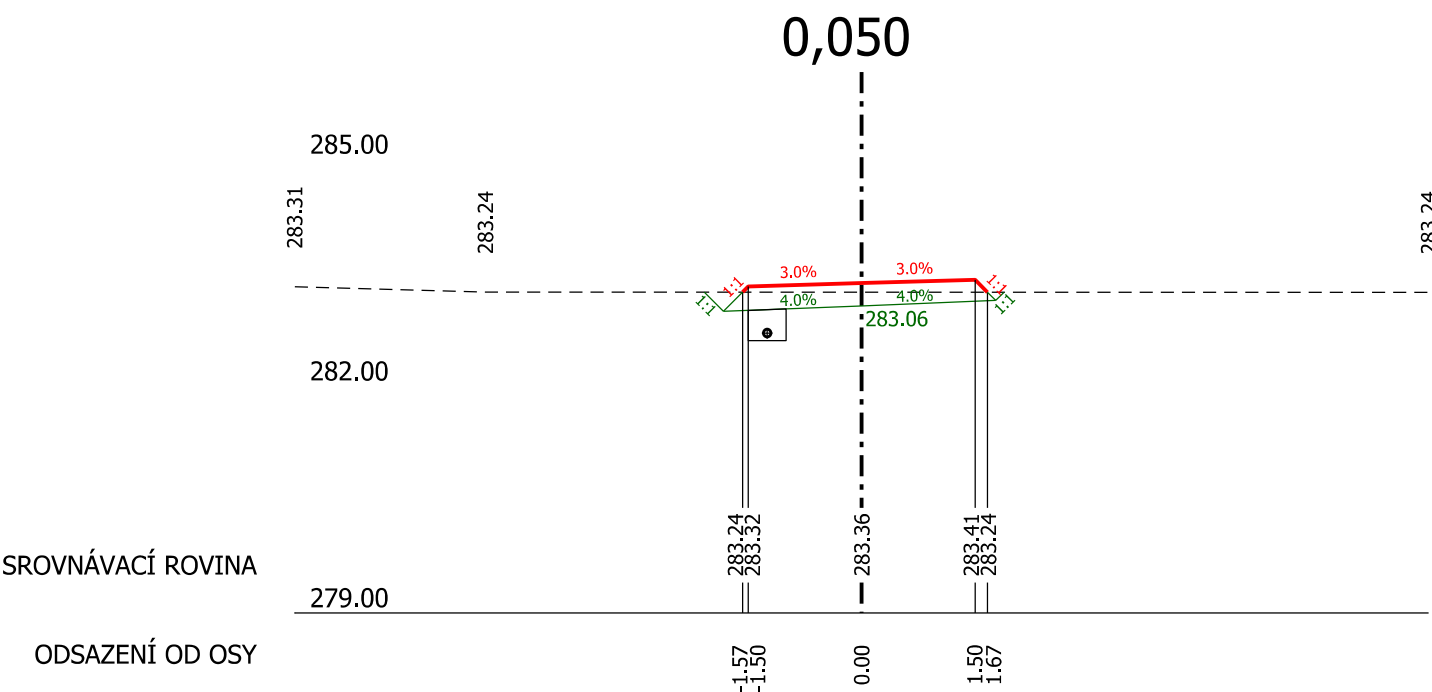
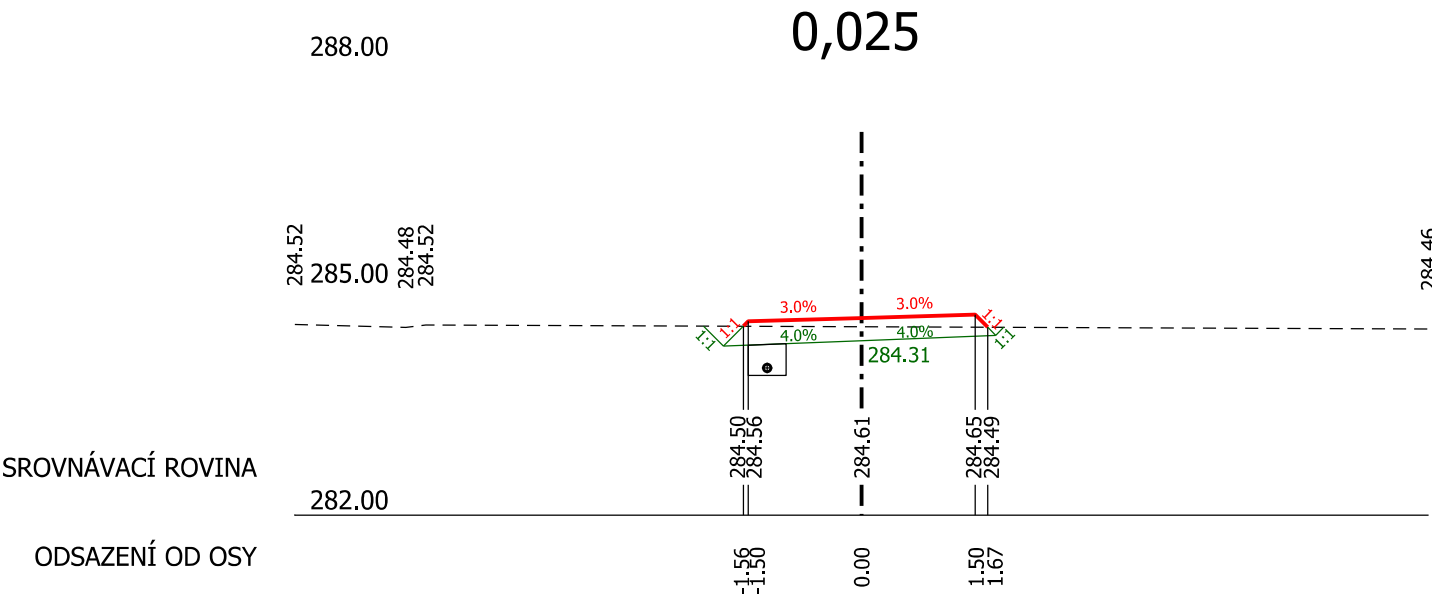


PD PRO REALIZACI SZ V OKRESE PROSTĚJOV  
POLNÍ CESTY, VHO A KRAJINNÁ ZELEN V K.Ú. ČELECHOVICE NA HANÉ - I.ETAPA  
SO 03 - 109 DOPLŇKOVÁ POLNÍ CESTA DC55  
PŘÍČNÉ ŘEZY 1:100



GEOCENTRUM, spol. s r.o. zeměměřická a projektová kancelář Iř. Kozmonautů 1143/88, 779 00 Olomouc zapsána u KS v Ostravě, oddíl C, v.č. 5555		<b>GEOCENTRUM</b> spol. s r.o. zeměměřická a projektová kancelář, Olomouc
AUTORIZOVANÝ TECHNIK PRO DOPRAVNÍ STAVBY SPECIALIZACE NEKOLEJOVÁ DOPRAVA <b>ING. TOMÁŠ OLŠA</b>		

Projektant Ing. TOMÁŠ OLŠA		<b>GEOCENTRUM</b> spol. s r.o. zeměměřická a projektová kancelář, Olomouc	
Kreslil Ing. TOMÁŠ OLŠA			
Kontroloval Ing. JOSEF BLAHA			
Kraj: Olomoucký	Obec: Čelechovice na Hané	K. ú.: Čelechovice na Hané	Stupeň dokumentace DSP, PDPS
Objednatel ČR - STÁTNÍ POZEMKOVÝ ÚŘAD Krajský pozemkový úřad pro Olomoucký kraj		Číslo zakázky 164/2016	
		Číslo objednatele 1111-2016-521101	
		Datum 07/2017	
Akce: <b>PD PRO REALIZACI SZ V OKRESE PROSTĚJOV POLNÍ CESTY, VHO A KRAJINNÁ ZELEN V K. Ú. ČELECHOVICE NA HANÉ - I. ETAPA</b>		Měřítko 1:100	
		Formát 8 x A4	
Souřad./výškový sys. S-JTSK/B, p. v.			
Název přílohy: <b>SO 03 - 109 DOPLŇKOVÁ POLNÍ CESTA DC55 PŘÍČNÉ ŘEZY</b>		Čís. soupavy: Čís. přílohy: <b>109_04</b>	