

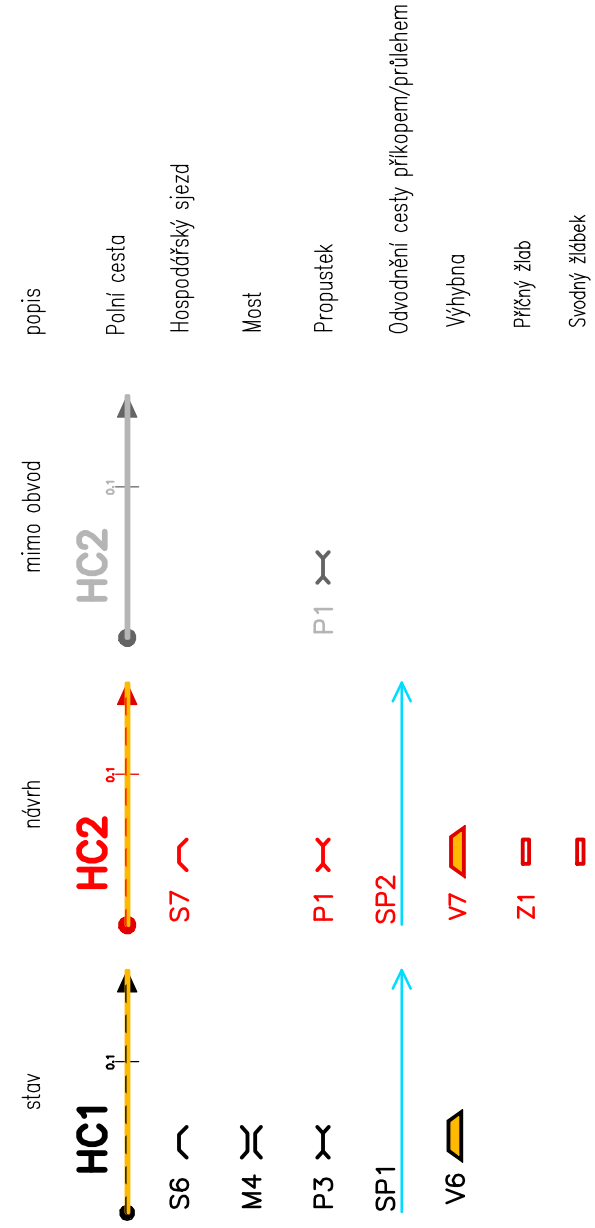
LEGENDA G5 – HLAVNÍ VÝKRES:
ZÁKLADNÍ ÚDAJE:



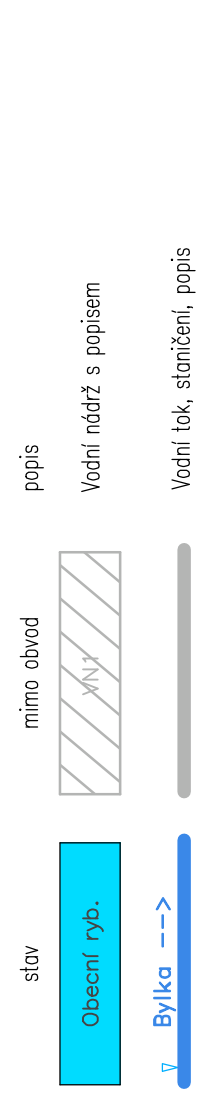
k.ú. Vystřčnovice



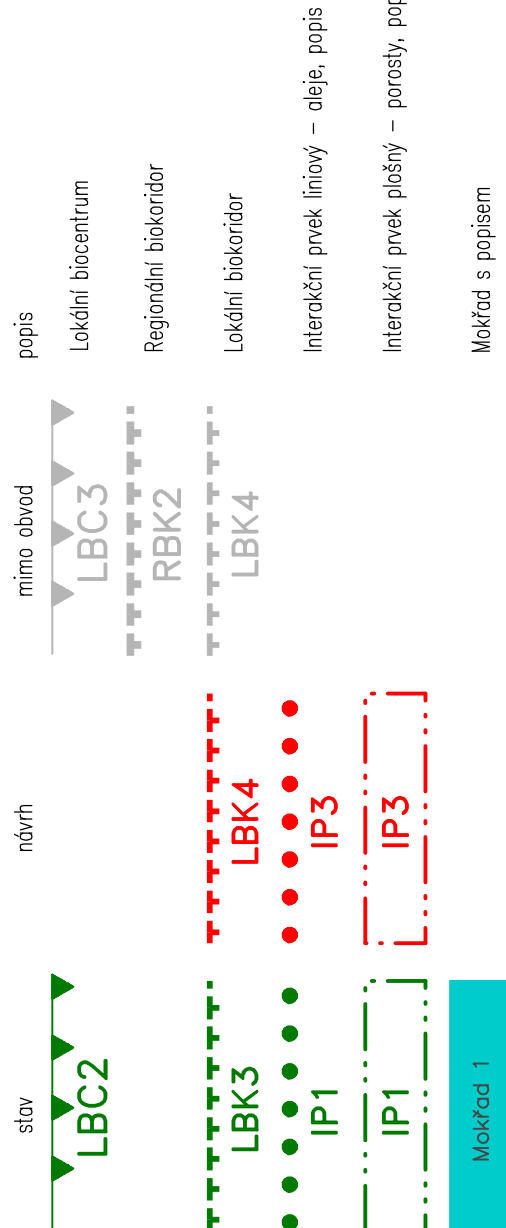
OPATŘENÍ K ZPRÍSTUPNĚNÍ POZEMKŮ:
HC/VC/DC



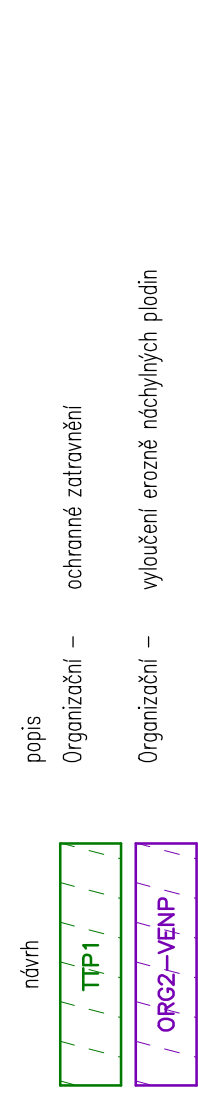
VODOHOSPODÁŘSKÁ OPATŘENÍ:



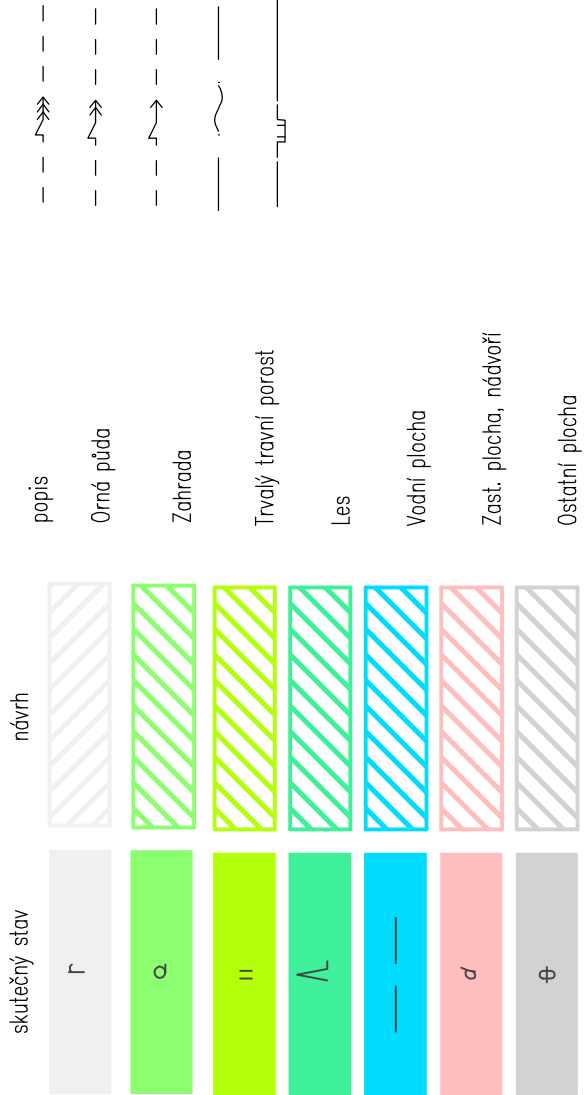
OPATŘENÍ K OCHRANĚ A TVORBĚ ŽIVOTNÍHO PROSTŘEDÍ:



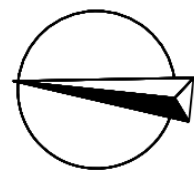
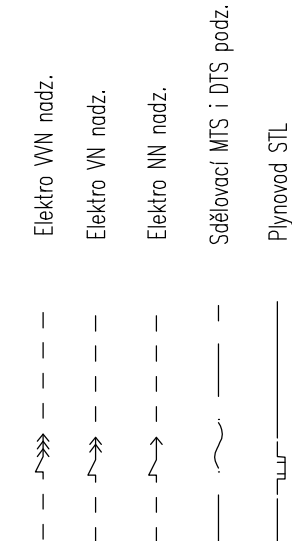
OPATŘENÍ K OCHRANĚ ZPF:



DRUHY POZEMKŮ dle KN:




INŽENÝRSKÉ SÍŤE:



Výkresový systém Bpv
S-JTSK

| | | | |
|-------------|--|------------|----------------|
| Vyhodnotil | Ing. Martina Kulhová | Ověřil | Ing. Jiří Levý |
| Obec | Vystřčnovice | Kat. území | Vystřčnovice |
| Objednatel: | Státní pozemkový úřad, krajský pozemkový úřad pro Krajský úřad, Pávek, Blatná | | |
| Akce: | KOMPLEXNÍ POZEMKOVÉ ÚPRAVY K.Ú. VYSTŘČNOVICE Aktualizace plánu společných zařízení | | |
| Název: | G5 Hlavní výkres PSZ | | |
| Datum: | 11/2018 | | |



100

| | | | |
|----------------------|--|--------------------|-----------------|
| GEOCART | | Vystřčnovice 425/1 | Xs_019_2015_VYS |
| Výkresový systém Bpv | | S-JTSK | S-JTSK |
| Mřížka | | 1: 5000 | A1 |
| Datum: | | 11/2018 | Pavek |

k.ú. Rozsíčky u Telče

k.ú. Zvolenovice

k.ú. Vystřčnovice

k.ú. Dolní Vělměč

k.ú. Nová Říše