


LEGENDA G5 - HLAVNÍ VÝKRES:

ZÁKLADNÍ ÚDAJE:



k.ú. Lhota

Podělký

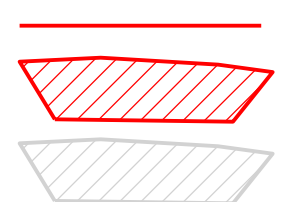
Ů

I/37

II/327 nebo III/32701

směr Lhota

210
208
207



OPATŘENÍ K ZPŘÍSTUPNĚNÍ POZEMKŮ:

HC/VC/DC/LC

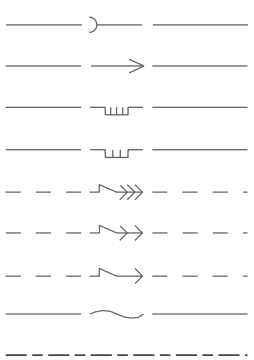
HC-R/VC-R/DC-R/LC-R

stav	návrh
HC1	HC2
SP1	SP2
V6	V7
S6	S7
M4	M1
P3	P1
Z2	Z1

OPATŘENÍ K OCHRANĚ ZPF:

stav	návrh
ST1	ST2

INŽENÝRSKÉ SÍTĚ:



- Obvod PÚ (KaPÚ/JPÚ)
Zastavitelné plochy
Zastavěné plochy
Hranice KÚ / navržená hranice KÚ
Názvy kat.území
Názvy místní
Kulturní památka
Silnice I.tř.
Silnice II. nebo III.tř.
Místní komunikace
Vrstevnice zdůrazněná
Vrstevnice základní (zpravidla bez popisu)
Vrstevnice doplňková 1/2 intervalu (bez popisu)
Navrhovaný prvek PSZ s popisem - liniový
Navrhovaný prvek PSZ s popisem - plošný
Objekty mimo KaPÚ/JPÚ

- Označení cesty
Hlavní / Vedlejší / Doplňková / Lesní
Polní/lesní cesta k rekonstrukci
popis
Polní cesta
Odvodnění cesty příkopem/průlehem
Výhybna
Hospodářský sjezd
Most
Propustek
Příčný žlab

- popis
Organizační - ochranné zatrubnění/zasakovací pás/zalesnění
stabilizace dráhy soustr. povrchového odtoku
Organizační - protierozní rozmístování plodin, osevní postup,
strídání plodin, vyloučení erozní náchylných plodin
Agrotechnická opatření - výsev do krycí plodiny-strniště,
hrazkování a důlkování, mulčování
Stabilizace strže s popisem

- kanalizace
vodovod
plynovod VTL
plynovod STL
elektro VVN nadz.
elektro VN nadz.
elektro NN nadz.
sdělovací MTS iDTS podz.
ochranná pásma sítí

DRUHY POZEMKŮ:

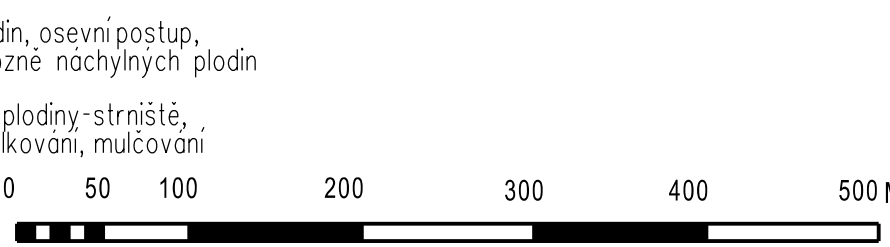
skutečný stav	návrh	popis
r		orná
q		zahrada
ii		trvalý travní porost
Λ		les
— —		vodní plocha
d		zast.plocha, nádvoří
θ		ostatní plocha

VODOHOSPODÁŘSKÁ OPATŘENÍ:

stav	návrh	popis
Obecní ryb.	VN1	Vodní nádrž s popisem
OP1/OK1	OP2/OK2	Příkop/odpadní koryto s popisem
Bylka -->		Vodní tok, staničení, popis
		Zatrubnění, staničení, popis
		Otevřené meliorační zařízení
		Zatrubněné meliorační zařízení
		Rozvodnice

OPATŘENÍ K OCHRANĚ A TVORBĚ ŽIVOTNÍHO PROSTŘEDÍ:

stav	návrh	popis
LBC2	LBC3	Lokální biocentrum
LBK3	LBK4	Lokální biokoridor
IP1	IP3	Interakční prvek liniový, popis
IP2	IP4	Interakční prvek plošný, popis
KZ1		Krajinná zeleň - plošná, popis
KZ2		Krajinná zeleň - liniová, popis
		Památný strom



AKCE:	KOMPLEXNÍ POZEMKOVÉ ÚPRAVY K.Ú. VYSOKÁ U VAL. MEZIRÍČÍ	AGROPROJEKT PSO s.r.o. Slavíčkova 1b, 638 00 BRNO Tel.: 533033986 Fax: 533033961 E-mail: info@agroprojektpsoc.cz IČO: 416 014 83
KAT. ÚZEMÍ:	VYSOKÁ U VALAŠSKÉHO MEZIRÍČÍ	ZODP.PROJEKTANT KaPÚ
OBEC:	LEŠNÁ	PROJEKTANT KaPÚ:
OKRES:	VSETÍN	PROJEKTANT ÚSES:
OBJEDNATEL:	SPÚ, KPÚ pro Zlínský kraj, pobočka Vsetín	ZAKÁZKOVÉ ČÍSLO:
OBSAH:	PLÁN SPOLEČNÝCH ZAŘÍZENÍ G5 - MAPA PSZ	FORMÁT:
		DATUM:
		MĚŘÍTKO:
		PŘÍLOHA: