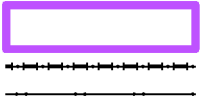
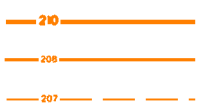


LEGENDA - MAPA EROZNÍHO OHROŽENÍ - STAV:


ZÁKLADNÍ ÚDAJE:



k.ú. Lhota
Podílky



- Obvod PÚ
- Státní hranice
- Hranice KÚ
- Názvy kol. území
- Názvy místní
- Vrstevnice zdůrazněná
- Vrstevnice základní (zpravidla bez popisu)
- Vrstevnice doplňková 1/2 intervalu (zpravidla bez popisu)




- Erozní celek
- 0 - 4
- 4 - 8
- 8 - 10
- 10 - 15
- 15 - 20
- 20 - 25
- 25 - 30
- nad 30



Souř. systém : S-JTSK

Výšk. systém : BPV

AKCE :	KOMPLEXNÍ POZEMKOVÉ ÚPRAVY MŠTĚNOVICE	 AGROPROJEKT PSO s.r.o. Slavičkova 1b, 638 00 BRNO Tel.: 533033978 Fax: 533033961 e-mail: kristyna.skalicka@agroprojektpsso.cz	
KAT. ÚZEMÍ:	MŠTĚNOVICE	ZODPOVĚDNÝ PROJEKTANT:	ING. ALEXANDER ŠVIHALEK
OBEC:	LEŠNÁ	PROJEKTANT:	ING. KRISTÝNA SKALICKÁ
OKRES:	VSETÍN	PROJEKTANT:	ING. JANA ŠNAJDROVÁ
OBJEDNATEL:	SPÚ, KPÚ PRO ZLÍNSKÝ KRAJ, POBOČKA VSETÍN	KRESLIL:	MicroStation
OBSAH:	MAPA EROZNÍHO OHROŽENÍ STÁVAJÍCÍ STAV	ČÍSLO ZAKÁZKY:	106 - 2630 - 13
		DATUM:	4/2016
		MĚŘÍTKO:	1 : 10 000
		PŘÍLOHA:	7.5.3a