


DODATEK Č.1 KE SMLouvĚ O DíLO



uzavřená podle § 2586 a násl. zákona č. 89/2012 Sb., občanský zákoník, ve znění pozdějších předpisů (dále jen „NOZ“)

Smluvní strany:

Objednatel: Česká republika - Státní pozemkový úřad,
Sídlo: Husinecká 1024/11a, 130 00 Praha 3 – Žižkov
Krajský pozemkový úřad pro Královéhradecký kraj,
Pobočka Rychnov nad Kněžnou
Adresa: Jiráskova 1320, 516 01 Rychnov nad Kněžnou
Zastoupený: *vedoucí pobočky Mgr. Alenou Rufferovou*, KPÚ pro
Královéhradecký kraj, Pobočka Rychnov nad
Kněžnou
Ve smluvních záležitostech oprávněn jednat: *Mgr. Alena Rufferová, KPÚ pro Královéhradecký kraj, Pobočka Rychnov nad Kněžnou*
V technických záležitostech oprávněn jednat: *Dagmar Nosková, KPÚ pro Královéhradecký kraj, Pobočka Rychnov nad Kněžnou*
Ing. Karel Káda, *KPÚ pro Královéhradecký kraj, Pobočka Rychnov nad Kněžnou*
Adresa: Jiráskova 1320, 516 01 Rychnov nad Kněžnou
Tel. 
E-mail: a.rufferova@spucr.cz
ID DS: z49per3
Bankovní spojení: ČNB
Číslo účtu: 3723001/0710
IČO: 01312774
DIČ: CZ01312774 - není plátce DPH

(dále jen „objednatel“)

a

Zhotovitel: AGROPLAN, spol. s r.o.
Sídlo: Jeremenkova 9, 147 00 Praha 4
Zastoupen: Ing. Jana Švábová, jednatel
Ing. Petr Kubů, jednatel
Ve smluvních záležitostech oprávněn jednat: Ing. Jana Švábová, jednatel
Ing. Petr Kubů, jednatel
V technických záležitostech oprávněn jednat: Ing. Jana Švábová, jednatel
Ing. Petr Kubů, jednatel
Telefon: 
E-mail : 
ID DS: pb5jxk5
Bankovní spojení: ČSOB Praha 4
Číslo účtu: 31405/0300
IČO: 481 10 141
DIČ: CZ48110141
Společnost je zapsaná v obchodním rejstříku vedeném: Městským soudem v Praze, oddíl C, vložka 16154

(dále jen „zhotovitel“)

(společně dále jako „smluvní strany“).

Smluvní strany uzavřely níže uvedeného dne, měsíce a roku tento dodatek ke smlouvě o dílo (dále jen „dodatek“) na základě výsledku zadávacího řízení podle příslušných ustanovení zákona č. 134/2016 Sb., o zadávání veřejných zakázek, ve znění pozdějších předpisů (dále jen „ZZVZ“):

ČI. I

Důvody uzavření dodatku

- 1.1. Dodatek se uzavírá na základě žádosti zhotovitele ze dne 13.1. 2021 č.j. SPU 011650/2021 o změnu termínů dokončení dílčí části 3.4.2. Podrobné měření polohopisu v obvodu KoPÚ mimo trvalé porosty a v trvalých porostech s termínem odevzdání do 31.3. 2021, dále dílčí části 3.4.2. Zjišťování průběhu vlastnických hranic v lesních porostech včetně trvalého označení lomových bodů a dílčí části 3.4.3. Zjišťování hranic obvodů KoPÚ, geometrický plán pro stanovení obvodů KoPÚ, předepsaná stabilizace dle vyhl. č. 357/2013 Sb., Zjišťování hranic pozemků neřešených dle § 2 zákona s termínem odevzdání do 30.6. 2021.
- 1.2. V souvislosti s aktuální epidemiologickou situací ve výskytu onemocnění COVID-19 rozhodla vláda ČR o vyhlášení nouzového stavu (Usnesení č. 196/2021), dále svým usnesením omezila možnost shromažďování ve vnitřních prostorech staveb v počtu vyšším než 10 osob (Usnesení č. 996/20).
- Při dodržení zákonného postupu lze bez konání úvodního jednání provést pouze zaměření polohopisu, kde není potřeba přítomnost dotčených vlastníků nebo správců. Součástí etapy polohopisu pro KoPÚ Semechnice je i zjišťování průběhu vlastnických hranic lesních pozemků, zahrad a pozemků zastavěných, které nelze provést bez přítomnosti vlastníků.
- Předpokladem pro správnou aplikaci práva je náležitý procesní postup, který je v případě pozemkových úprav stanoven zákonem č. 139/2002 Sb. v kombinaci se správním řádem. Zákon o pozemkových úpravách je speciální právní normou, do níž je včleněno právo hmotné i procesní. Při řízení o pozemkových úpravách je tedy nezbytné postupovat v souladu se zákonem tzn. s ohledem na časovou posloupnost danou tímto zákonem.
- Objednatel vyhodnotil žádost i její odůvodnění krizí způsobenou epidemií onemocnění COVID 19 jako oprávněnou z důvodu nemožnosti svolat úvodní jednání a následně zjišťování hranic pozemků, pro které má zpracovatel připravené veškeré podklady.

ČI. II

Předmět dodatku

Tímto dodatkem se mění termíny splnění fakturačních celků takto:

Fakturační celek		Termín ukončení dle SoD	Termín ukončení dle tohoto dodatku
3.4.2.	Podrobné měření polohopisu v obvodu KoPÚ mimo trvalé porosty	31.3. 2021	Do 4 měsíců od konání úvodního jednání
	Podrobné měření polohopisu v obvodu KoPÚ v trvalých porostech	31.3. 2021	Do 4 měsíců od konání úvodního jednání
	Zjišťování průběhu vlastnických hranic v lesních porostech včetně trvalého označení lomových bodů	30.6. 2021	Do 4 měsíců od konání úvodního jednání
3.4.3.	Zjišťování hranic obvodů KoPÚ, geometrický plán pro stanovení obvodů KoPÚ, předepsaná stabilizace dle vyhl. č. 357/2013 Sb.	30.6. 2021	Do 4 měsíců od konání úvodního jednání
	Zjišťování hranic pozemků neřešených dle § 2 zákona	30.6. 2021	Do 2 měsíců od výzvy objednatele

Čl. III
Závěrečná ustanovení

- 3.1. Ostatní ustanovení smlouvy o dílo a termíny se tímto dodatkem nemění.
- 3.2. Dodatek nabývá platnosti dnem podpisu smluvních stran a účinnosti dnem jeho uveřejnění v registru smluv dle § 6 odst. 1 zákona č. 340/2015 Sb., o zvláštních podmínkách účinnosti některých smluv, uveřejňování těchto smluv a o registru smluv (zákon o registru smluv).
- 3.3. Objednatel i zhotovitel prohlašují, že si dodatek přečetli a že souhlasí s jeho obsahem, dále prohlašují, že dodatek nebyl sepsán v tísni ani za nápadně nevýhodných podmínek. Na důkaz toho připojují své podpisy.

V Rychnově nad Kněžnou dne 30.3.2021

V Praze 18.3.2021

Za objednatele:

Za zhotovitele:

Mgr. Alena Rufferová
Vedoucí Pobočky Rychnov nad Kněžnou
Státní pozemkový úřad

Ing. Petr Kubů
jednatel AGROPLAN spol. s r.o.