
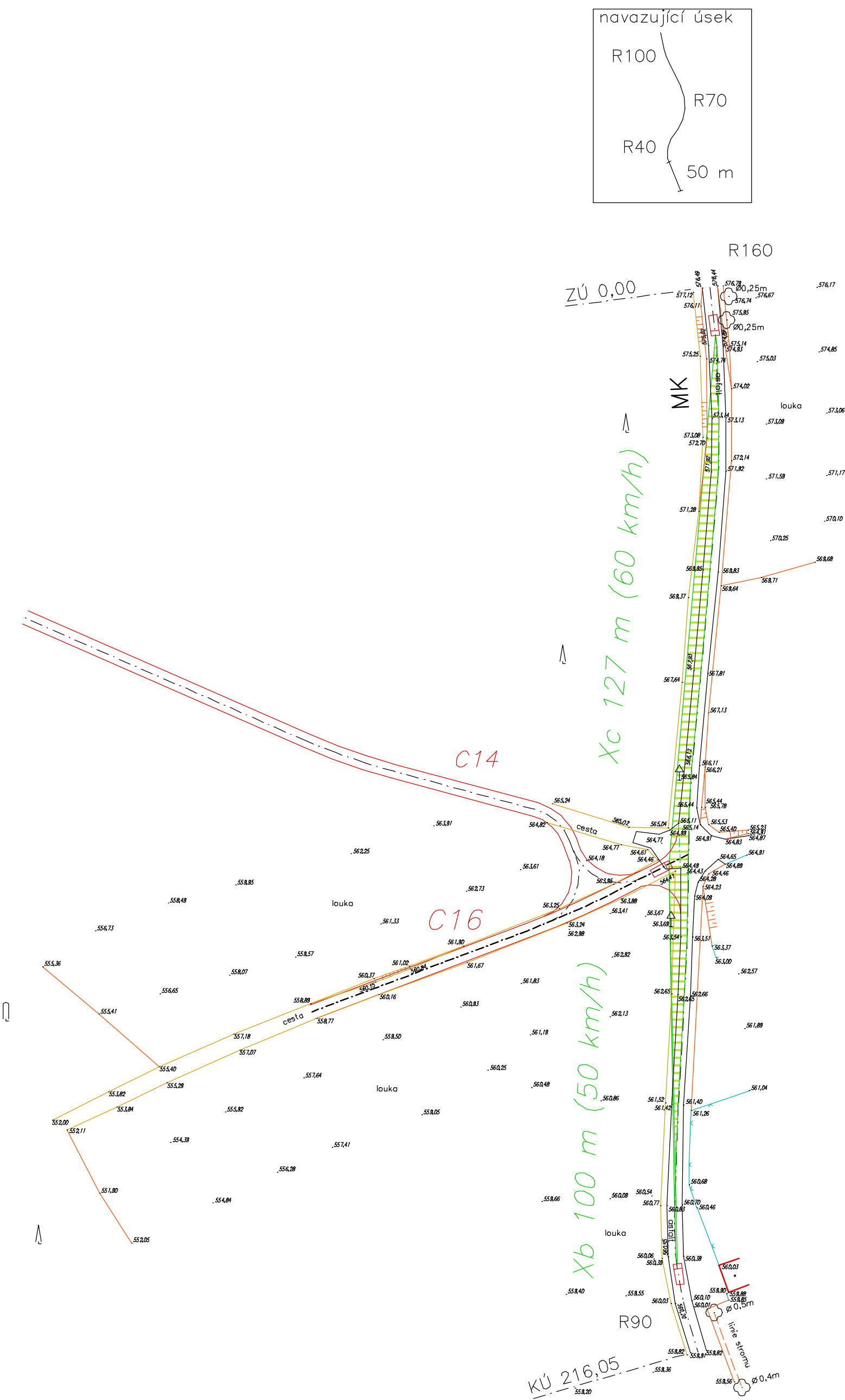






Příloha č. 3.2 – Situace a podélný profil místní komunikace – k.ú. Skuhrov u Železného Brodu

měřítko: 1:1000/100



Sjezd C16 na místní komunikaci (rozhled vlevo, vpravo, místo sjezdu)



		Kraj: Liberecký	Obec: Skuhrov	Výkres č.:
		Kat.území: Skuhrov u Železného Brodu		Měřítko 1 : 1000
Výškopisné zaměření zájmového území				
Zaměřil	Vyhotovil	Souřadnicový systém: S-JTSK		
Datum: prosinec 2012	Datum: leden 2013	Výškový systém: BPV		
		Objednavatel: MZE, PÚ Jablonec nad Nisou		
Obsah:	Zaměření pro ověření rozhledových poměrů			
Zodpovědný projektant				
		Vypracoval		
Stupeň	dopravné inženýrské posouzení	Měřítko:	situace	1:1000
Datum	leden 2013		podélný profil	1:1000/100
Akce	Číslo přílohy		Číslo kopie	
KPÚ Skuhrov, posouzení připojení polních cest na MK		3.2		
Obsah:				
Připojení C16 na místní komunikaci, situace a podélný profil				