
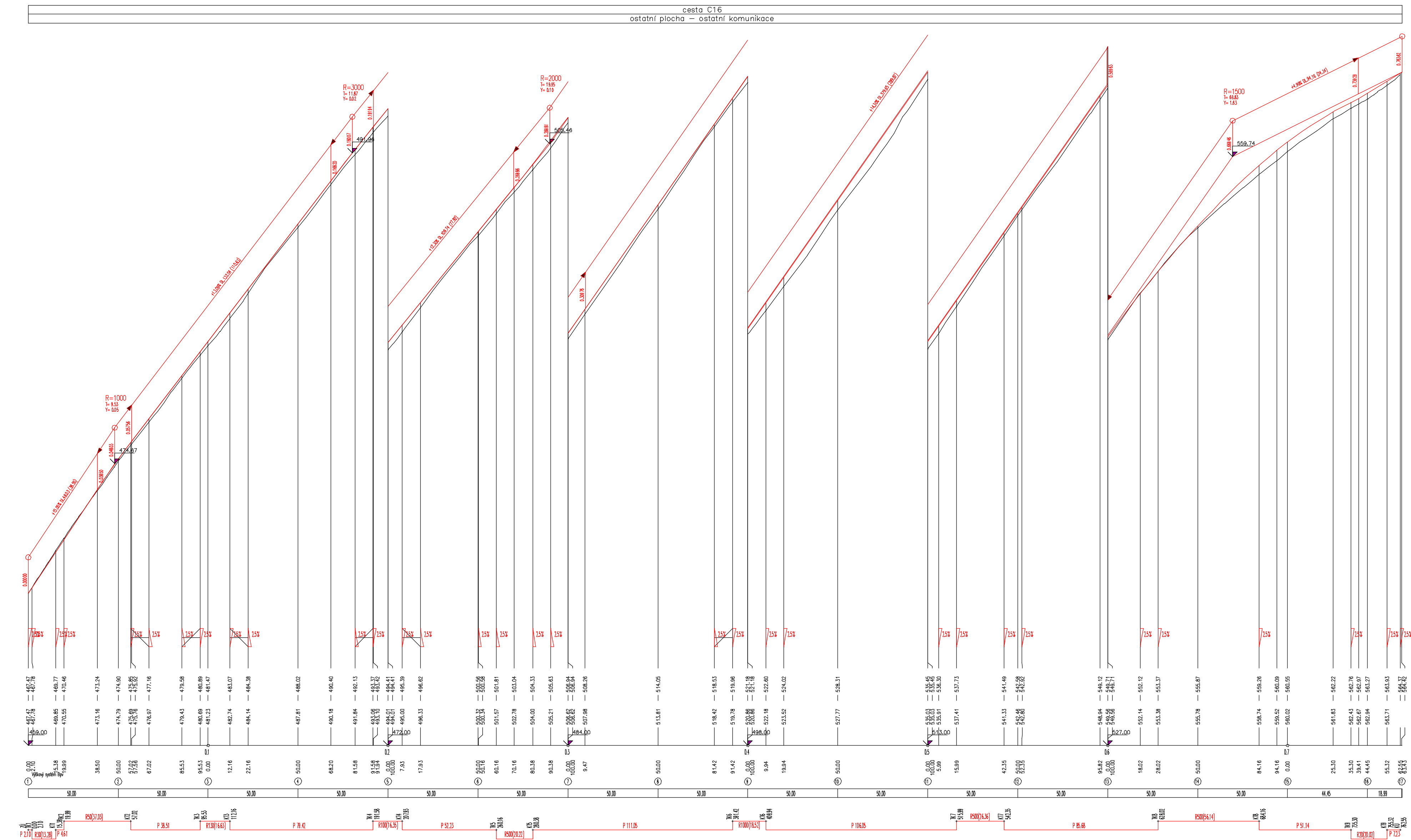


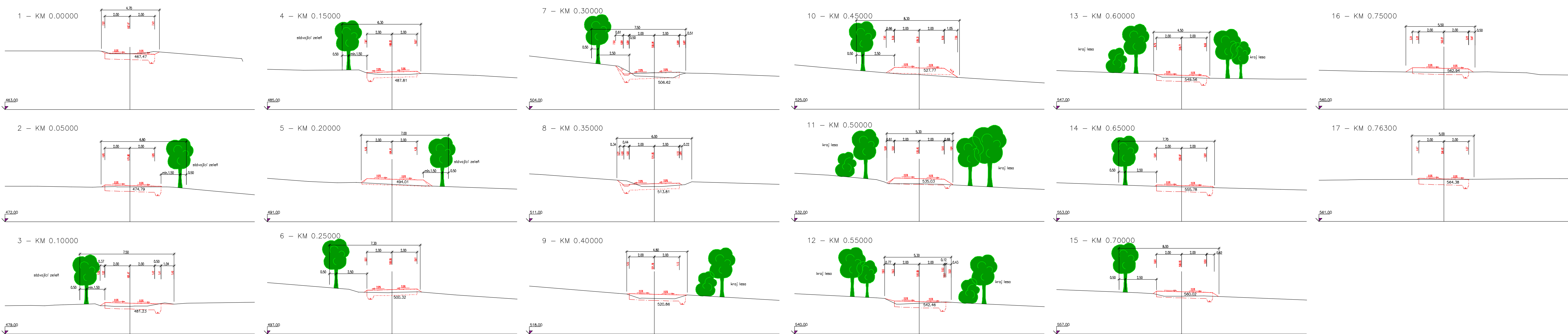
Situace polní cesty C16, měřítko 1: 1500



Podélný profil polní cesty C16, měřítko 1: 1500/150



Příčné profily polní cesty C16, měřítko 1: 150



	Kraj: Liberecký	Obec: Skuhrov
	k.ú. Skuhrov u Železného Brodu	měř.: 1: 1500/formát A0
	Zpracoval:	Souřad.systém: JTSK
	Zodp. projektant:	Datum: 1/2013
Zakázka: 2/2011		Číslo výkresu:
PLÁN SPOLEČNÝCH ZAŘÍZENÍ		
Obsah	Podélné a příčné profily C16	