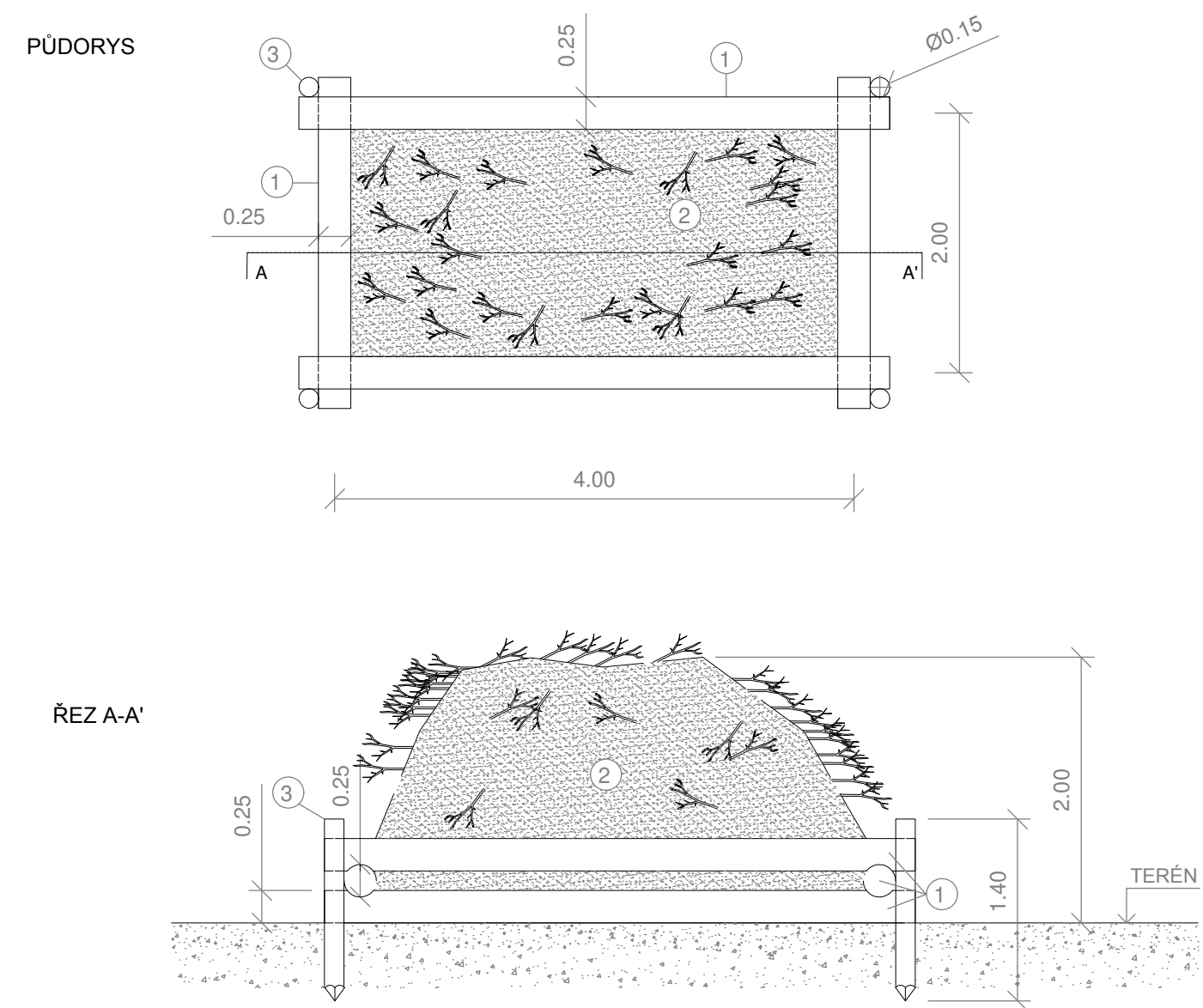


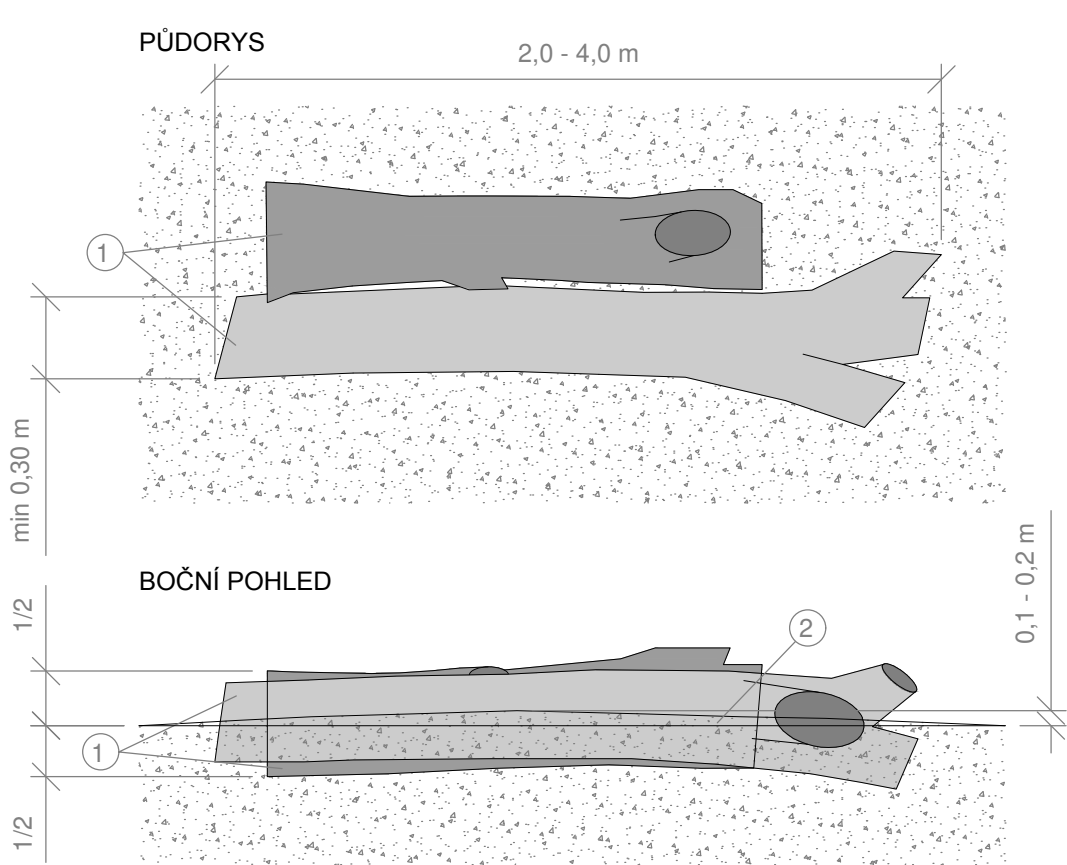
SCHÉMA PLAZNÍKU



LEGENDA

- 1 - DŘEVĚNÁ KULATINA PRŮM. 20 - 25 cm, SPOJENÁ ÚPLNÝM ROVNÝM NEBO ČÁSTEČNĚ ROVNÝM PŘEPLÁTOVÁNÍM
- 2 - VĚTVE (KLEST) O PRŮM. DO 10 cm A DÉLCE DO 4 m, UROVNANÉ DO VÝŠKY CCA 2 - 3 m
A NÁSLEDNĚ PŘITÍŽENÉ ORNICÍ V OBJEMU CCA 0,25 m3/m2.
- 3 - ZAJIŠŤOVACÍ DŘEVĚNÉ KOLÍKY PRŮM. 15 cm, DL. 1,4 m

SCHÉMA BROUKOVIŠTĚ



LEGENDA

- 1 - DŘEVĚNÉ KMENY MINIMÁLNÍHO PRŮM. 30 - 35 cm, DÉLKY ALESPŮŇ 2 m, POČET KUSŮ 2 - 5
- 2 - ZEMINA UTĚSŇUJÍCÍ KMENY, KTERÁ VE STŘEDU OBJEKTU VYSTUPUJE 10 - 20 cm NAD TERÉN

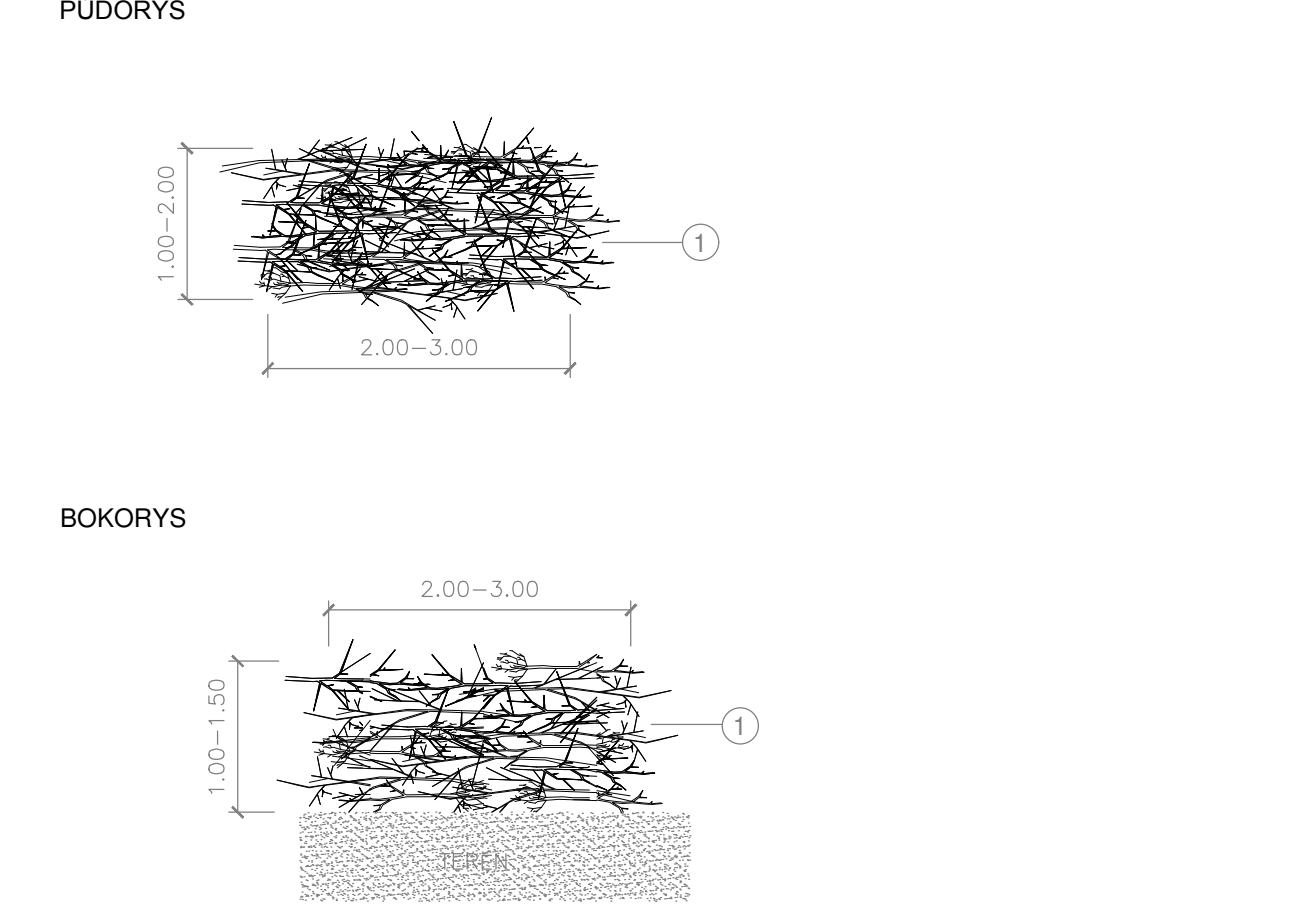
POZNÁMKY

KMENY POUŽITÉ NA STAVBU OBJEKTU JSOU Z MÍSTNÍCH DŘEVIN JAKO JSOU LÍPY, HABRY, JAVORY APOD. (NEVHODNÉ JSOU INVAZNÍ DŘEVINY). KMENY MOHOU MÍT RŮZNOU DÉLKU, MINIMÁLNĚ VŠAK 2 m A MAXIMÁLNĚ 4 m. KMENY JSOU Z JEDNÉ POLOVINY ZAPUŠTĚNY DO TERÉNU A JE VHODNÉ JE DO ZEMĚ UMISŤOVAT TOU STRANOU KMENE, KTERÁ BYLA MÉNĚ VYSTAVENA SLUNCI BĚHEM ŽIVOTA STROMU (JE-LI TO MOŽNÉ).

JE NEPŘÍPUSTNÉ POUŽITÍ JAKÝCHKOLIV OCHRANNÝCH NÁTĚRŮ NEBO POSTŘÍKŮ PROTI HMYZU ČI HOUBÁM, NAPADENÍ KMENE HMYZEM NEBO HOUBAMI NENÍ NA ŠKODU.


ZEMINA URČENÁ NA UTĚSNĚNÍ KMENŮ MŮŽE BÝT PROMÍCHÁNA S TROUchem Z POUŽITÝCH KMENŮ

MRTVÉ DŘEVO



LEGENDA

- 1 - VĚTVE, KLESTÍ NEINVAZNÍCH DRUHŮ DŘEVIN NEJLÉPE S LISTÍM I SEMENY

ZODP.PROJEKTANT	VED.PROJEKTANT	VYPRACOVAL	ZAKÁZ.ČÍSLO	
			20 039	
KATASTR: VYSOČANY U CHOMUTOVA		KRAJ: ÚSTECKÝ		
POŘIZOVATEL: ČR - SPÚ, POBOČKA CHOMUTOV				STUPEŇ: DSP
AKCE BIOCENTRUM LBC 13, BOKORIDORY LBK 10-00, LBK 10-13, LBK 13-12 A INTERAKČNÍ PRVEK IP V K.Ú. VYSOČANY U CHOMUTOVA				DATUM: 11/2020
ČÁST D.2. DOKUMENTACE OBJEKTŮ - VÝKRESOVÁ ČÁST				ČÍSLO PARÉ
PŘÍLOHA D.2.5. SO-05 BIOTECHNICKÉ OBJEKTY				MĚŘÍTKO 1:50