




















NRBC
 RBC
 LBC
 NRBK
 RBK
 LBK
 Revitalizace
 Lokality NATURA 2000



NRBC
 RBC
 LBC
 NRBK
 RBK
 LBK
 Interakční prvky
 Hranice zón CHKO


Nadregionální biocentrum
 Regionální biocentrum
 Lokální biocentrum
 Nadregionální biokoridor
 Regionální biokoridor
 Lokální biokoridor
 Interakční prvky
 Hranice zón CHKO

The diagram illustrates the vertical structure of a road and the traffic signs used to identify its layers. From top to bottom, the layers and their associated signs are:

- Polni cesta - vedlejší** (Main road - side road): Indicated by a yellow dashed line with a black arrow pointing right, and a red 'N' sign.
- Polni cesta - doplnková** (Main road - supplementary): Indicated by a red dashed line with a black arrow pointing right, and a red 'P1' sign.
- Odvodňovací priekop / drenáž** (Drainage ditch / drainage): Indicated by a blue dashed line with a black arrow pointing right, and a blue 'P3' sign.
- Výhybná** (Warning of a bump): Indicated by a yellow dashed line with a black arrow pointing right, and a yellow 'C2' sign.
- Hospodárskij sjezd** (Warning of a descent): Indicated by a red dashed line with a black arrow pointing right, and a red 'C7' sign.
- Prapustek** (Warning of a pothole): Indicated by a red dashed line with a black arrow pointing right, and a red 'C26' sign.
- Označení cest - asfaltový povrch** (Road marking - asphalt surface): Indicated by a red dashed line with a black arrow pointing right, and a red 'C2' sign.
- Označení cest - šikrový povrch** (Road marking - gravel surface): Indicated by a yellow dashed line with a black arrow pointing right, and a yellow 'C7' sign.
- Označení cest - travnatý povrch** (Road marking - grassy surface): Indicated by a green dashed line with a black arrow pointing right, and a green 'C26' sign.
- Sedimentační linka** (Sedimentation line): Indicated by a red dashed line with a black arrow pointing right, and a red 'C2' sign.

	kanalizace
	vodvod
	produktovd nazd.
	produktovd pozd.
	plynovod VVTL
	plynovod VTL
	plynovod STL
	plynovod NTL
	regul.stanice
	KAO
	katodicka ochrana.
	tepl vod nazd.
	tepl vod pozd.
	elektro VVN nazd.
	elektro VN nazd.
	elektro NN nazd.
	sdelovaci MTS : DTS
	sdelovaci MTS : DTS
	ochrana pasma sili

stav	návrh	popis
R1	N1	Vodní nádrž s popisem
<u>přikop</u>	OP2.ZQ1	Přikop s popisem, zatravněný okraj
		Vodní tok, zatravněný tok, popis
		Meliorace

Souř. systém : S-JTSK		Výšk. systém : BPV		
AKCE :	NÁVRH KOMPLEXNÍCH POZEMKOVÝCH ÚPRAV V K.Ú. BUDEČ U ŽDÁRU N. S.	 ACROPROJEKT PŠO s.r.o. Slovákova 1b, 638 00 BRNO Tel.: 545 193487 Fax: 545 222261 e-mail: dlexander.svihalek@acroprojekt.pso.cz		
KAT. UZEMÍ:	BUDEČ U ŽDÁRU NAD SÁZAVOU		ZODPOVĚDNÝ PROJEKTANT:	ING. A. ŠVÍHALEK
OBEC:	BUDEČ U ŽDÁRU NAD SÁZAVOU		PROJEKTANT:	ING. D. BUCHTOVA
OKRES:	ŽDÁR NAD SÁZAVOU		PROJEKTANT:	MGR. I. VASTLOVÁ
OBJEDNATEL:	SPÚ, KPÚ pro Kraj Vysočina, pobočka Ždár nad Sázavou		KRESLIL:	MicroStation
OBSAH:	PLÁN SPOLEČNÝCH ZAŘÍZENÍ MAPA PLÁNU SPOLEČNÝCH ZAŘÍZENÍ	ČÍSLO ZAKÁZKY:	106 - 2378 - 10	
		DATUM:	12/2015	
		MĚŘITKO:	1 : 5 000	
		PŘÍLOHA:	7.2.4.	