



AGENTURA OCHRANY PŘÍRODY A KRAJINY ČESKÉ REPUBLIKY
**SPRÁVA CHRÁNĚNÉ KRAJINNÉ OBLASTI
ŽĎÁRSKÉ VRCHY**



Brněnská 39
591 01 Žďár nad Sázavou
tel.: 566 653 111
fax: 566 653 116
e-mail: zdarvrch@nature.cz
www.zdarskevrchy.nature.cz

**Státní pozemkový úřad
Strojírenská 1208/12
591 01 Žďár nad Sázavou
ID DS: z49per3**

NAŠE ČÍSLO JEDNACÍ 02000/ZV/2013 VYŘIZUJE Ing. Řetický

ŽĎÁR NAD SÁZAVOU 18.6.2013

Věc: Závazné stanovisko k Plánu společných zařízení KPÚ Budeč u Žďáru nad Sázavou

Správa CHKO Žďárské vrchy jako orgán ochrany přírody příslušný podle ust. § 78 odst. 1 zákona č. 114/1992 Sb. o ochraně přírody a krajiny v platném znění (dále jen zákon) na základě žádosti Státního pozemkového úřadu, Strojírenská 1208/12, 591 01 Žďár nad Sázavou (dále jen žadatel) ze dne 23.5.2013 o vydání stanoviska k Plánu společných zařízení (dále jen „PSZ“) v rámci komplexní pozemkové úpravy v k.ú. Budeč u Žďáru nad Sázavou, vydává jako dotčený orgán podle ust. § 149 správního řádu toto

závazné stanovisko

podle ust. § 44 odst. 1 Správa CHKO Žďárské vrchy

souhlasí

s PSZ v rámci Komplexní pozemkové úpravy v k.ú. Budeč u Žďáru nad Sázavou, podle dokumentace zpracované firmou AGROPROJEKT PSO s.r.o., Slavíčková 1b, 638 00 Brno jako č. zakázky 106-2378-10 z 6/2013 při splnění podmínky:

- cesta C16 bude travnatá nezpevněná

Odůvodnění:

Žadatel požádal Správu CHKO Žďárské vrchy jako příslušný orgán ochrany přírody o stanovisko k PSZ v rámci komplexní pozemkové úpravy v k.ú. Budeč u Žďáru nad Sázavou. Jedná se o doplněný PSZ po zapracování připomínek účastníků řízení uplatněných při schvalování předchozí verze a promítnutí výsledků jednání ze dne 24.9.2012.

IČ: 62933591
DS: 3hjdyhg

Bankovní spojení ČNB Praha 1
číslo účtu: 18228-011/0710

josef.reticky@nature.cz
tel.: 566 653 117

Zpracovaná dokumentace ve verzi z 6/2013 tedy zohledňuje připomínky uplatněné Správou CHKO Žďárské vrchy v průběhu řízení s výjimkou konstrukčního řešení cesty C16, která byla při výše uvedených jednáních z důvodu minimalizace zásahu v nivě vodního toku odsouhlasena jako travnatá nezpevněná, takto byla uvedena v PSZ ve verzi z 4/2013, avšak v této poslední verzi z 6/2013 je opět navržena jako zpevněná s travnatým povrchem. Smyslem podmínky uvedené ve výroku je tedy návrat k odsouhlasenému a již v PSZ jednou navrženému konstrukčnímu řešení cesty C16. Takto PSZ není v rozporu s ustanoveními zákona a proto Správa CHKO Žďárské vrchy vydává svůj souhlas.

Poučení:

Podle ust. § 149 správního řádu není závazné stanovisko samostatným rozhodnutím a nelze se proti němu odvolat. Jeho obsah je závazným podkladem pro rozhodnutí příslušného úřadu o využití území. Obsah závazného stanoviska lze napadnout odvoláním proti rozhodnutí příslušného úřadu.

Agentura ochrany přírody a krajiny ČR
Správa CHKO Žďárské vrchy
Brněnská 39
591 01 Žďár n. Sázavou I
-3-

Ing. Václav Hlaváč
VEDOUcí SPRÁVY



Bílek Josef Ing.

Od: Josef Reticky [josef.reticky@nature.cz]
Odesláno: 14. června 2013 13:48
Komu: Bílek Josef Ing.
Předmět: Odpověď: FW: Budeč

Dobrý den,
naše připomínky k minulé verzi byly zapracovány, to je v pořádku. Oproti té minulé verzi však byla bez našeho vědomí v této poslední verzi provedena ještě jedna změna, která je v rozporu s výsledkem jednání z 24.9.2012 ohledně povrchů cest - jedná se o C16, ze které se stala cesta zpevněná s travnatým povrchem (uvedeno v textové části na str. 6 i 20), ačkoli byla dohodnutá a v předchozí verzi uvedená pouze jako travnatá.
Prosím, aby toto bylo ještě opraveno (resp. uvedeno do původní podoby).

S pozdravem

Ing. Josef Řetický
Správa CHKO Žďárské vrchy a KS Havlíčkův Brod, Brněnská 39, 591 01 Žďár nad Sázavou
tel.: 566 653 117, mob.: 724 327 004

Od: Bílek Josef Ing. <j.bilek@spucr.cz>
Komu: "josef.reticky@nature.cz" <josef.reticky@nature.cz>
Datum: 07.06.2013 12:14
Předmět: FW: Budeč

Dobrý den
Dnes jsem dostal opravený a upřesněný plán společných zařízení. Vaše zjištění by měly být do něj zapracovány. Obě části Vám přeposílám.
S pozdravem,
Josef Bílek

From: Švihálek Alexander [mailto:Alexander.Svihalek@AgroprojektPSO.cz]
Sent: Friday, June 07, 2013 9:22 AM
To: Bílek Josef Ing.
Subject: Budeč

Ahoj, posílám opravený PSŽ
Saša[příloha Budec_PSZ_oprava.doc odstraněna uživatelem Josef Reticky/ZV/SOP] [příloha PSZbud_IVANA.pdf odstraněna uživatelem Josef Reticky/ZV/SOP]

Bílek Josef Ing.

Od: Josef Retický [josef.reticky@nature.cz]
Odesláno: 3. června 2013 13:25
Komu: Bílek Josef Ing.
Předmět: KPÚ Budeč

Dobrý den,

dle domluvy zasílám zjištěné nepřesnosti v nové verzi PSZ Budeč (4/2013):

- C6 v textové části na str. 6 jako travnatá, dále v textu na str. 16 již asphalt, což odpovídá mapové části i skutečnosti
- C11 v textové části na str. 6 jako travnatá, dále v textu na str. 18 již asphalt, což odpovídá mapové části i skutečnosti
- C9 v textové i mapové části navržena šterková v úseku 0,0 - 0,517, dále zpevněná s travnatým povrchem.

Odsouhlasena byla ale šterková v úseku 0,0 - 0,35

- C10 navržena v celé délce zpevněná travnatá, odsouhlasena a dle návaznosti další cestu (C9) by mohla být v úseku 0,0 - 0,16 šterková

- C13 navržena v celé délce zpevněná travnatá, odsouhlasena a s ohledem na napojení na silnici by mohla být v úseku 0,0 - 0,40 šterková

- C14 v 0,0 - 0,600 navržena zpevněná travnatá, odsouhlasena a s ohledem na stav v terénu by mohla být v úseku 0,0 - 0,1 asfaltová

- C20 není uvedena v přehledu cest na str. 6

- v textové části na str. 8 nesmyslně uvedena VI. zóna CHKO

- mapová část je v porovnání s předchozí variantou PSZ z ledna 2012 velmi nepřehledná - nevhodná grafika pro SES (nelze rozeznat jednotlivé prvky) a zonaci CHKO (shodný typ linie s jinými prvky legendy),, u cest chybí vyznačení začátku a konce cesty vč. kilometráže

Závazné stanovisko bude Správou vydáno po obdržení opravené verze PSZ.

S pozdravem

Ing. Josef Řetický

Správa CHKO Žďárské vrchy a KS Havlíčkův Brod, Brněnská 39, 591 01 Žďár nad Sázavou
tel.: 566 653 117, mob.: 724 327 004



AGENTURA OCHRANY PŘÍRODY A KRAJINY ČESKÉ REPUBLIKY
**SPRÁVA CHRÁNĚNÉ KRAJINNÉ OBLASTI
ŽDÁRSKÉ VRCHY**

12496/2012-MZE



000089076312

PČ: P13/2012-PUZR
Zaevid.: 20.01.2012 08:12
Přílohy: 0

Počet listů: 1



Brněnská 39
591 01 Ždár nad Sázavou
tel.: 566 653 111
fax: 566 653 116
e-mail: zdarvrch@nature.cz
www.zdarskevrchy.nature.cz

**Ministerstvo zemědělství
Pozemkový úřad
Strojírenská 1208/12
591 01 Ždár nad Sázavou**

NAŠE ČÍSLO JEDNACÍ 282/ZV/2012 VYŘIZUJE Ing. Řetický

ŽDÁR NAD SÁZAVOU 13.1.2012

Věc: Závazné stanovisko k Plánu společných zařízení KPÚ Budeč u Ždár nad Sázavou

Správa CHKO Ždárské vrchy jako orgán ochrany přírody příslušný podle ust. § 78 odst. 1 zákona č. 114/1992 Sb. o ochraně přírody a krajiny v platném znění (dále jen zákon) na základě žádosti Ministerstva zemědělství, Pozemkového úřadu, Strojírenská 1208/12, 591 01 Ždár nad Sázavou (dále jen žadatel) ze dne 10.1.2012 o vydání stanoviska k Plánu společných zařízení v rámci komplexní pozemkové úpravy v k.ú. Budeč u Ždár nad Sázavou, vydává jako dotčený orgán podle ust. § 149 správního řádu toto

závazné stanovisko

podle ust. § 44 odst. 1 Správa CHKO Ždárské vrchy

souhlasí

s Plánem společných zařízení v rámci Komplexní pozemkové úpravy v k.ú. Budeč u Ždár nad Sázavou, podle dokumentace zpracované firmou AGROPROJEKT PSO s.r.o., Slavičкова 1b, 638 00 Brno jako č. zakázky 106-2378-10 z 11/2011 při splnění podmínek:

- vymezení RBC Babín upravit podle stavu v ZUR Kraje Vysočina
- popis LBK Šabrava upravit, aby odpovídal zákresu v mapě PSZ
- z výsadeb v IP3 vypustit smrk

Odůvodnění:

Žadatel požádal Správu CHKO Ždárské vrchy jako příslušný orgán ochrany přírody o stanovisko k Plánu společných zařízení v rámci komplexní pozemkové úpravy v k.ú. Budeč u Ždár nad Sázavou.

Zpracovaná dokumentace zohledňuje připomínky uplatněné Správou CHKO Ždárské vrchy v průběhu řízení, které se týkaly povrchů cest, rozsahu jejich ozelenění, rozsahu zatravnění orné půdy a zalesnění. Podmínky uvedené ve výroku mají spíše upřesňující charakter. Plán společných zařízení není v rozporu s ustanoveními zákona a proto Správa CHKO Ždárské vrchy vydává svůj souhlas.

IČ: 62933591
DS: 3hjdyhg

Bankovní spojení ČNB Praha 1
číslo účtu: 18228-011/0710

josef.reticky@nature.cz
tel.: 566 653 117

Poučení:

Podle ust. § 149 správního řádu není závazné stanovisko samostatným rozhodnutím a nelze se proti němu odvolat. Jeho obsah je závazným podkladem pro rozhodnutí příslušného úřadu o využití území. Obsah závazného stanoviska lze napadnout odvoláním proti rozhodnutí příslušného úřadu.

Ing. Václav Hlaváč

VEDOUcí SPRÁVY

Agentura ochrany přírody a krajiny ČR
Správa CHKO Žďárské vrchy
Brněnská 39
591 01 Žďár n. Sázavou I
-3-



MĚSTSKÝ ÚŘAD ŽĎÁR NAD SÁZAVOU
ODBOR ROZVOJE A ÚZEMNÍHO PLÁNOVÁNÍ
ŽIŽKOVA 227/1, 591 31 ŽĎÁR NAD SÁZAVOU

12.10.2012
10.01.2012

Ministerstvo zemědělství
Pozemkový úřad ve Žďáře nad Sázavou
Strojírenská 1208/12
591 01 Žďár nad Sázavou 1

VÁŠ DOPIS ZN/ZE DNE
2RP8728/2011-130766
5252/2012-MZE-130766
10.01.2012

Č.J., SPISOVÁ ZN.
7511/2012/MUZR

VYŘIZUJE/TEL.LINKA
Ing. Faronová/566 688 191

ŽĎÁR NAD SÁZAVOU
06.02.2012

Vyjádření k Plánu společných zařízení – komplexní pozemkové úpravy v katastrálním území Budeč u Žďáru nad Sázavou

Pro katastrální území Budeč u Žďáru nad Sázavou byl dne 31.10.2005 schválen územní plán obce Budeč a 12.10. 2010 byla vydaná zastupitelstvem obce změna č. 1 územního plánu obce Budeč, která nabyla účinnosti 30.10.2010. Při zpracování komplexních pozemkových úprav musí být respektován platný územní plán obce Budeč a Změna č. 1 ÚPO Budeč.

Předložený Plán společných zařízení **respektuje** zastavitelné plochy pro bydlení č. 2, 3, 4, 6, 7 a 8 a plochy pro výrobu, výrobní služby č. 11 a Z1/1.

Plán společných zařízení **nerespektuje** zastavitelnou plochu pro výrobu č. 10, zastavitelnou plochu pro sad č. 1 a plochu č. 5 pro lesopark. Plán společných zařízení **nerespektuje** zastavitelnou plochu č. 12 – rybník v návaznosti na biocentrum a 1. zónu CHKO.

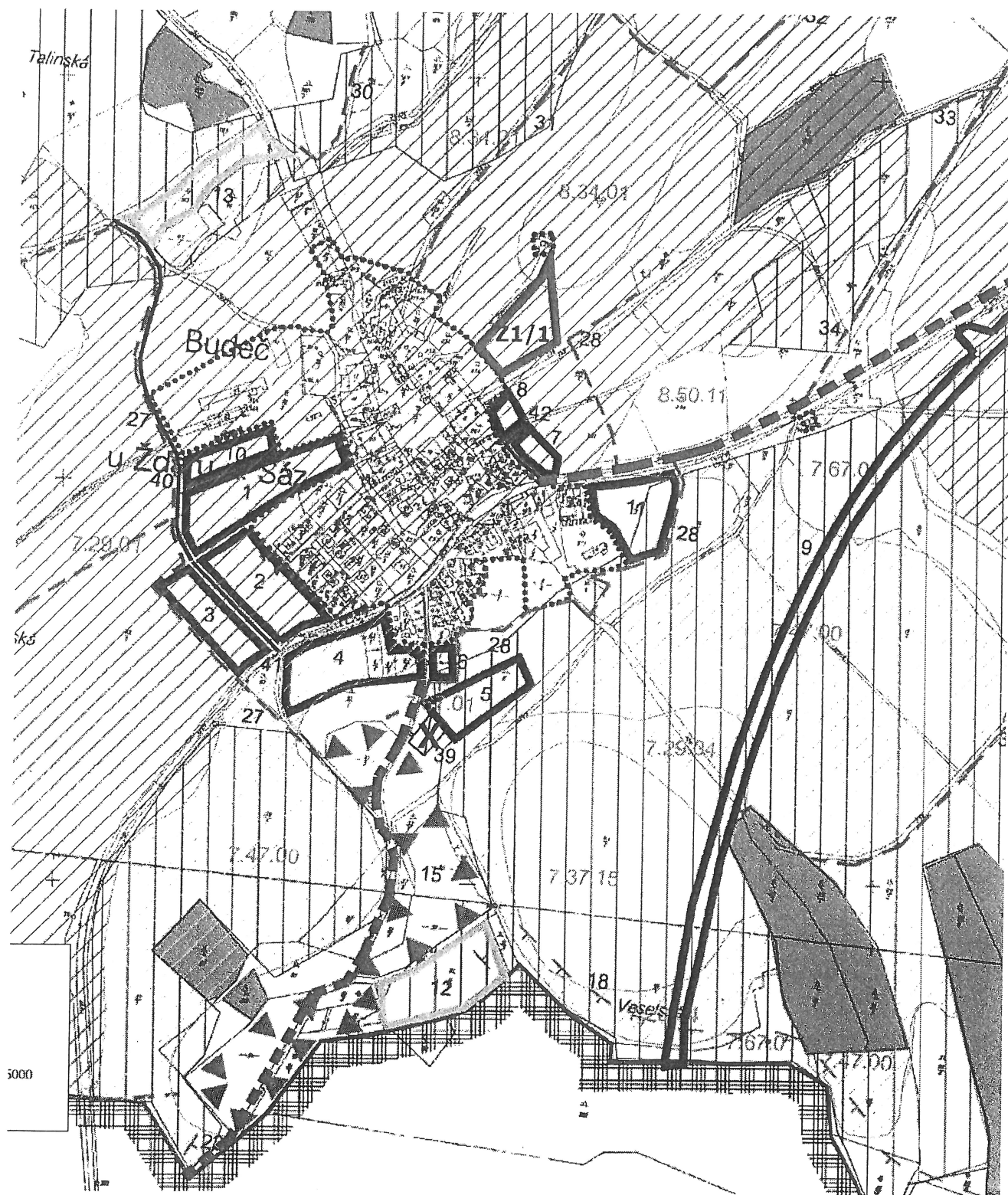
Změna č. 1 ÚPO Budeč vymezuje dva úseky cyklostezky. **Není respektován** první úsek **cyklostezky**, který je veden od zastavěného území obce po hranici s obcí Radonín.

Změna č. 1 ÚPO Budeč vymezuje koridor pro výstavbu přeložky silnice II/353 v šířce 80m a koridor pro homogenizaci stávajícího tahu silnice II/353 v šířce 20m mimo zastavěné území. Případné záměry na řešení KPÚ v tomto koridoru nadmístního významu je třeba projednat se správcem dopravní infrastruktury (KrÚ Kraje Vysočina, odbor dopravy a silničního hospodářství).

S pozdravem

Ing. Irena Škodová
vedoucí odboru rozvoje a ÚP

Příloha: Zákres vyhodnocení předpokládaných důsledků navrhovaného řešení územně plánovací dokumentace na zemědělský půdní fond a na pozemky určené k plnění funkcí lesa - výřez





MĚSTSKÝ ÚŘAD ŽĎÁR NAD SÁZAVOU
ODBOR ROZVOJE A ÚZEMNÍHO PLÁNOVÁNÍ
ŽIŽKOVA 227/1, 591 31 ŽĎÁR NAD SÁZAVOU

Ministerstvo zemědělství
Pozemkový úřad ve Žďáře nad Sázavou
Strojírenská 1208/12
591 01 Žďár nad Sázavou 1

VÁŠ DOPIS ZN/ZE DNE
2RP8728/2011-130766
5252/2012-MZE-130766
10.01.2012

Č.J.,SPISOVÁ ZN.
7511/2012/MUZR

VYŘIZUJE/TEL.LINKA
Ing. Faronová/566 688 191

ŽĎÁR NAD SÁZAVOU
06.02.2012

Vyjádření k Plánu společných zařízení – komplexní pozemkové úpravy v katastrálním území Budeč u Žďáru nad Sázavou

Pro katastrální území Budeč u Žďáru nad Sázavou byl dne 31.10.2005 schválen územní plán obce Budeč a 12.10. 2010 byla vydaná zastupitelstvem obce změna č. 1 územního plánu obce Budeč, která nabyla účinnosti 30.10.2010. Při zpracování komplexních pozemkových úprav musí být respektován platný územní plán obce Budeč a Změna č. 1 ÚPO Budeč.

Předložený Plán společných zařízení respektuje zastavitelné plochy pro bydlení a plochy pro výrobu, výrobní služby. Upozorňujeme, že část vodní nádrže N1 v jižní části katastrálního území Budeč se nachází v zastavitelné ploše pro lesopark č. 5. Pro tuto zastavitelnou plochu „Zeleně mimo PUPFL“ je vodní plocha v podmíněně přípustné funkci.

Změna č. 1 ÚPO Budeč vymezuje dva úseky cyklostezky. První úsek cyklostezky je veden od zastavěného území obce po hranici s obcí Radonín podél silnice II/353. Druhý úsek pak od zastavěného území obce na jih po hranici s obcí Nové Veselí a tento úsek cyklostezky koresponduje s navrhovanou vedlejší polní cestou C5. Územní plán obce Budeč stanovuje, že v úseku procházejícím plochou první zóny odstupňované ochrany přírody Chráněné krajinné oblasti Žďárské vrchy a na jejích hranicích se nepřipouští úpravy a stavby, které by byly v rozporu s ochrannými podmínkami.

Změna č. 1 ÚPO Budeč vymezuje koridor pro výstavbu přeložky silnice II/353 v šířce 80m a koridor pro homogenizaci stávajícího tahu silnice II/353 v šířce 20m mimo zastavěné území. Případné záměry na řešení KPÚ v tomto koridoru nadmístního významu je třeba projednat se správcem dopravní infrastruktury (KrÚ Kraje Vysočina, odbor dopravy a silničního hospodářství).

S pozdravem

Ing. Irena Škodová
vedoucí odboru rozvoje a ÚP

Příloha: Zákres vyhodnocení předpokládaných důsledků navrhovaného řešení územně plánovací dokumentace na zemědělský půdní fond a na pozemky určené k plnění funkcí lesa - výřez

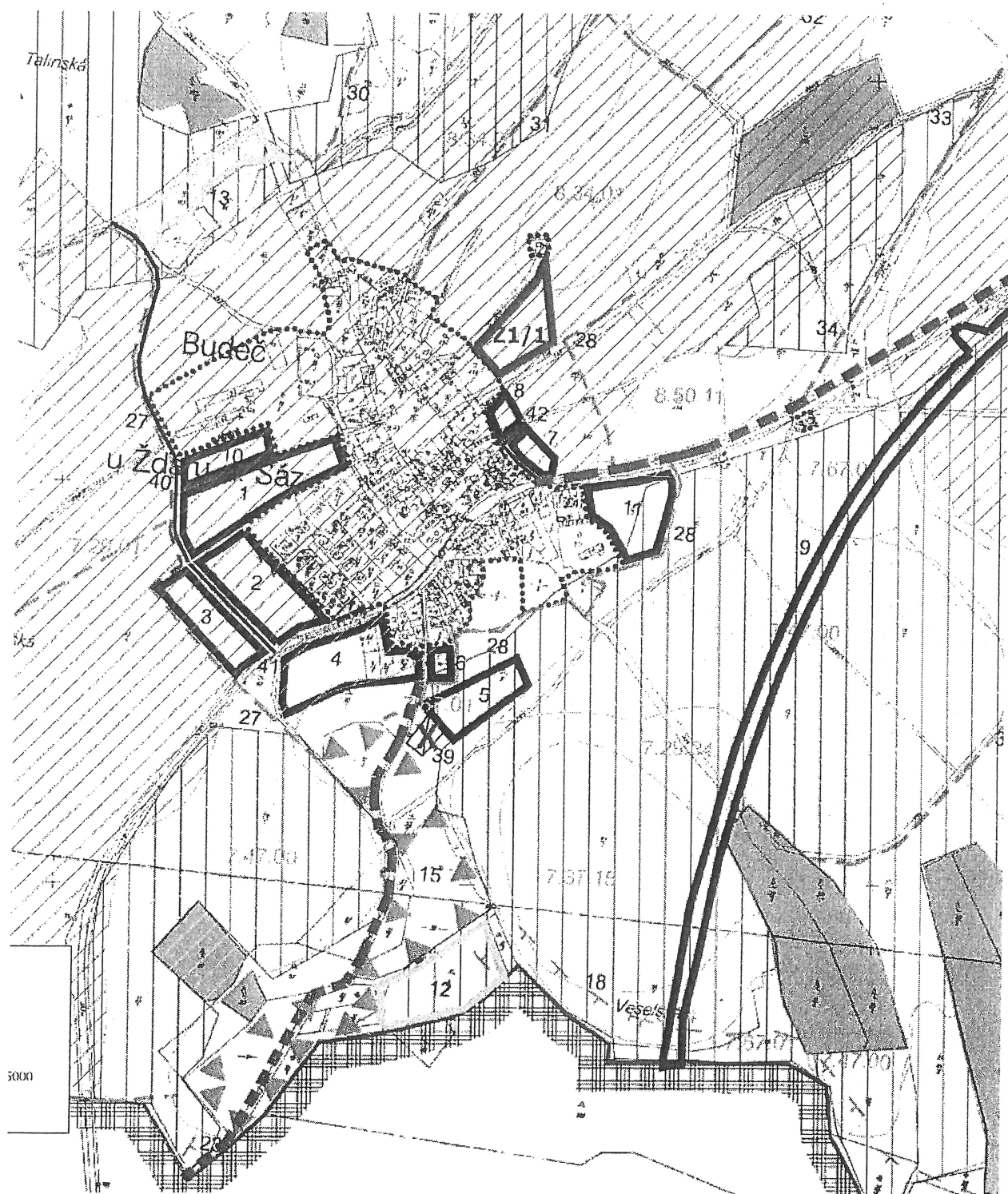
Žižkova 227/1
591 31 Žďár nad Sázavou

TELEFON
+420 566 688 191

FAX
+420 566 621 012

E-MAIL
darina.faronova@zdarns.cz

URL
<http://www.zdarns.cz>





MĚSTSKÝ ÚŘAD ŽĎÁR NAD SÁZAVOU
ODBOR ŽIVOTNÍHO PROSTŘEDÍ
ŽIŽKOVA 227/1, 591 31 ŽĎÁR NAD SÁZAVOU

Ministerstvo zemědělství
Pozemkový úřad Žďár nad Sázavou
Strojírenská 1208/ 12
591 01 Žďár nad Sázavou

Naše č.j.: ŽP/ 1094/ 13/ M.J.
Vyřizuje: Jahorný
Telefon: 566 688 343
e-mail: milos.jahorny@zdarns.cz
Datum: 2013-06-05

Budeč – komplexní pozemkové úpravy - plán společných zařízení.

Městský úřad Žďár nad Sázavou, odbor životního prostředí vydává po seznámení se s předloženým Plánem společných zařízení – komplexní pozemkové úpravy v katastrálním území Budeč toto vyjádření.

Vodní hospodářství:

Při realizaci KPÚ požadujeme dodržovat ustanovení zákona č. 254/2001 Sb., o vodách a o změně některých zákonů (vodní zákon), ve znění pozdějších předpisů a zabývat se otázkou možného řešení vodního režimu, spočívající ve zpomalení odtoku vody v území (např. na vhodných lokalitách otevření odvodňovacích zařízení, obnovení drobných vodních toků, vybudování retenčních nádrží...).

Odpadové hospodářství:

K plánu společných zařízení - KPÚ nemáme připomínky.

V projektové dokumentaci pro stavební řízení požadujeme zpracovat kapitolu o nakládání s odpady (seznam, množství a způsob jejich využití nebo odstranění včetně výkopové zeminy).

Ochrana přírody:

Řešené území se nachází v území Chráněné krajinné oblasti (CHKO) Žďárské vrchy. Orgánem ochrany přírody příslušným k vyjádření je dle ustanovení § 78 odst.1 zákona ČNR č.114/1992 Sb., o ochraně přírody a krajiny, v platném znění Správa CHKO Žďárské vrchy.

Ochrana ovzduší:

K předloženému plánu nemáme připomínky.

Upozorňujeme na zabezpečení minimální prašnosti při stavebních činnostech vhodným technickým opatřením (zkrápění, čištění komunikací a nákladních vozidel, minimalizace zásob sypaných stavebních materiálů ...).

Státní správa lesů – ochrana PUPFL:

Souhlasíme s navrženým plánem společných zařízení KPÚ v k. ú. Budeč, ale upozorňujeme na to, že před ÚR na společné zařízení, které se nacházejí na pozemcích ve vzdálenosti do 50m od okraje PUPFL, či se přímo dotýkají PUPFL, je nutný souhlas SSL se stavbou.

Ochrana zemědělského půdního fondu:

Předložený plán společných zařízení v rámci komplexních pozemkových úprav v k.ú. Budeč u Žďáru nad Sázavou neodpovídá v části 7.1.8 – bilance změn druhů pozemků, plánu společných zařízení v rámci komplexních pozemkových úprav z roku 2012, ve kterém došlo k navýšení trvalého travního porostu oproti tomuto předloženému, kde naopak je uveden

úbytek trvalého travního porostu. Přitom trvalý travní porost plní jednu z funkcí protierozního opatření. Rovněž úbytek orné půdy a nárůst ostatní plochy neodpovídá plánu z roku 2012.

Upozorňujeme, že změna trvalého travního porostu na ornou půdu nebo změna ze zemědělského pozemku do ostatní plochy podléhá souhlasu orgánu ochrany ZPF. Z tohoto důvodu požaduje orgán ochrany ZPF podání informace, z jakého důvodu došlo k této změně v části 7.1.8 – bilance změn druhů pozemků, plánu společných zařízení v rámci komplexních pozemkových úprav.

Ladislav H o l e š
zástupce vedoucího odboru životního prostředí

otisk razítka



MĚSTSKÝ ÚŘAD ŽĎÁR NAD SÁZAVOU
ODBOR ŽIVOTNÍHO PROSTŘEDÍ
ŽIŽKOVA 227/1, 591 31 ŽĎÁR NAD SÁZAVOU

Ministerstvo zemědělství
Pozemkový úřad Žďár nad Sázavou
Strojírenská 12/1208
591 01 Žďár nad Sázavou

Tel:
Vaše č. j.:
Ze dne:

Naše č. j.: ŽP/78/12/MK
Vyřizuje: Michaela Kobylková, DiS.
Telefon: 566 688 342
e-mail: michaela.kobylkova@zdnars.cz

Datum: 06.02.2012

Souhrnné vyjádření k projektové dokumentaci na akci: „Plán společných zařízení – komplexní pozemkové úpravy – k.ú. Budeč u Žďáru nad Sázavou“

Dne 11.01.2012 obdržel Městský úřad Žďár nad Sázavou, odbor životního prostředí Vaši žádost o vyjádření k akci: Plán společných zařízení – komplexní pozemkové úpravy.

K předložené dokumentaci se vyjádřily všechny složky odboru životního prostředí a vydávají ve smyslu ustanovení § 154 a násl. zák. č. 500/2004 Sb., správní řád, v platném znění (dále jen „správní řád“) následující vyjádření, které není závazným stanoviskem ve smyslu ust. § 149 správního řádu a ust. § 4 odst. 2 zákona č. 183/2006 Sb., (dále jen „závazné stanovisko“), pokud není dále v textu uvedeno jinak:

Vodní hospodářství:

K předložené dokumentaci Plánu společných zařízení v katastrálním území Budeč u Žďáru nad Sázavou sdělujeme, že navržené prvky popsané v textové části plní nejen funkci protierozní, ekologickou ale i vodohospodářskou, neboť jejich realizací dojde ke zpomalení povrchového odtoku, ke zvýšení vsaku vody.

Odpadové hospodářství:

K plánu společných zařízení nemáme připomínek.

V projektové dokumentaci pro stavební řízení požadujeme zpracovat kapitolu o nakládání s odpady (seznam, množství a způsob jejich využití nebo odstranění včetně výkopové zeminy).

Ochrana přírody:

Uvažovaná stavba se nachází v území Chráněné krajinné oblasti (CHKO) Žďárské vrchy. Orgánem ochrany přírody příslušným k vyjádření je dle ustanovení § 78 odst. 1 zákona ČNR č. 114/1992 Sb., o ochraně přírody a krajiny, v platném znění Správa CHKO Žďárské vrchy.

Ochrana ovzduší:

Z hlediska ochrany ovzduší je ve smyslu § 50 odst. 1 písm. a) zák. č. 86/2002 Sb., o ochraně ovzduší a o změně některých dalších zákonů v platném znění, (dále jen zák. č. 86/2002 Sb.), dotčeným orgánem orgán obce - příslušný obecní úřad.

Výše uvedenou akcí nebudou dotčena ustanovení zákona č. 86/2002 Sb.

Státní správa lesů – ochrana PUPFL:

Souhlasíme s navrženým plánem společných zařízení KPÚ v k. ú. Budeč, ale upozorňujeme na to, že před ÚR na společné zařízení, které se nacházejí na pozemcích ve vzdálenosti do 50 m od okraje PUPFL, či se přímo dotýkají PUPFL, je nutný souhlas SSL se stavbou.

Ochrana zemědělského půdního fondu (ZPF):

K předložené dokumentaci plánu společných zařízení v rámci komplexní pozemkové úpravy v k.ú. Budeč nemá orgán ochrany ZPF připomínek. Jsou respektovány zásady zákona č. 334/1992 Sb., o ochraně zemědělského půdního fondu ve znění pozdějších předpisů, zejména se zaměřením na protierozní opatření na zemědělské půdě, ochranu přírody a krajiny.

V průběhu pozemkových úprav dojde k nárůstu výměry travních porostů (protierozní zatravnění), dále ke zvýšení výměry ostatní plochy, což je podmíněno zvětšením výměr v rámci nového uspořádání cestní sítě.

Toto vyjádření má informativní charakter a poskytuje údaje pro investora, popř. pro stavební úřad, jak ve věci dále postupovat a zda je nutné zajistit si vydání konkrétních závazných stanovisek ve smyslu ust. § 149 správního řádu a ust. § 4 odst. 2 zákona č. 183/2006 Sb.

Ladislav HOLEŠ
zástupce vedoucího odboru životního prostředí

otisk razítka

Na vědomí + ověřená situace (elektronicky)

MěÚ Žďár nad Sázavou - odbor stavební, Žižkova 1, 591 31 Žďár nad Sázavou



MĚSTSKÝ ÚŘAD ŽĎÁR NAD SÁZAVOU
ODBOR STAVEBNÍ
ŽIŽKOVA 227/1, 591 31 ŽĎÁR NAD SÁZAVOU

Č.j: SÚ/236/12/Ba-2-Dopi
Spis. zn.: SÚ/236/12/Ba
JID: 8519/2012/MUZR
Vyřizuje: Ing. Veronika Bartošová
E-mail: Veronika.Bartosova@zdarns.cz
Telefon: 566 688 162

Žďár nad Sázavou, dne: 10.2.2012

Adresát:

Ministerstvo zemědělství
Pozemkový úřad
Strojírenská 1208/12
591 01 Žďár nad Sázavou 1

Sdělení

K Vaší žádosti ze dne 11.1.2012 týkající se **plánu společných zařízení – komplexní pozemkové úpravy v kat. území Budeč u Žďáru nad Sázavou**, zpracovatel Agroprojekt PSO s.r.o., Brno, č. zakázky 106-2378-10, Vám sdělujeme následující:

- navrhovaná síť polních cest umožní a zlepší přístup k jednotlivým pozemkům
- navrhovaná vodohospodářská opatření (N1 a N2) nejsou v přímém rozporu se schváleným územním plánem obce Budeč

Na základě výše uvedeného souhlasíme s předloženým návrhem plánu společných zařízení.

otisk razítka

Ing. Veronika Bartošová
referent stavebního úřadu



Státní pozemkový úřad
Husinecká 1024/11a, 130 00 Praha 3
Krajský pozemkový úřad pro Kraj Vysočina
Strojírenská 1208/12
591 01 Žďár nad Sázavou

VÁŠ DOPIS ZN./ZE DNE
SPU 203905/2013
2RP8728/2011-130766
22.05.2013

Č. J., SPISOVÁ ZNAČKA
OD/964/13/LK

VYŘIZUJE/LINKA
Ing. Koubek / 301

ŽĎÁR NAD SÁZAVOU
05.06.2013

Stanovisko

Městský úřad Žďár nad Sázavou - odbor dopravy obdržel Vaši písemnost ze dne 22.05.2013 – doplněný plán společných zařízení na akci

Plán společných zařízení - komplexní pozemkové úpravy v katastrálním území

Budeč u Žďáru nad Sázavou .

Městský úřad Žďár nad Sázavou - odbor dopravy, jako příslušný silniční správní úřad podle § 40 odst. 4 písm. a) ve věcech silnic II. a III. třídy zákona č. 13/1997 Sb., o pozemních komunikacích, ve znění pozdějších předpisů, posoudil předložené doklady z hlediska silničních zájmů. Na základě toho ve smyslu ustanovení zákona 13/1997 Sb., o pozemních komunikacích, ve znění pozdějších předpisů, a ustanovení vyhlášky č. 104/1997 Sb., kterou se provádí zákon o pozemních komunikacích, ve znění pozdějších předpisů, vydává ke shora uvedenému záměru

STANOVISKO.

Městský úřad Žďár nad Sázavou - odbor dopravy k doplněnému Plánu společných zařízení - komplexní pozemkové úpravy v katastrálním území Budeč u Žďáru nad Sázavou vydal dne 03.05.2013 pod č.j. OD/755/13/LK stanovisko adresované společnosti AGROPROJEKT PSO s.r.o., IČ: 416 01 483, Slavíčkova 840/1b, 638 00 Brno-Lesná.

V tomto stanovisku byly stanoveny podmínky, které je nutné splnit a které zde pro úplnost uvádím, cituji:

1. Městský úřad Žďár nad Sázavou - odbor dopravy souhlasí s napojením polní cesty C 18 na silnici II/353, kdy rozhledové poměry dle ČSN 73 6101 a ČSN 73 6102 / Z1 vyhovují. Rozhledové poměry v místě napojení cesty na silnici dané těmito předpisy nesmí být zhoršeny překážkami, které norma nepřipouští.
2. O povolení napojení komunikace na silnici investor požádá min. 1 měsíc před zahájením prací. K žádosti žadatel přiloží vyjádření KSÚS Žďár n. S. k napojení cesty a vyjádření Policie ČR - DI Žďár n. S. taktéž k napojení cesty.
3. Trvalé dopravní značení je možné osadit až po vydání samostatného přípisu "Stanovení místní úpravy na pozemních komunikacích" vydaného naším odborem na

základě žádosti investora. Součástí žádosti bude situace zpracovaná projektantem se zakreslením dopravního značení navrženého v souladu se zákonem č. 361/2000 Sb., vyhlášky č. 30/2001 Sb. a Technických podmínek.

4. Přejížděcí dopravní značení a zařízení (během prací) je možné osadit až po vydání samostatného přípisu "Stanovení přejížděcí úpravy na pozemních komunikacích" vydaného naším odborem na základě žádosti investora. Součástí žádosti bude situace zpracovaná projektantem se zakreslením dopravního značení navrženého v souladu se zákonem č. 361/2000 Sb., vyhlášky č. 30/2001 Sb. a Technických podmínek.
5. Během prací nesmí být na silnici a jejích součástech skladován žádný materiál, silnice nesmí být poškozována a znečišťována. Nesmí dojít k ohrožení bezpečnosti silničního provozu.

Konec citace.

Otisk úředního razítka

Ing. Luboš Koubek
úředník odboru dopravy



Ministerstvo zemědělství
Pozemkový úřad
Strojírenská 12/1208
591 01 Žďár nad Sázavou

VÁŠ DOPIS ZN./ZE DNE
10.01.2012

Č. J., SPISOVÁ ZNAČKA
OD/142/12/LK

VYŘIZUJE/LINKA
Ing.Koubek / 301

ŽĎÁR NAD SÁZAVOU
27.01.2012

Stanovisko

Městský úřad Žďár nad Sázavou - odbor dopravy obdržel Vaši žádost ze dne 10.01.2012 o vyjádření k **projektové dokumentaci**

**Plán společných zařízení – komplexní pozemkové úpravy
v katastrálním území Budeč u Žďáru nad Sázavou,**

zhotovitel: AGROPROJEKT PSO s.r.o., Slavíčková 1b, Brno).

Městský úřad Žďár nad Sázavou - odbor dopravy, jako příslušný silniční správní úřad podle § 40 odst. 5 písm. c) ve věcech místních komunikací a veřejně přístupných účelových komunikací zákona č. 13/1997 Sb., o pozemních komunikacích, ve znění pozdějších předpisů, posoudil předložené doklady z hlediska silničních zájmů. Na základě toho ve smyslu ustanovení zákona 13/1997 Sb., o pozemních komunikacích, ve znění pozdějších předpisů, a ustanovení vyhlášky č. 104/1997 Sb., kterou se provádí zákon o pozemních komunikacích, ve znění pozdějších předpisů, vydává ke shora uvedenému záměru

STANOVISKO.

Městský úřad Žďár nad Sázavou - odbor dopravy stanovuje následující podmínky:

1. Městský úřad Žďár nad Sázavou - odbor dopravy souhlasí s umístěním směrových sloupků č. Z 11c a Z 11d při vyústění polních cest na silnici II/353. Souhlasí i s umístěním dopravních značek č. P 4 Dej přednost v jízdě!, ovšem za předpokladu, že značka P 4 je navržena po posouzení rozhledových poměrů ve smyslu ČSN 73 6102 Projektování křižovatek na silničních komunikacích - čl. 5.2.9.1.11. Pokud však rozhledové poměry vyžadují umístění dopravní značky č. P 6 Stůj, dej přednost v jízdě!, nutno místo navržené P 4 navrhnout dopravní značku č. P 6.
2. Po celou dobu užívání polních cest na výjezdu na silnici II/353 budou zajištěny dostatečné rozhledové poměry (úprava zeleně, odstranění stromů, úprava terénu apod.) dle příslušného předpisu.
3. Během prací nesmí být na silnici II/353 a jejích součástech skladován žádný materiál, komunikace nesmí být poškozována a znečišťována. Nesmí dojít k ohrožení bezpečnosti silničního provozu.



MĚSTSKÝ ÚŘAD ŽĎÁR NAD SÁZAVOU

ODBOR DOPRAVY

ŽIŽKOVA 227/1, 591 31 ŽĎÁR NAD SÁZAVOU

AGROPROJEKT PSO s.r.o.

IČ: 416 01 483

Slavíčkova 840/1b

638 00 Brno-Lesná

VÁŠ DOPIS ZN./ZE DNE
22.04.2013

Č. J., SPISOVÁ ZNAČKA
OD/755/13/LK

VYŘIZUJE/LINKA
Ing.Koubek / 301

ŽĎÁR NAD SÁZAVOU
03.05.2013

Stanovisko

Městský úřad Žďár nad Sázavou - odbor dopravy obdržel Vaši žádost ze dne 22.04.2013 o vyjádření k

připojení cesty C 18 na silnici II/353

v rámci již zahájené akce „Návrh komplexních pozemkových úprav v k.ú. Budeč u Žďáru nad Sázavou“, investor Státní pozemkový úřad, KPÚ pro Kraj Vysočina, pobočka Žďár nad Sázavou.

Městský úřad Žďár nad Sázavou - odbor dopravy, jako příslušný silniční správní úřad podle § 40 odst. 4 písm. a) ve věcech silnic II. a III. třídy zákona č. 13/1997 Sb., o pozemních komunikacích, ve znění pozdějších předpisů, posoudil předložené doklady z hlediska silničních zájmů. Na základě toho ve smyslu ustanovení zákona 13/1997 Sb., o pozemních komunikacích, ve znění pozdějších předpisů, a ustanovení vyhlášky č. 104/1997 Sb., kterou se provádí zákon o pozemních komunikacích, ve znění pozdějších předpisů, vydává ke shora uvedenému záměru

STANOVISKO.

Je nutno dodržet následující podmínky:

1. Městský úřad Žďár nad Sázavou - odbor dopravy souhlasí s napojením polní cesty C 18 na silnici II/353, kdy rozhledové poměry dle ČSN 73 6101 a ČSN 73 6102 / Z1 vyhovují. Rozhledové poměry v místě napojení cesty na silnici dané těmito předpisy nesmí být zhoršeny překážkami, které norma nepřipouští.
2. O povolení napojení komunikace na silnici investor požádá min. 1 měsíc před zahájením prací. K žádosti žadatel přiloží vyjádření KSÚS Žďár n. S. k napojení cesty a vyjádření Policie ČR - DI Žďár n. S. taktéž k napojení cesty.
3. Trvalé dopravní značení je možné osadit až po vydání samostatného přípisu "Stanovení místní úpravy na pozemních komunikacích" vydaného naším odborem na základě žádosti investora. Součástí žádosti bude situace zpracovaná projektantem se zakreslením dopravního značení navrženého v souladu se zákonem č. 361/2000 Sb., vyhlášky č. 30/2001 Sb. a Technických podmínek.
4. Přechodné dopravní značení a zařízení (během prací) je možné osadit až po vydání samostatného přípisu "Stanovení přechodné úpravy na pozemních komunikacích" vydaného naším odborem na základě žádosti investora. Součástí žádosti bude situace zpracovaná projektantem se zakreslením dopravního značení navrženého v





POLICIE ČESKÉ REPUBLIKY
KRAJSKÉ ŘEDITELSTVÍ POLICIE KRAJE VYSOČINA

Územní odbor Žďár nad Sázavou
Dopravní inspektorát

Č.j.:KRPJ-46920/ČJ-2012-161406

Žďár nad Sázavou 31. ledna 2012

Agroprojekt PSO s.r.o.
Slavičková 1b
63800 Brno

Připojení polních cest č. C3, C15, C18 v k.ú. Budeč na silnici III. třídy číslo 353 v rámci akce „Komplexní pozemková úprava Budeč u Žďáru nad Sázavou“

Závazné stanovisko:

(ve smyslu § 10 zákona č. 13/1997 Sb., o pozemních komunikacích)

K Vaší žádosti o vyjádření k připojení polních cest č. C3, C15, C18 v k.ú. Budeč na silnici III. třídy číslo 353 v rámci akce „Komplexní pozemková úprava Budeč u Žďáru nad Sázavou“ sdělujeme, že s umístěním předmětných připojení dle předložené projektové dokumentace (situace a textová část) **souhlasíme**.

Předmětná připojení byla posuzována zejména z hlediska následujících podmínek, které je v rámci realizace nutno dodržet.

Podmínky:

- šířka sjezdu musí umožňovat vozidlům plynulé odbočení ze silnice a výjezd na ní,
- podélný sklon sjezdu bude max.8 %,
- na výjezdu na komunikaci budou vlastníkem sjezdu zajištěny dostatečné rozhledové poměry (úprava zeleně, odstranění stromů, úprava terénu apod.) a v rozhledu nebudou žádné překážky vyšší než 0,7 metrů,
- rozhledové poměry budou v souladu s platnou ČSN 736101 (Projektování silnic a dálnic) - v souladu s předloženou situací,
- souhlasíme s umístěním dopravních značek č. P4 – Dej přednost v jízdě!, ke zdůraznění povinnosti dát přednost v jízdě, a s umístěním dopravního zařízení č. Z11c, Z11d – Směrový sloupek (červený).

Zpracoval: por. Bc. Milan PROKOP
komisař



npor. Bc. Zdeněk Kubík
vedoucí oddělení

nám. Republiky 69
591 20 Žďár nad Sázavou

Tel.: +420 974 282 259
Fax: +420 974 282 259
Email: zrdi@mvr.cz



POLICIE ČESKÉ REPUBLIKY
KRAJSKÉ ŘEDITELSTVÍ POLICIE KRAJE VYSOČINA

Územní odbor Žďár nad Sázavou
Dopravní inspektorát

Pomáhat a chránit

Č.j.: KRPJ-49864/ČJ-2013-161406

Žďár nad Sázavou dne 16. května 2013

Agroprojekt PSO s.r.o.
Slávičkova 840/1b
63800 Brno

„Komplexní pozemková úprava v k.ú. Budeč“ – připojení polní cesty č. C18 na silnici II. třídy číslo 353

Stanovisko:

Policie ČR, Dopravní inspektorát Žďár nad Sázavou, jako orgán vykonávající státní správu ve věcech provozu na pozemních komunikacích a bezpečnosti a plynulosti provozu na pozemních komunikacích, v souladu s ustanovením §124 zákona č. 361/2000 Sb., o provozu na pozemních komunikacích a v souladu s ustanovením §1 zákona č. 12/1997 Sb., o bezpečnosti a plynulosti provozu na pozemních komunikacích, a jako orgán sloužící veřejnosti, jehož úkolem je mj. chránit bezpečnost osob a majetku a veřejný pořádek v souladu s ustanovením §2 zákona č. 273/2008 Sb., o Policii České republiky, k Vaší žádosti sděluje, že souhlasí s Vámi předloženou projektovou dokumentací, a to včetně umístění připojení – polní cesta C18 na silnici II. třídy číslo 353 (ve smyslu § 10 zákona č. 13/1997 Sb., o pozemních komunikacích), **za podmínky**, že v prostoru Vámi vymezených rozhledových trojúhelníků se nebudou nacházet překážky bránící rozhledu (dle příslušné ČSN).

Zpracoval: por. Bc. Milan PROKOP
komisař



por. Bc. Zdeněk Kubík
vedoucí oddělení

nám. Republiky 69
591 20 Žďár nad Sázavou

Tel.: +420 974 282 259
Fax: +420 974 282 928
Email: zrdi@mvr.cz

**Krajská správa a údržba
silnic Vysočiny**
příspěvková organizace



Kosovská 16, 586 01 Jihlava

ODDĚLENÍ TECHNICKO-SPRÁVNÍ, JIHLAVSKÁ 1, 591 01 ŽDÁR NAD SÁZAVOU

Pozemkový úřad Žďár n.S.
Strojírenská 1208/12
591 01 Žďár n.S.

(AGROPROJEKT PEO)
Ing. Kosička

VÁŠ DOPIS ZNAČKY

NAŠE ZNAČKA

VYŘIZUJE

ŽDÁR N/S.

KSAUSPO/ 4252 /2013

Ing. GAJDORUS

25. 4.2013

**Vyjádření ke změně a dodatečnému napojení polní cesty C 18 (sjezdu) v
k.ú. Budeč dle předložené žádosti**

K výše uvedené změně napojení polní cesty C18 Vám sdělujeme tyto podmínky, které požadujeme
dodržet :

S tímto napojením polní cesty C18 na silnici II/353 v k.ú. Budeč dle předloženého projektu v
místě stávajícího, neudržovaného sjezdu souhlasíme. Do obnovené příkopy zde budou doplněny
roury min. prům 40cm s oboustraným odlážděním dna příkopy a zřízena betonová čela v úrovni
přilehlé krajnice.

Přípojně místo bude opatřeno červenými směrovými sloupky a dopravní značkou „P4“

Při splnění výše uvedených podmínek s napojením polní cesty C18 v tomto místě souhlasíme.

Krajská správa a údržba
silnic Vysočiny, příspěvková organizace
Kosovská 1122/16, 586 01 Jihlava
IČO: 00090450
Oddělení TSÚ Žďár nad Sázavou, tel.: 566 692 611
Jihlava, tel.: 566 61 61 61

Ing. Miloslav ŠTĚPÁNEK
vedoucí technicko-správního oddělení
pracoviště ZR



Kosovská 16, 586 01 Jihlava

ODDĚLENÍ TECHNICKO-SPRÁVNÍ, JIHLAVSKÁ 1, 591 01 ŽDÁR NAD SÁZAVOU

Ministerstvo Zemědělství
Pozemkový úřad
591 01 Žďár n. S.

VÁŠ DOPIS ZNAČKY

NAŠE ZNAČKA
KSAUSPO/ 455 /2012

VYŘIZUJE
GAJDORUS

ŽDÁR N/S.
23.1.2012

Vyjádření k projektu – plán společných zařízení komplexní pozemkové úpravy v k.ú. Budeč

K předloženému projektu Vám sdělujeme, že nové připojení je možné pouze na základě rozhodnutí příslušného odboru dopravy po předchozím odsouhlasení Policie ČR, DI Žďár n.S.

Stavbou nových připojení polních cest C3, C13 a C15 nesmí dojít ke zhoršení odtokových poměrů při silnicích II/353, která je v naší správě.

Odvodnění polních cest požaduje řešit tak, aby srážková voda nemohla vytékat na silniční těleso a silniční pozemky.

Při splnění výše uvedených podmínek s připojením polních cest dle předloženého projektu návrhu komplexních pozemkových úprav v k.ú. Budeč na silnici II/353 souhlasíme.

Krajská správa a údržba
silnic Vysočiny, příspěvková organizace
Kosovská 16/27-6, 586 01 Jihlava
IČO: 00090450
Oddělení TSU Žďár nad Sázavou, tel.: 566 692 011
Jihlavská 1, 591 01 Žďár nad Sázavou

Ing. Miloslav Štěpánek
vedoucí technicko-správního oddělení
pracoviště Žďár n. Sázavou

AGROPROJEKT PSO s.r.o.
Slavičková 840/1b
Brno 638 00

V Brně dne 18. 01. 2011

Váš dopis 106 ze dne 08. 12. 2011


Naše značka: PMO62595/2011-ZDMaj/Hru

Vyřizuje: Jakub, Hruška, +420 541 637 624 , hruška@pmo.cz

Schválení návrhu pozemkové úpravy

Ke schválení návrhu pozemkové úpravy nemáme námitek. Dle vašeho dopisu přikládáme podepsaný soupis nových pozemků.

S pozdravem



Jakub Hruška
referent útvaru správy majetku

Přílohy

- Soupis nových pozemků

Na vědomí