

Dodatek č. 3

ke smlouvě o dílo č. objednatele: 590-2012-130712 ze dne 2. 4. 2012

SMLUVNÍ STRANY:

Objednatel: ČR - Státní pozemkový úřad
Sídlem: Husinecká 1024/11a, 130 00 Praha 3
Doručovací adresa: Státní pozemkový úřad
Krajský pozemkový úřad pro Středočeský kraj
Pobočka Příbram
Poštovní 4, 261 01 Příbram V
Zastoupený: JUDr. Janou Kubovou
vedoucí Pobočky Příbram
Zástupce pro technické záležitosti: Jana Tesková
Bankovní spojení: Česká národní banka Praha
Číslo účtu: 3723001/0710
IČ/DIČ: 01312774/CZ01312774

a

Zhotovitel: Ing. Helena Krausová
Adresa: Jiráskovo nám. 31, 326 00 Plzeň
Zastoupený: Ing. Helenou Krausovou
Ve smluvních záležitostech oprávněn jednat: Ing. Helena Krausová
V technických záležitostech oprávněn jednat: Renáta Valdmanová
Bankovní spojení: Raiffeisenbank
Číslo účtu: 2450615001/5500
IČ/DIČ: 72274433/CZ7056022215

II.

V souladu ustanovením čl. XI. bodu 3. smlouvy o dílo č. objednatele: 590-2012-130712 ze dne 2. 4. 2012 a na základě žádosti zhotovitele ze dne 13. 1. 2015, čj. SPU 018118/2015 (v pomocné evidenci SPÚ, KPÚ pro Středočeský kraj, Pobočky Příbram pod č.j.: 24/2015) a na základě odsouhlaseného jednacího řízení bez uveřejnění KPÚ pro Středočeský kraj ze dne 11. 2. 2015 čj. SPU 074199/2015, (v pomocné evidenci SPÚ, KPÚ pro Středočeský kraj, Pobočky Příbram pod č. j.: 127/2015) se smluvní strany dohodly na úpravě:

- 1) navýšení cen etap 1.4.b, 2.1. a etapy 2.2.,
- 2) snížení cen etap 1.6 a 3.1.,
- 3) úpravě termínů ukončení etap 1.4.b, 1.6, 2.1 a etapy 2.2.,

dle jednotlivých čtyř příloh krycích listů k nabídkové ceně k návrhu KoPÚ Nechvalice II – k.ú. Chválov, k.ú. Křemenice, k.ú. Mokřany u Nechvalic a k.ú. Ředice, které jsou nedílnou součástí tohoto dodatku č. 3 u výše uvedené smlouvy a jsou pro katastrální území Chválov, k.ú. Křemenice, k.ú. Mokřany u Nechvalic a k.ú. Ředice.

III.

Ostatní ustanovení smlouvy o dílo č. objednatele: 590-2012-130712 ze dne 2. 4. 2012 zůstávají v platnosti v nezměněné podobě.

Nedílnou součástí tohoto dodatku jsou přílohy čtyř krycích listů k nabídkové ceně k návrhu komplexní pozemkové úpravy Nechvalice II – k. ú. Chválov, k. ú. Křemenice, k. ú. Mokřany u Nechvalic a k. ú. Ředice.

Tento dodatek je vyhotoven ve čtyřech stejnopisech, ve dvou vyhotoveních pro objednatele a ve dvou vyhotoveních pro zhotovitele a každý z nich má váhu originálu.

Dodatek nabývá účinnosti dnem podpisu smluvními stranami.

Dne: 12. 3. 2015

STÁTNÍ POZEMKOVÝ ÚŘAD
Krajský pozemkový úřad pro Středočeský kraj
Pobočka Příbram
Poštovní 4
251 01 Příbram

2

Za objednatele:

JUDr. Jana Kubová
Vedoucí pobočky Příbram

Ing. Helena KRAUSOVÁ
geodetické a projektční práce
Jiráskovo nám. 31
326 00 PLZEŇ

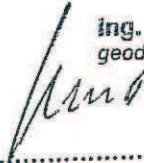
Za zhotovitele:

Ing. Helena Krausová
jednatelka

KRYCÍ LIST
k nabídkové ceně k návrhu komplexní pozemkové úpravy
Nechvalice II – k. ú. Chválov

Ucelená část, fakturační celek		MJ	Počet MJ	Cena za MJ bez DPH v Kč	Cena bez DPH celkem v Kč	Termín ukončení
I Přípravné práce						
1.1.	Vyhodnocení podkladů a rozbor současného stavu	ha	606	100,-	60 600,-	30.11.2012
1.2.	Dohledání, ověření stávajícího bodového pole, návrh na doplnění , doplnění stávajícího bodového pole vč. stabilizace (souřadnice bodů budou obsahovat údaje x, y, z)	ha	606	50,-	30 300,-	30.11.2012
1.3.	Polohopisné zaměření zájmového území (souřadnice bodů budou obsahovat údaje x, y, z)	ha	606	400,-	242 400,-	30.11.2013
1.4.	Geometrické a polohové určení vnějšího a vnitřního obvodu upravovaného území - vyšetření obvodu upravovaného území a katastrální hranice vč. ZPMZ, geometrických plánů, stabilizace plast. nebo kamennou značkou	ha	601	600,-	360 600,-	30.6.2014
1.4. b	Geometrické a polohové určení vnějšího a vnitřního obvodu upravovaného území - vyšetření obvodu upravovaného území a katastrální hranice vč. ZPMZ, geometrických plánů, stabilizace plast. nebo kamennou značkou- došetření hranic mezi jednotlivými k.ú.	100bm	0	1 804,-	0,-	31.5.2015
1.5.	Zjišťování hranic pozemků neřešených dle § 2 zákona č. 139/2002 Sb., - vytyčení pozemků, stabilizace plastovou značkou	ha	358	300,-	107 400,-	30.6.2014
1.6.	Dokumentace nároků vlastníků včetně průběžné aktualizace	ha	601	200,-	120 200,-	30.9.2015

Přípravné práce celkem (1.1.-1.6.) bez DPH						921 500,- Kč
2 Návrhové práce						
2.1.	Vypracování plánu společných zařízení (vč. vyjádření orgánů a organizací a potřebného výškopisného zaměření zájmového území)	ha	243	500,-	121 500,-	30.9.2016
2.2.	Vypracování návrhu nového uspořádání pozemků	ha	243	400,-	97 200,-	31.8.2017
2.3.	Kompletní dokumentace návrhu KPÚ vč. návrhu postupu realizace	pare	4	1 250,-	5 000,-	30.11.2017
Návrhové práce celkem (2.1.-2.3.) bez DPH						223 700,- Kč
3 Mapové dílo a vytyčení pozemků podle schváleného návrhu						
3.1.	Zpracování mapového díla včetně DKM a SPI	ha	601	300,-	180 300,-	3 měsíce od výzvy objednatele
3.2.	Vytyčení hranic pozemků dle návrhu KPÚ, stabilizace hranic pozemků	100bm	100	200,-	20 000,-	3 měsíce od výzvy objednatele
Mapové dílo a vytyčení pozemků podle schváleného návrhu celkem (3.1.-3.2.) bez DPH						200 300,- Kč
REKAPITULACE						
1. Přípravné práce celkem (1.1.-1.6.) bez DPH						921 500,- Kč
2. Návrhové práce celkem (2.1.-2.3.) bez DPH						223 700,- Kč
3. Mapové dílo a vytyčení pozemků podle schváleného návrhu celkem (3.1.-3.2.) bez DPH						200 300,- Kč
Cena celkem bez DPH						1 345 500,- Kč
DPH						282 555,- Kč
Celková cena díla včetně DPH						1 628 055,- Kč


Ing. Helena KRAUSOVÁ
 geodetické a projekční práce
 Jiráskovo nám. 31
 326 00 PLZEŇ

.....


Ing. Helena Krausová

Výpočet ceny 1.4.b. za 100 bm : Celková cena dle ha 1621x 600,- = 972 600,- dělená délkou vyšetřených obvodů = 539 bm.
 972 600,- : 539 = 1 804,- Kč/ 100bm. (vše zahrnuto v k.ú. Ředice)

KRYCÍ LIST
k nabídkové ceně k návrhu komplexní pozemkové úpravy
Nechvalice II – k.ú. Křemenice

Ucelená část, fakturační celek	MJ	Počet MJ	Cena za MJ bez DPH v Kč	Cena bez DPH celkem v Kč	Termín ukončení
1 Přípravné práce					
1.1. Vyhodnocení podkladů a rozbor současného stavu	ha	219	100,-	21 900,-	30.11.2012
1.2. Dohledání, ověření stávajícího bodového pole, návrh na doplnění , doplnění stávajícího bodového pole vč. stabilizace (souřadnice bodů budou obsahovat údaje x, y, z)	ha	219	50,-	10 950,-	30.11.2012
1.3. Polohopisné zaměření zájmového území (souřadnice bodů budou obsahovat údaje x, y, z)	ha	219	400,-	87 600,-	30.11.2013
1.4. Geometrické a polohové určení vnějšího a vnitřního obvodu upravovaného území - vyšetření obvodu upravovaného území a katastrální hranice vč. ZPMZ, geometrických plánů, stabilizace plast. nebo kamennou značkou	ha	217	600,-	130 200,-	30.6.2014
1.4. b Geometrické a polohové určení vnějšího a vnitřního obvodu upravovaného území - vyšetření obvodu upravovaného území a katastrální hranice vč. ZPMZ, geometrických plánů, stabilizace plast. nebo kamennou značkou- došetření hranic mezi jednotlivými k.ú.	100bm	0	1 804,-	0,-	31.5.2015
1.5. Zjišťování hranic pozemků neřešených dle § 2 zákona č. 139/2002 Sb., - vytyčení pozemků, stabilizace plastovou značkou	ha	41	300,-	12 300,-	30.6.2014
1.6. Dokumentace nároků vlastníků včetně průběžné aktualizace	ha	217	200,-	43 400,-	30.9.2015

Přípravné práce celkem (1.1.-1.6.) bez DPH						306 350,- Kč
2 Návrhové práce						
2.1.	Vypracování plánu společných zařízení (vč. vyjádření orgánů a organizací a potřebného výškopisného zaměření zájmového území)	ha	176	500,-	88 000,-	30.9.2016
2.2.	Vypracování návrhu nového uspořádání pozemků	ha	176	400,-	70 400,-	31.8.2017
2.3.	Kompletní dokumentace návrhu KPÚ vč. návrhu postupu realizace	pare	4	1 250,-	5 000,-	30.11.2017
Návrhové práce celkem (2.1.-2.3.) bez DPH						163 400,- Kč
3 Mapové dílo a vytyčení pozemků podle schváleného návrhu						
3.1.	Zpracování mapového díla včetně DKM a SPI	ha	217	300,-	65 100,-	3 měsíce od výzvy objednatele
3.2.	Vytyčení hranic pozemků dle návrhu KPÚ, stabilizace hranic pozemků	100bm	100	200,-	20 000,-	3 měsíce od výzvy objednatele
Mapové dílo a vytyčení pozemků podle schváleného návrhu celkem (3.1.-3.2.) bez DPH						85 100,- Kč
REKAPITULACE						
1. Přípravné práce celkem (1.1.-1.6.) bez DPH						306 350,- Kč
2. Návrhové práce celkem (2.1.-2.3.) bez DPH						163 400,- Kč
3. Mapové dílo a vytyčení pozemků podle schváleného návrhu celkem (3.1.-3.2.) bez DPH						85 100,- Kč
Cena celkem bez DPH						554 850,- Kč
DPH						116 518,50,- Kč
Celková cena díla včetně DPH						671 368,50,- Kč


 Ing. Helena KRAUSOVÁ
 geodetické a projekční práce
 Bíráskovo nám. 31
 326 00 PLZEŇ

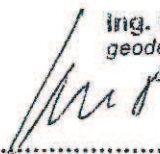
.....
 Ing. Helena Krausová

Výpočet ceny 1.4.b. za 100 bm : Celková cena dle ha 1621x 600,- = 972 600,- dělená délkou vyšetřených obvodů = 539 bm.
 972 600,- : 539 = 1 804,- Kč/ 100bm. (vše zahrnuto v k.ú. Ředice)

KRYCÍ LIST
k nabídkové ceně k návrhu komplexní pozemkové úpravy
Nechvalice II – k.ú. Mokřany u Nechvalic

Ucelená část, fakturační celek	MJ	Počet MJ	Cena za MJ bez DPH v Kč	Cena bez DPH celkem v Kč	Termín ukončení
I Přípravné práce					
1.1. Vyhodnocení podkladů a rozbor současného stavu	ha	427	100,-	42 700,-	30.11.2012
1.2. Dohledání, ověření stávajícího bodového pole, návrh na doplnění, doplnění stávajícího bodového pole vč. stabilizace (souřadnice bodů budou obsahovat údaje x, y, z)	ha	427	50,-	21 350,-	30.11.2012
1.3. Polohopisné zaměření zájmového území (souřadnice bodů budou obsahovat údaje x, y, z)	ha	427	400,-	170 800,-	30.11.2013
1.4. Geometrické a polohové určení vnějšího a vnitřního obvodu upravovaného území - vyšetření obvodu upravovaného území a katastrální hranice vč. ZPMZ, geometrických plánů, stabilizace plast. nebo kamennou značkou	ha	424	600,-	254 400,-	30.6.2014
1.4. b Geometrické a polohové určení vnějšího a vnitřního obvodu upravovaného území - vyšetření obvodu upravovaného území a katastrální hranice vč. ZPMZ, geometrických plánů, stabilizace plast. nebo kamennou značkou- došetření hranic mezi jednotlivými k.ú.	100bm	0	1 804,-	0,-	31.5.2015
1.5. Zjišťování hranic pozemků neřešených dle § 2 zákona č. 139/2002 Sb., - vytyčení pozemků, stabilizace plastovou značkou	ha	176	300,-	52 800,-	30.6.2014
1.6. Dokumentace nároků vlastníků včetně průběžné aktualizace	ha	424	200,-	84 800,-	30.9.2015

Přípravné práce celkem (1.1.-1.6.) bez DPH						626 850,- Kč
2 Návrhové práce						
2.1.	Vypracování plánu společných zařízení (vč. vyjádření orgánů a organizací a potřebného výškopisného zaměření zájmového území)	ha	248	500,-	124 000,-	30.9.2016
2.2.	Vypracování návrhu nového uspořádání pozemků	ha	248	400,-	99 200,-	31.8.2017
2.3.	Kompletní dokumentace návrhu KPÚ vč. návrhu postupu realizace	pare	4	1 250,-	5 000,-	30.11.2017
Návrhové práce celkem (2.1.-2.3.) bez DPH						228 200,- Kč
3 Mapové dílo a vytyčení pozemků podle schváleného návrhu						
3.1.	Zpracování mapového díla včetně DKM a SPI	ha	424	300,-	127 200,-	3 měsíce od výzvy objednatele
3.2.	Vytyčení hranic pozemků dle návrhu KPÚ, stabilizace hranic pozemků	100bm	100	200,-	20 000,-	3 měsíce od výzvy objednatele
Mapové dílo a vytyčení pozemků podle schváleného návrhu celkem (3.1.-3.2.) bez DPH						147 200,- Kč
REKAPITULACE						
1. Přípravné práce celkem (1.1.-1.6.) bez DPH						626 850,- Kč
2. Návrhové práce celkem (2.1.-2.3.) bez DPH						228 200,- Kč
3. Mapové dílo a vytyčení pozemků podle schváleného návrhu celkem (3.1.-3.2.) bez DPH						147 200,- Kč
Cena celkem bez DPH						1 002 250,- Kč
DPH						210 472,50,- Kč
Celková cena díla včetně DPH						1 212 722,50,- Kč


 Ing. Helena KRAUSOVÁ
 geodetické a projekční práce
 Jiráskovo nám. 31
 326 00 PLZEŇ

.....
 Ing. Helena Krausová

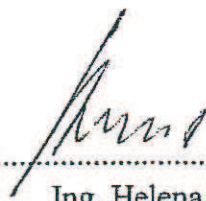
Výpočet ceny 1.4.b. za 100 bm : Celková cena dle ha 1621x 600,- = 972 600,- dělená délkou vyšetřených obvodů = 539 bm.
 972 600,- : 539 = 1 804,- Kč/ 100bm. (vše zahrnuto v k.ú. Ředice)

KRYCÍ LIST
k nabídkové ceně k návrhu komplexní pozemkové úpravy
Nechvalice II – k.ú. Ředice

Ucelená část, fakturační celek		MJ	Počet MJ	Cena za MJ bez DPH v Kč	Cena bez DPH celkem v Kč	Termín ukončení
IPřípravné práce						
1.1.	Vyhodnocení podkladů a rozbor současného stavu	ha	382	100,-	38 200,-	30.11.2012
1.2.	Dohledání, ověření stávajícího bodového pole, návrh na doplnění , doplnění stávajícího bodového pole vč. stabilizace (souřadnice bodů budou obsahovat údaje x, y, z)	ha	382	50,-	19 100,-	30.11.2012
1.3.	Polohopisné zaměření zájmového území (souřadnice bodů budou obsahovat údaje x, y, z)	ha	382	400,-	152 800,-	30.11.2013
1.4.	Geometrické a polohové určení vnějšího a vnitřního obvodu upravovaného území - vyšetření obvodu upravovaného území a katastrální hranice vč. ZPMZ, geometrických plánů, stabilizace plast. nebo kamennou značkou	ha	379	600,-	227 400,-	30.6.2014
1.4. b	Geometrické a polohové určení vnějšího a vnitřního obvodu upravovaného území - vyšetření obvodu upravovaného území a katastrální hranice vč. ZPMZ, geometrických plánů, stabilizace plast. nebo kamennou značkou- došetření hranic mezi jednotlivými k.ú.	100bm	34	1 804,-	61 336,-	31.5.2015
1.5.	Zjišťování hranic pozemků neřešených dle § 2 zákona č. 139/2002 Sb., - vytyčení pozemků, stabilizace plastovou značkou	ha	32	300,-	9 600,-	30.6.2014
1.6.	Dokumentace nároků vlastníků včetně průběžné aktualizace	ha	379	200,-	75 800,-	30.9.2015

Přípravné práce celkem (1.1.-1.6.) bez DPH						584 236,- Kč
2 Návrhové práce						
2.1.	Vypracování plánu společných zařízení (vč. vyjádření orgánů a organizací a potřebného výškopisného zaměření zájmového území)	ha	347	500,-	173 500,-	30.9.2016
2.2.	Vypracování návrhu nového uspořádání pozemků	ha	347	400,-	138 800,-	31.8.2017
2.3.	Kompletní dokumentace návrhu KPÚ vč. návrhu postupu realizace	pare	4	1 250,-	5 000,-	30.11.2017
Návrhové práce celkem (2.1.-2.3.) bez DPH						317 300,- Kč
3 Mapové dílo a vytyčení pozemků podle schváleného návrhu						
3.1.	Zpracování mapového díla včetně DKM a SPI	ha	379	300,-	113 700,-	3 měsíce od výzvy objednatele
3.2.	Vytyčení hranic pozemků dle návrhu KPÚ, stabilizace hranic pozemků	100bm	100	200,-	20 000,-	3 měsíce od výzvy objednatele
Mapové dílo a vytyčení pozemků podle schváleného návrhu celkem (3.1.-3.2.) bez DPH						133 700,- Kč
REKAPITULACE						
1. Přípravné práce celkem (1.1.-1.6.) bez DPH						584 236,- Kč
2. Návrhové práce celkem (2.1.-2.3.) bez DPH						317 300,- Kč
3. Mapové dílo a vytyčení pozemků podle schváleného návrhu celkem (3.1.-3.2.) bez DPH						133 700,- Kč
Cena celkem bez DPH						1 035 236,- Kč
DPH						217 399,56,- Kč
Celková cena díla včetně DPH						1 252 635,56,- Kč

Ing. Helena KRAUSOVÁ
geodetické a projekční práce
Jiráskovo nám. 31
326 00 PLZEŇ



Ing. Helena Krausová

Výpočet ceny 1.4.b. za 100 bm: Celková cena dle ha 1621x 600,- = 972 600,- dělená délkou vyšetřených obvodů = 539 bm.

972 600,- : 539 = 1 804,- Kč/ 100bm. (vše zahrnuto v k.ú. Ředice)