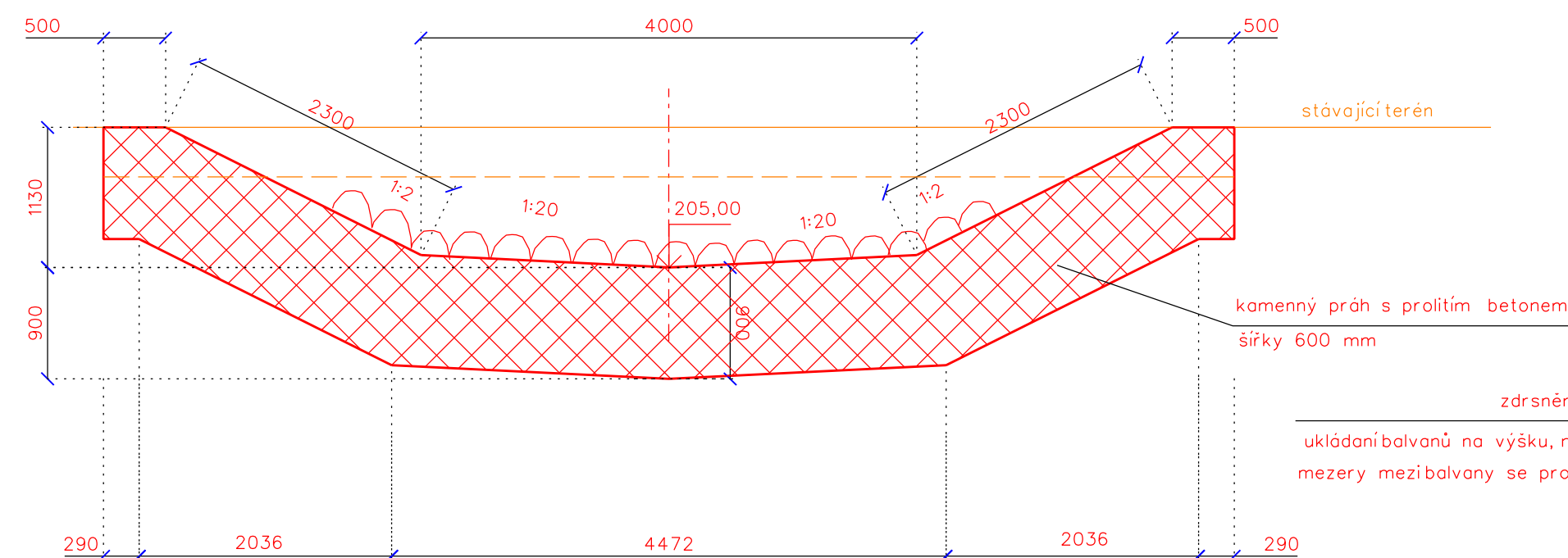
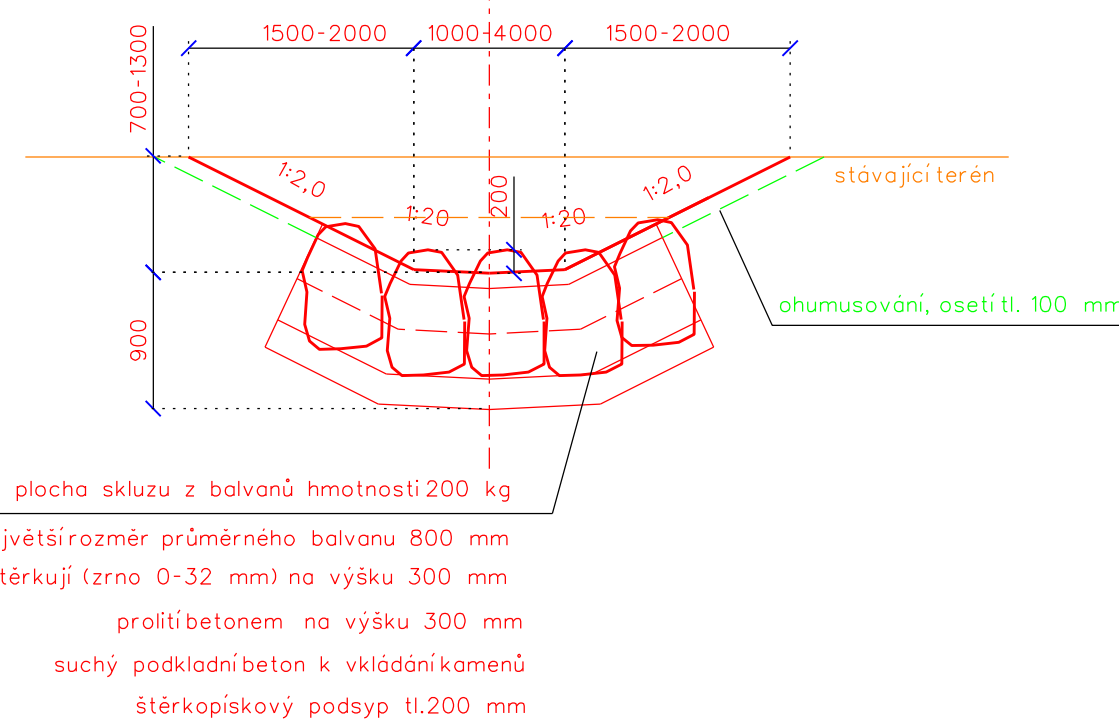


DRSNÝ SKLUZ, km 0,040 - 0,122

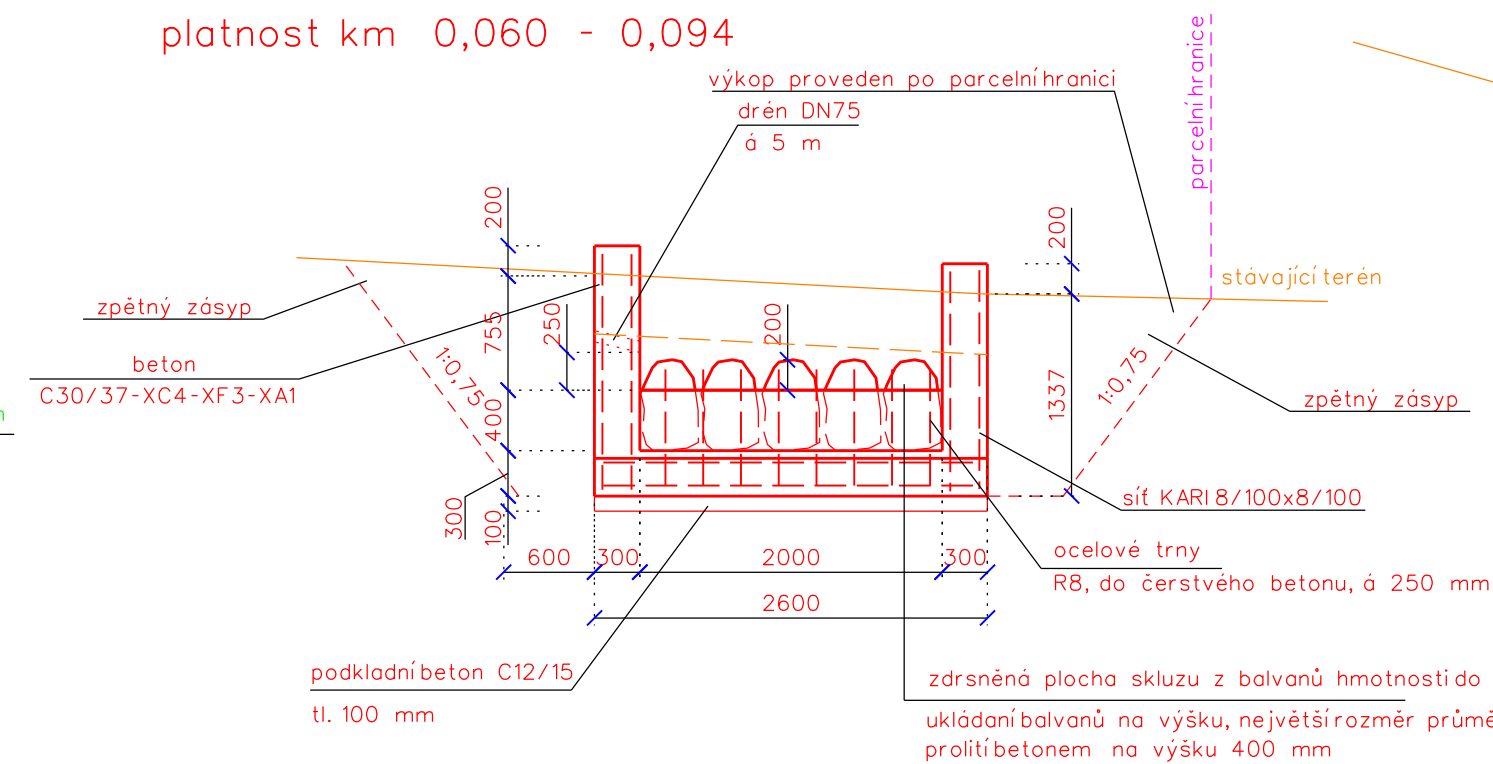
PŘÍČNÝ ŘEZ A-A
platnost km 0,040



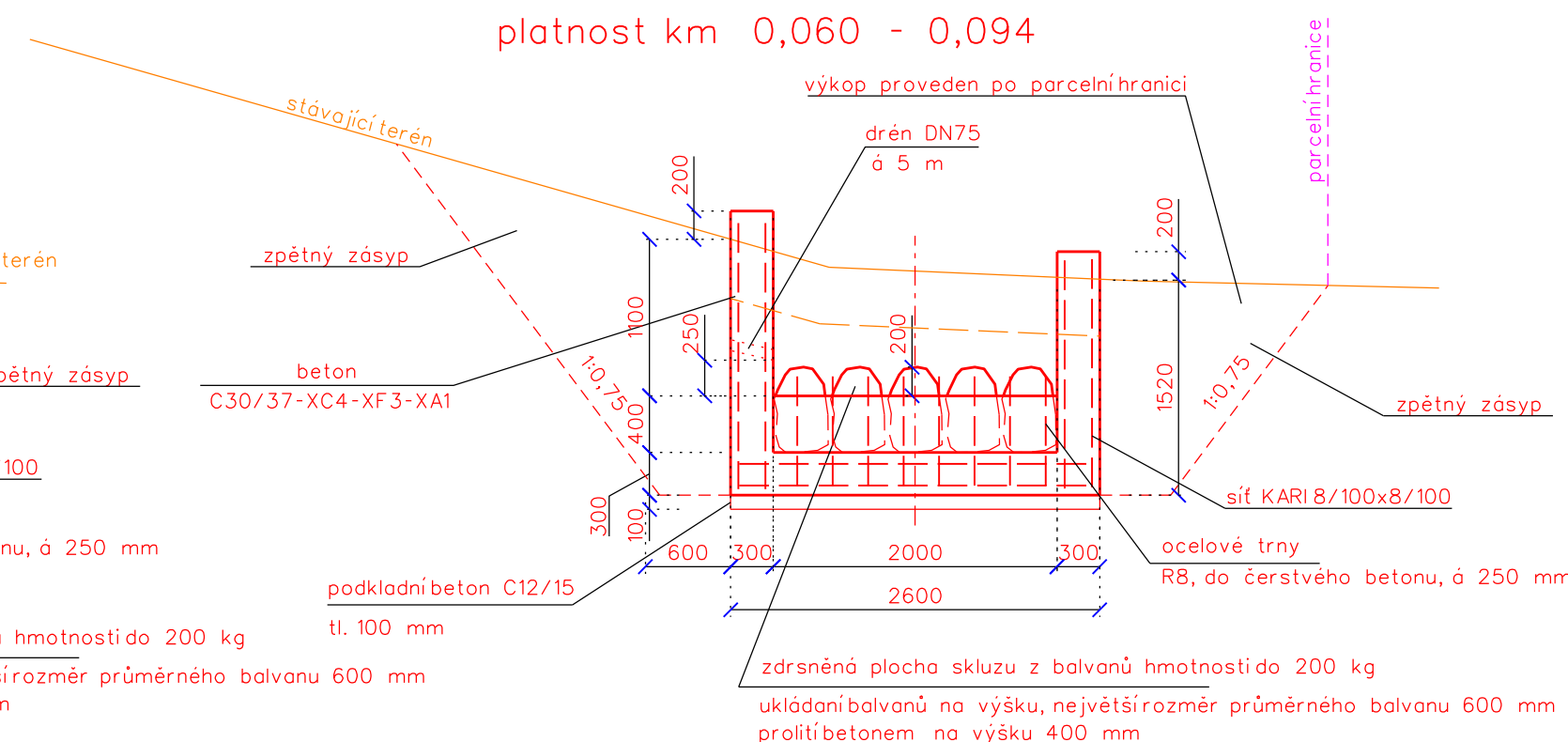
PŘÍČNÝ ŘEZ B-B
platnost km 0,040 - 0,055



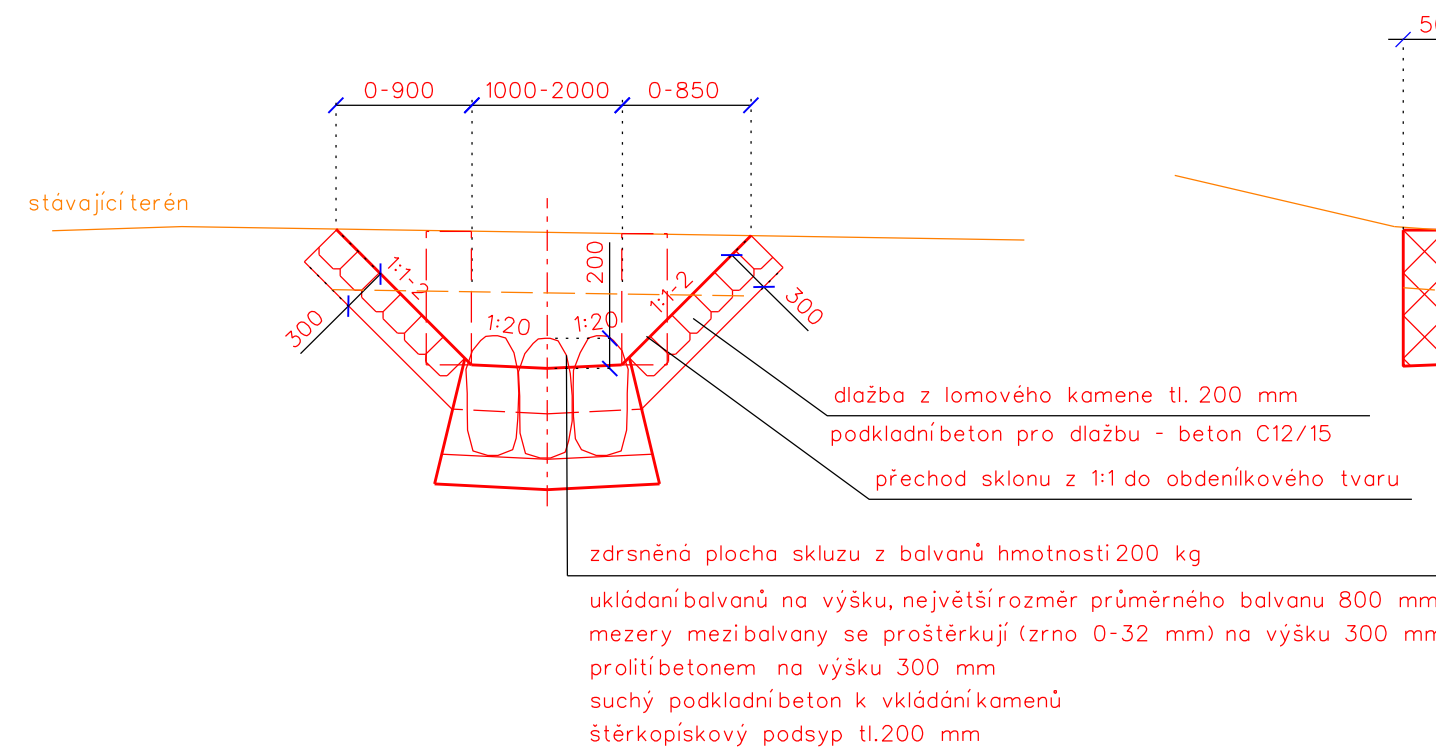
PŘÍČNÝ ŘEZ C-C
platnost km 0,060 - 0,094



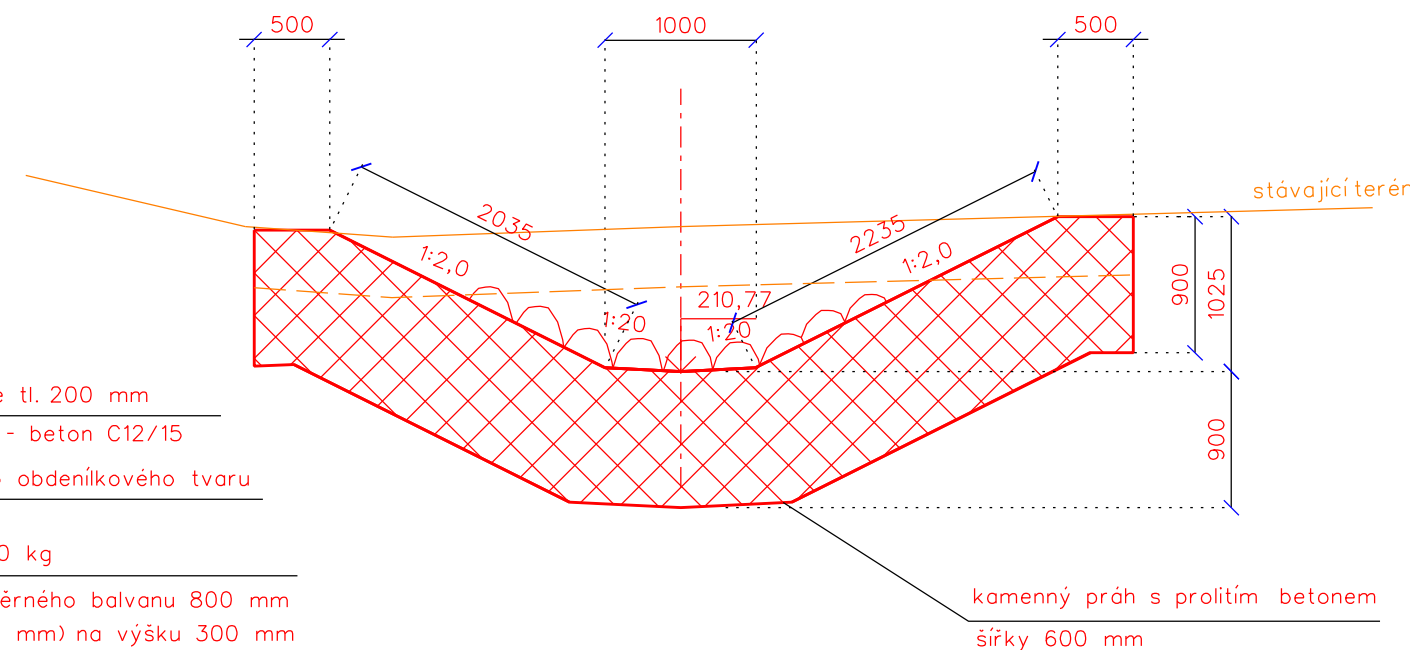
PŘÍČNÝ ŘEZ D-D
platnost km 0,060 - 0,094



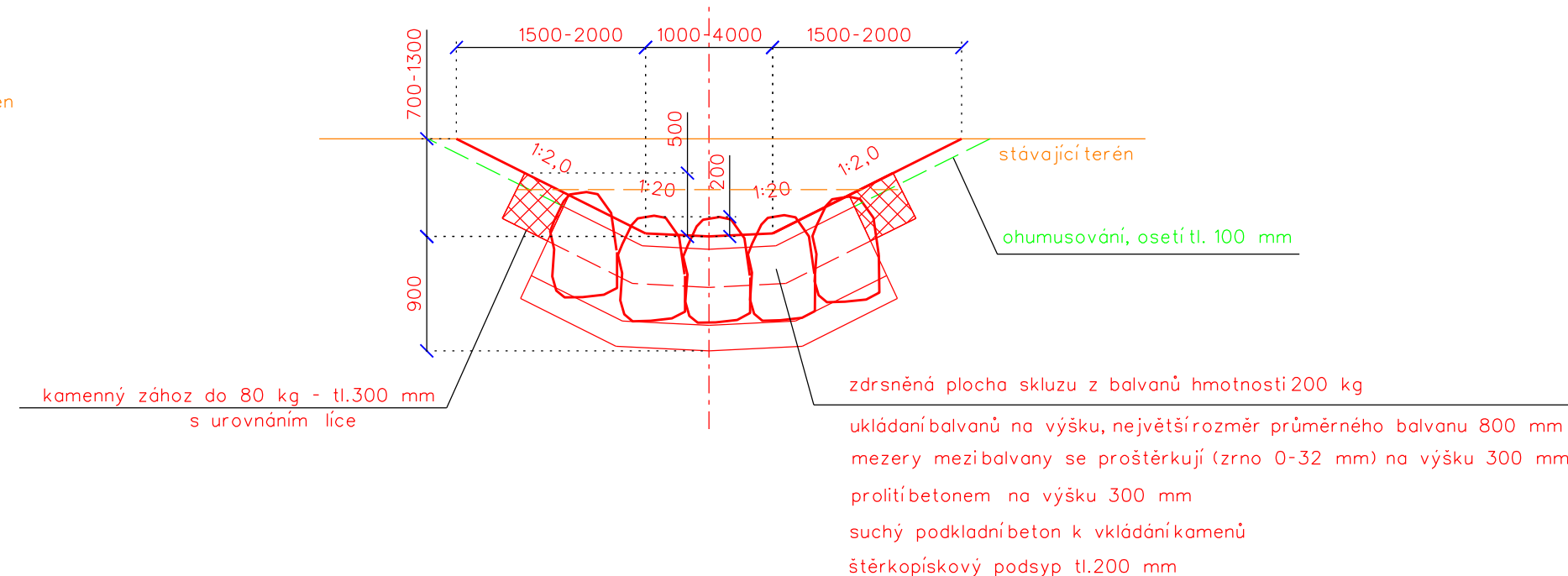
PŘÍČNÝ ŘEZ E-E
platnost 0,094 - 0,099



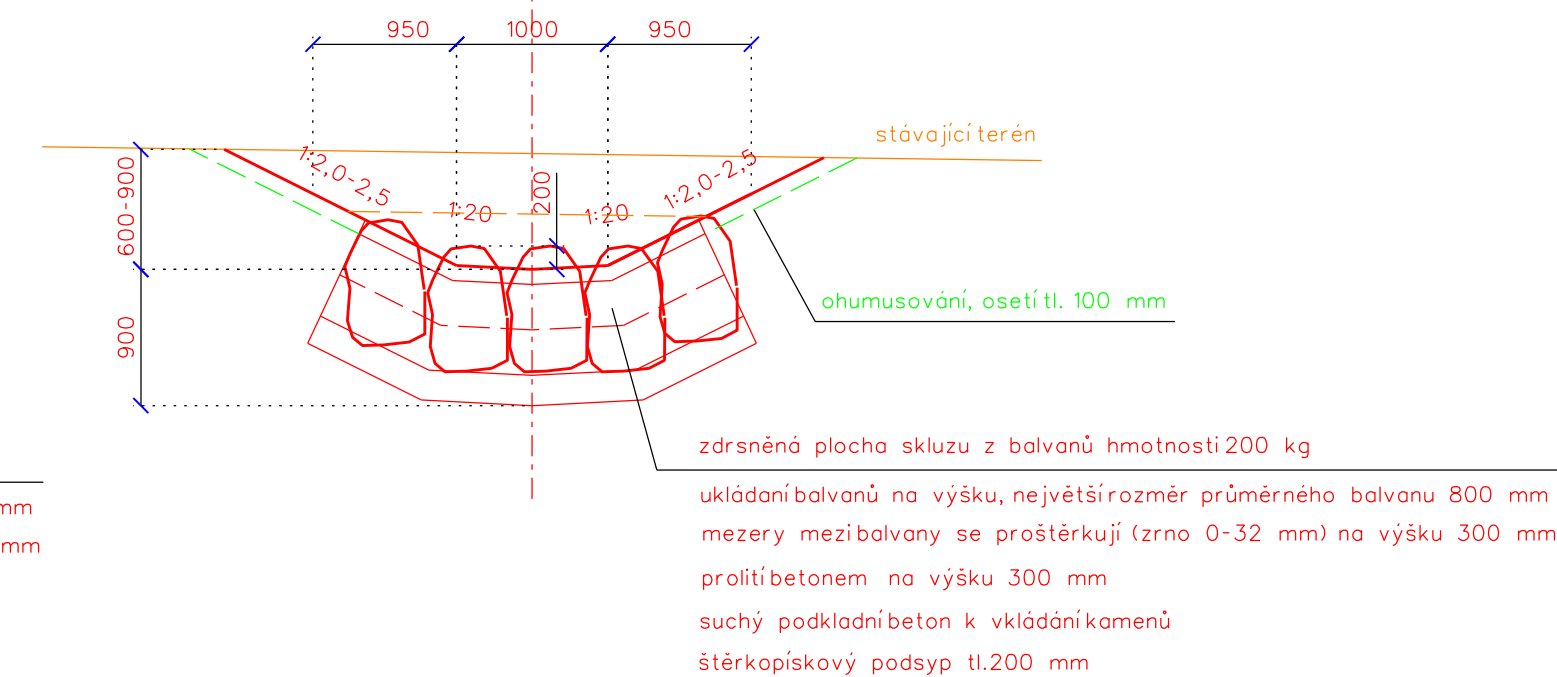
PŘÍČNÝ ŘEZ F-F
platnost 0,099




PŘÍČNÝ ŘEZ B-B
platnost km 0,055 - 0,060



PŘÍČNÝ ŘEZ G-G
platnost km 0,099 - 0,122



VÝŠKOVÝ SYSTÉM: Bp_v
SOUŘADNICOVÝ SYSTÉM: S-JTSK

Vypracoval	Zodpov.projektant	Hi. ing. projektu	Vedoucí střediska	 AGPOL s.r.o. Jungmannova 153/12 779 00 Olomouc Česká republika	
Fráitová	Ing. Feltl, Ph.D.	Ing. Skácel	Ing. Vaculín, Ph.D.		
<i>Fráitová!</i>	<i>Feltl</i>	<i>Ing. Skácel</i>	<i>Vaculín Ph.D.</i>		
Místo stavby	k.ú. Topolná	Kraj	Zlínský		
Investor	Obec Topolná			Datum	11. 2019
Akce - objekt	Hlavní polní cesta HC7 v k.ú. Topolná SO 301 - Příkop PRI22			Stupeň	DPS
				Zakázkové číslo	2893 / 060
				Archivní číslo	2893
Příloha				Měřítko	Číslo výkresu
	DRSNÝ SKLUZ - ŘEZY			1 : 50	C.2.2.12