

DODATEK č. 4 K SMLouvĚ O DíLO




uzavřené podle § 2586 a násl. zákona č. 89/2012 Sb., občanský zákoník (dále jen „NOZ“)

mezi

Objednatel:	Česká republika – Státní pozemkový úřad Krajský pozemkový úřad pro Královéhradecký kraj, Pobočka Rychnov nad Kněžnou
Sídlo:	Husinecká 1024/11a, 130 00 Praha 3 – Žižkov
Zastoupen:	Mgr. Alena Rufferová vedoucí pobočky, KPÚ pro Královéhradecký kraj, Pobočka Rychnov nad Kněžnou
Ve smluvních záležitostech oprávněn jednat:	Mgr. Alena Rufferová, vedoucí pobočky KPÚ pro Královéhradecký kraj, Pobočka Rychnov nad Kněžnou
V technických záležitostech oprávněn jednat:	Ing. Ladislav Kopecký, KPÚ pro Královéhradecký kraj, Pobočka Rychnov nad Kněžnou Ing. Karel Káda, KPÚ pro Královéhradecký kraj, Pobočka Rychnov nad Kněžnou
Adresa:	Jiráskova 1320, 516 01 Rychnov nad Kněžnou
Telefon:	
E-mail :	rychnov.pk@spucr.cz
ID DS:	z49per3
Bankovní spojení:	Česká národní banka
Číslo účtu:	3723001/0710
IČO:	01312774
DIČ:	CZ01312774 - není plátce DPH

(dále jen „objednatel“)

Zhotovitel:	Sdružení DWK GEO spol. s r.o. a AGERIS s.r.o.
Člen sdružení č. 1 (vedoucí společník)	DWK GEO spol. s r.o.
Sídlo:	nám. Karla IV 5/5, Brno, 628 00
Zastoupen:	jednatel Ing. Doležal Karel
Ve smluvních záležitostech oprávněn jednat:	Ing. Doležal Karel
V technických záležitostech oprávněn jednat:	
Telefon:	
E-mail :	
ID DS:	rbu2m5k
Bankovní spojení:	ČSOB a.s., pobočka Brno, Milady Horákové
Číslo účtu:	192940039/0300
IČO:	26943646

DIČ:	CZ26943646
Společnost je zapsaná v obchodním rejstříku vedeném:	u KS v Brně, oddíl C vložka 47180
Osoba odpovědná (úředně oprávněná) za zpracování návrhu KoPÚ:	
Člen sdružení č. 2	AGERIS s.r.o.
Sídlo:	Jeřábkova 1845/5, Brno, 602 00
Zastoupen:	Ing. Ivo Podracký, jednatel RNDr. Josef Glos, jednatel
Ve smluvních záležitostech oprávněn jednat:	Ing. Ivo Podracký, jednatel RNDr. Josef Glos, jednatel
Telefon:	
E-mail :	
ID DS:	
Bankovní spojení:	ČSOB a.s. Brno
Číslo účtu:	382293143/0300
IČO:	25576992
DIČ:	CZ25576992
Společnost je zapsaná v obchodním rejstříku vedeném:	u KS v Brně, oddíl C, vložka 35034

(dále jen „zhotovitel“)

(společně dále jako „smluvní strany“)

Článek I.

Důvody uzavření dodatku

Dodatek se uzavírá podle dohody smluvních stran na základě žádosti zhotovitele ze dne 2.12.2020 (č.j. SPU 440155/2020) o potřebě prodloužení termínu plnění a změny měrných jednotek u smlouvy o dílo č. 1123-2018-514204, č.j. SPU 484492/2018 na „Komplexní pozemkové úpravy Svinná u Brocné“.

Dodatek se týká změny termínu dílčích fakturačních celků 3.5.1. Vypracování plánu společných zařízení (a zároveň etap 3.5.i.a), 3.5.i.b) a 3.5.i.c), které jsou součástí této etapy) a plynule navazující etapy 3.5.2. Vypracování návrhu nového uspořádání pozemků k vystavení dle § 11 odst. 1 zákona a změny měrných jednotek u položky 3.5.i.c) Potřebné podélné profily, příčné řezy a podrobné situace vodohospodářských staveb PSZ pro stanovení plochy záboru půdy stavbami dle přílohy ke smlouvě o dílo.

Důvodem uzavření dodatku na změnu termínů plnění výše jmenovaných celků je nenadálá krize s epidemií onemocněním COVID 19 (SARS CoV-2). V důsledku toho byl vyhlášen Vládou ČR nouzový stav, byl vydán zákaz volného pohybu osob vyjma nejnutnějších záležitostí a omezena možnost hromadných akcí a tak omezeny počty osob, které se mohly scházet. Tím došlo k nemožnosti svolat sbor zástupců a plynule pokračovat v pracích na plánu společných zařízení.

V letních měsících při uvolnění opatření a vyjasnění možnosti obnovení činnosti v oblasti pozemkových úprav byli členové sboru zástupců pozváni na jednání, která se uskutečnila 2.6.2020 a pak 3.9.2020. Při posledním jednání se vyjasnil rozsah plánu společných zařízení týkající se opatření k zpřístupnění pozemků a opatření protierozních a vodohospodářských. Z jednání vyplynula potřeba zpracování geotechnického průzkumu pro tato opatření a potřeba

získání dat ČHMÚ pro navržené VHO opatření. Na zpracování GTP musela pobočka vypsát samostatnou veřejnou zakázku.

Z tohoto průběhu neočekávané situace na jaře i na podzim roku 2020 a v souvislosti s potřebou zpracování geotechnického průzkumu jasně vyplynula nemožnost splnění smluvního termínu odevzdání etapy PSZ do 31.12.2020.

Objednatel proto souhlasí s posunem termínu o dobu potřebnou na dopracování výše uvedených etap a s navýšením počtu měrných jednotek ze 2 na 8 u etapy 3.5.i.c), protože se jedná o návrh vodohospodářských opatření projednaných ve sboru zástupců, a která by měla plnit akumulaci, protipovodňovou i protierozní funkci.

Článek II. Předmět dodatku

2.1. Tímto dodatkem se mění rozsah prací uvedených v Položkovém výkazu činností, který je přílohou smlouvy o dílo takto :

Hlavní celek / dílčí část	MJ	Počet MJ SOD	Počet MJ návrh	Cena za MJ bez DPH v Kč	Cena bez DPH celkem v Kč dle SOD	Ceny bez DPH v Kč dle dodatku	Termín dle smlouvy o dílo	Termín dle dodatku
3.5.	Návrhové práce							
3.5.1.	ha	373	373	1 100	410 300	-	31.12.2020	30.6.2021
3.5.i.a)	ha	60	60	1 000	60 000	-		
3.5.i.b)	100 bm	90	90	1 250	112 500	-		
3.5.i.c)	100 bm	2	8	2 000	4 000	16000		
3.5.2.	ha	373		700	261 100	-		

Tímto dodatkem se mění ustanovení Článku VI bodu 6.1. SOD takto :

Hlavní celek - Přípravné práce celkem bez DPH	910 640,- Kč
Hlavní celek - Návrhové práce celkem bez DPH	869 900,- Kč
Hlavní celek - Mapové dílo celkem bez DPH	167 850,- Kč
Celková cena díla bez DPH	1 948 390,- Kč
DPH 21%	409 162,- Kč
Celková cena díla včetně DPH	2 357 552,- Kč

Článek III. Závěrečná ustanovení

- 3.1. Smlouva je vyhotovena ve čtyřech stejnopisech, ve dvou vyhotoveních pro objednatele a ve dvou vyhotoveních pro zhotovitele a každý z nich má váhu originálu.
- 3.2. Ostatní ustanovení SoD se tímto dodatkem nemění.
- 3.3. Dodatek nabývá platnosti dnem podpisu smluvních stran a účinnosti dnem jeho uveřejnění v registru smluv dle § 6 odst. 1 zákona č. 340/2015 Sb., o zvláštních podmínkách účinnosti některých smluv, uveřejňování těchto smluv a o registru smluv (zákon o registru smluv).
- 3.4. Objednatel i zhotovitel prohlašují, že si dodatek přečetli a že souhlasí s jejím obsahem, dále prohlašují, že dodatek nebyl sepsán v tísni ani za nápadně nevýhodných podmínek. Na důkaz své pravé a svobodné vůle připojují své podpisy.

V Rychnově nad Kněžnou dne 16.12.2020

V Brně dne 15.12.2020

Za objednatele:

Za zhotovitele:

Mgr. Alena Rufferová
vedoucí Pobočky Rychnov nad Kněžnou
Státní pozemkový úřad

Ing. Karel Doležal
jednatel společnosti
DWK GEO spol. s r.o.
vedoucí společník sdružení do společnosti

Příloha: Položkový výkaz činností

Položkový výkaz činností - Příloha k Dodatku č. 4 ke Smlouvě o dílo - KoPÚ Svinná u Brocné

Hlavní celek / dílčí část		MJ	Počet MJ	Cena za MJ bez DPH v Kč	Cena bez DPH celkem v Kč	Termín dle čl. 5.1. smlouvy o dílo
3.4.	Přípravné práce					
3.4.1.	Revize stávajícího bodového pole	bod	12	600	7 200	30.6.2019
	Doplnění stávajícího bodového pole	bod	4	800	3 200	
3.4.2.	Podrobné měření polohopisu v obvodu KoPÚ mimo trvalé porosty	ha	213	1 050	223 650	31.10.2019
	Podrobné měření polohopisu v obvodu KoPÚ v trvalých porostech	ha	160	1 250	200 000	
	Zjišťování průběhu vlastnických hranic v lesních porostech včetně trvalého označení lomových bodů	100 bm	55	1 750	96 250	31.8.2020
3.4.3	Zjišťování hranic obvodů KoPÚ, geometrický plán pro stanovení obvodů KoPÚ, předepsaná stabilizace dle vyhl. č. 357/2013 Sb.	100 bm	53	1 300	68 900	31.8.2020
	Zjišťování hranic pozemků neřešených dle § 2 zákona	100 bm	5	2 300	11 500	31.8.2020
	Vyhotovení podkladů pro případnou změnu katastrální hranice	100 bm	5	1 800	9 000	do 1 měsíce od výzvy zadavatele
3.4.4.	Rozbor současného stavu	ha	373	350	130 550	31.10.2019
3.4.5.	Dokumentace k soupisu nároků vlastníků pozemků	ha	373	430	160 390	10.11.2020
Přípravné práce celkem (3.4.1.-3.4.5.) bez DPH v Kč					910 640	10.11.2020
3.5.	Návrhové práce					
3.5.1.	Vypracování plánu společných zařízení	ha	373	1 100	410 300	30.6.2021
3.5.i.a)	Výškopisné zaměření zájmového území v obvodu KoPÚ v trvalých a mimo trvalé porosty	ha	60	1 000	60 000	
3.5.i.b)	Potřebné podélné profily, příčné řezy a podrobné situace liniových staveb PSZ pro stanovení plochy záboru půdy stavbami	100 bm	90	1 250	112 500	
3.5.i.c)	Potřebné podélné profily, příčné řezy a podrobné situace vodohospodářských staveb PSZ pro stanovení plochy záboru půdy stavbami	100 bm	8	2 000	16 000	
3.5.2.	Vypracování návrhu nového uspořádání pozemků k vystavení dle § 11 odst. 1 zákona	ha	373	700	261 100	31.3.2022
3.5.3.	Předložení aktuální dokumentace návrhu KoPÚ	ks	2 3)	5 000	10 000	do 1 měsíce od výzvy zadavatele
Návrhové práce celkem (3.5.1.-3.5.3.) bez DPH v Kč					869 900	
3.6.	Mapové dílo	ha	373	450	167 850	do 3 měsíců od výzvy objednatele
Mapového dílo celkem (3.6.) bez DPH v Kč					167 850	
Rekapitulace hlavních fakturačních celků						

1. Přípravné práce celkem (3.4.1.-3.4.5.) bez DPH v Kč	910 640 Kč
2. Návrhové práce celkem (3.5.1.-3.5.3.) bez DPH v Kč	869 900 Kč
3. Mapové dílo celkem (3.6.) bez DPH v Kč	167 850 Kč
Celková cena bez DPH v Kč	1 948 390 Kč
DPH 21% v Kč	409 162 Kč
Celková cena díla včetně DPH v Kč	2 357 552 Kč

V Rychnově nad Kněžnou dne 16.12.2020

V Brně dne 15.12.2020

Za objednatele:

Za zhotovitele:

.....
 Mgr. Alena Rufferová
 vedoucí Pobočky Rychnov nad Kněžnou
 Státní pozemkový úřad

.....
 Ing. Karel Doležal
 jednatel společnosti DWK GEO spol. s r.o.
 reprezentant smlouvy do společnosti

3) V případě, že bude podána žaloba do rozhodnutí SPÚ o zamítnutí odvolání, bude další dokumentace návrhu KoPÚ řešena dodatkem k SoD.